

över ett område  
beläget å fastigheten

lägenheten Starbyn 9<sup>o</sup> litt. D1m

i Färila \_\_\_\_\_ socken av Gävleborgs län;

upprättad vid avstyckning år 1930 av

*Hjalmar Wärling*

Distriktslantmätare.

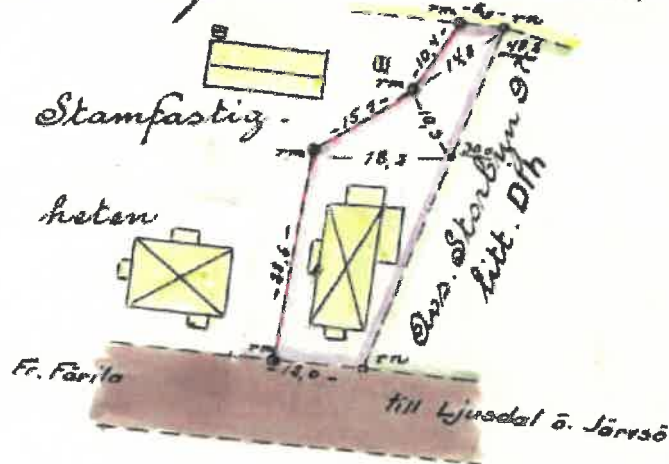
Skala 1: 1000



512. År 1931 den 24 september blev den avstyckningsförrättning, som denna karta avser, av överlantmätaren i Gävleborgs län fastställd, betygar på tjänstens vägnar,

*P. H. Hedberg*

Starbyn 9<sup>o</sup> litt. D11



Avstyckningsbeskrivning

Bet. i karten	Ägoslag	Areal		
		Hektor	Ar	Kvadr.
1	Fomt		5	10
	Summa		5	10

Stamfastigheten = R. Nr 99

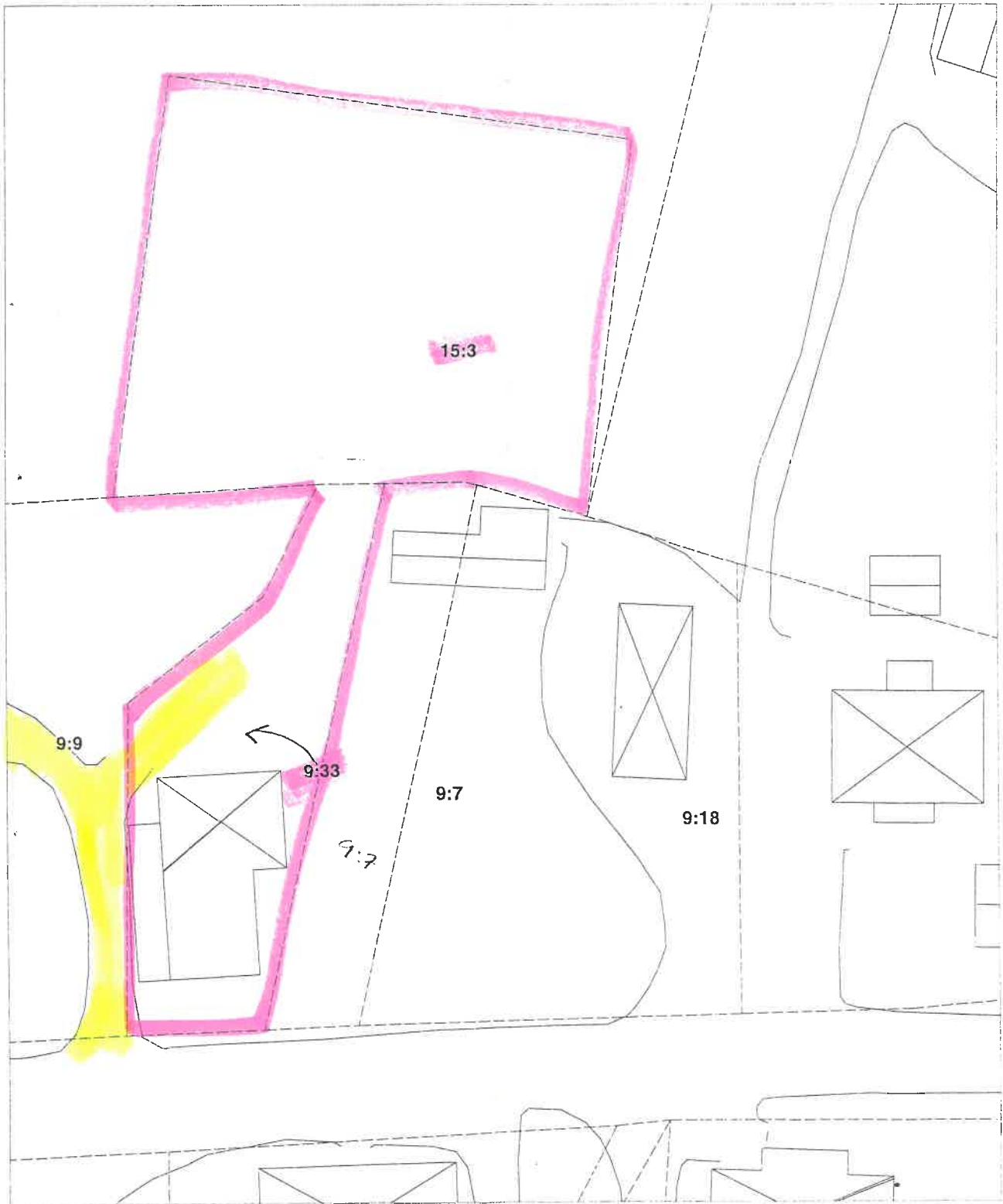
Med det avstyckade området följer ingen rätt till eller delaktighet i allmänna undantag, i ägor, som äro gemensamma för stamfastigheten och andra fastigheter, eller i de särskilda förmåner och rättigheter, som tillkomma stamfastigheten, rätt till ...

# Storbyn



Datum 2007-10-11

Skala 1:500



INGVAR GRÖNING

40.03.10-7515

# Karta

öfver ett område  
beläget å fastigheten

## Storbyn 15<sup>2</sup> litt. A

i Pärila socknen av Gävleborgs län;

upprättad vid avstyckning år 1835 av.

*Högskoleingenjör*

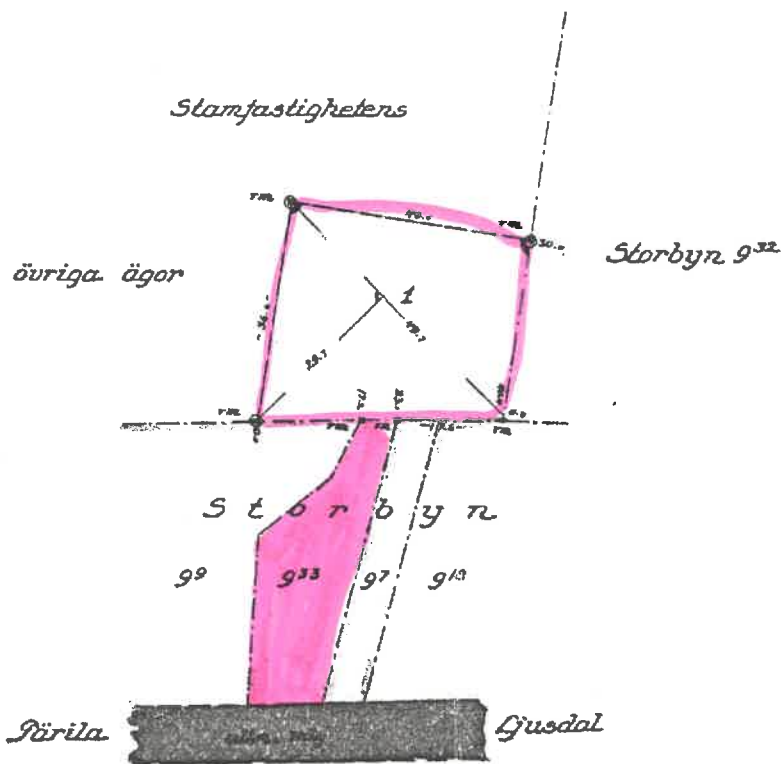
Distriktslantmätare.

### Avstyckningsbeskrivning

Bel. & kar. tagn	Ägoslag	Areal		
		Rektar	Ar	Kvadr
	1 avr. jord		13	35
	N:o 15 <sup>3</sup>			

År 1835 den 14 maj blev den avstyckningsförrättning, som denna karta avser, af öfverlantmätaren i Gävleborgs län fastställd, betygar på tjänstens vägnar

*J. Skerfving*



### Servitut:

Avstyckade området äger rätt att för utfart taga väg öfver stamfastigheters ägor fram till allmänna landsvägen Pärila - Ljusdal.

DL 82 - SRA III - 18 000

Skala 1:1000

STATENS REPRODUKTIONSBOKFÖR-  
LAG 1969:1

Dnr. 886

*Pärila nr 851*

21-FÄR-851