

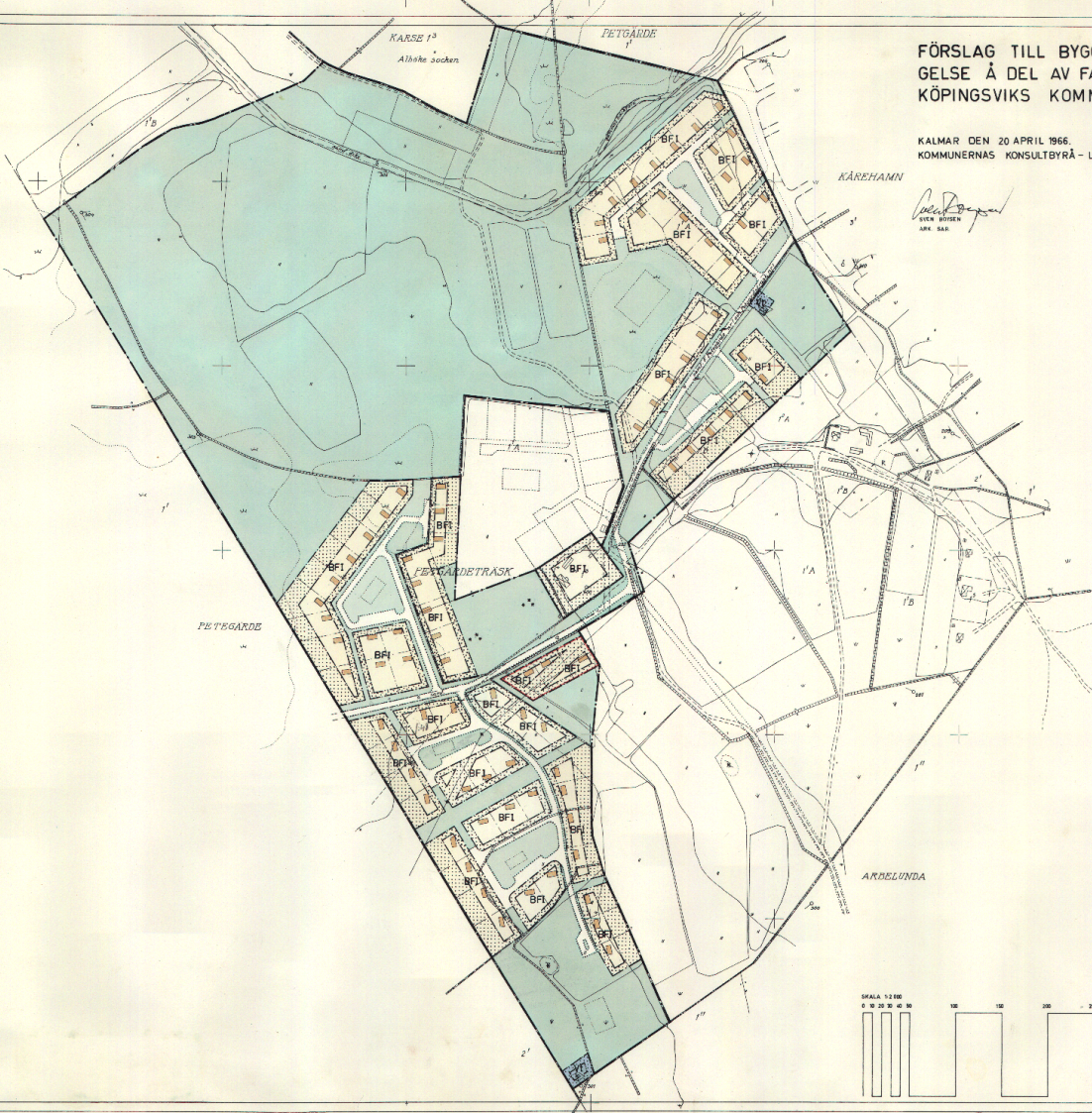
FÖRSLAG TILL BYGGNADSPLAN FÖR FRITIDSBEBYGGELSE Å DEL AV FAST. PETGARDETRÄSK 1<sup>1</sup> OCH 1<sup>2</sup>, KÖPINGSVIKS KOMMUN, KALMAR LÄN.

KALMAR DEN 20 APRIL 1966.  
KOMMUNERNAS KONSULTBYRÅ - LBF.

REVIDERAT DEN 8. 5. 1966  
TILLBÖR KOMMUNFULLMÄKTIGES BESLUT VID SAMMÄTTNING DEN 27/10 1966.  
EVEN OKÄRNAS, ÖFÖZ.

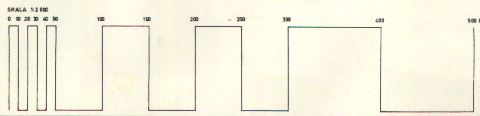
*Anders Engman*  
SVEN HÖGÉN  
ARK. SÄS

*Stellan M...*  
113



- BETECKNINGAR
- GRUNDKARTA
  - FÄSTIGHETSFRÅM
  - USÖAR
  - ANVÄNDNINGAR MED USÖAR
  - PUNKT I KURTAL
  - HOJDESPUNKT
  - BYGGNADSPLANERINGSZONA
  - BYGGNADSPLANERINGS
  - REKONSURTERINGS- OCH ANNAN OMRÄDESGRÄNS
  - BESTÄMMELSGRÄNS
  - BEHÅLLNING IJ ÅR AV FÄSTIGHET
  - REKONSURTERINGS
  - PARK ELLER PLANERING
  - OMRÅDE FÖR BEBYGGNINGAR, FRILUFTS OCH
  - OMRÅDE FÖR UTVEGLIAD
  - OMRÅDE SOM SKA FÖR BEBYGGAS
  - ANFÄRSLINJER
  - UTVEGLIAD
  - UTVEGLIAD

Överläse som av lämnatyrlesen unden- tagte för fastställelse.  
  
År 1967 den 30 oktober blev å denna karta återgiven föring till byggnadsplan. Detta till på grund lämnatyrlesen beslut samma dag påklagade utrymme bebyggelse och landskapsplan som överläse, på klagatslag vägnare. Denna föring.

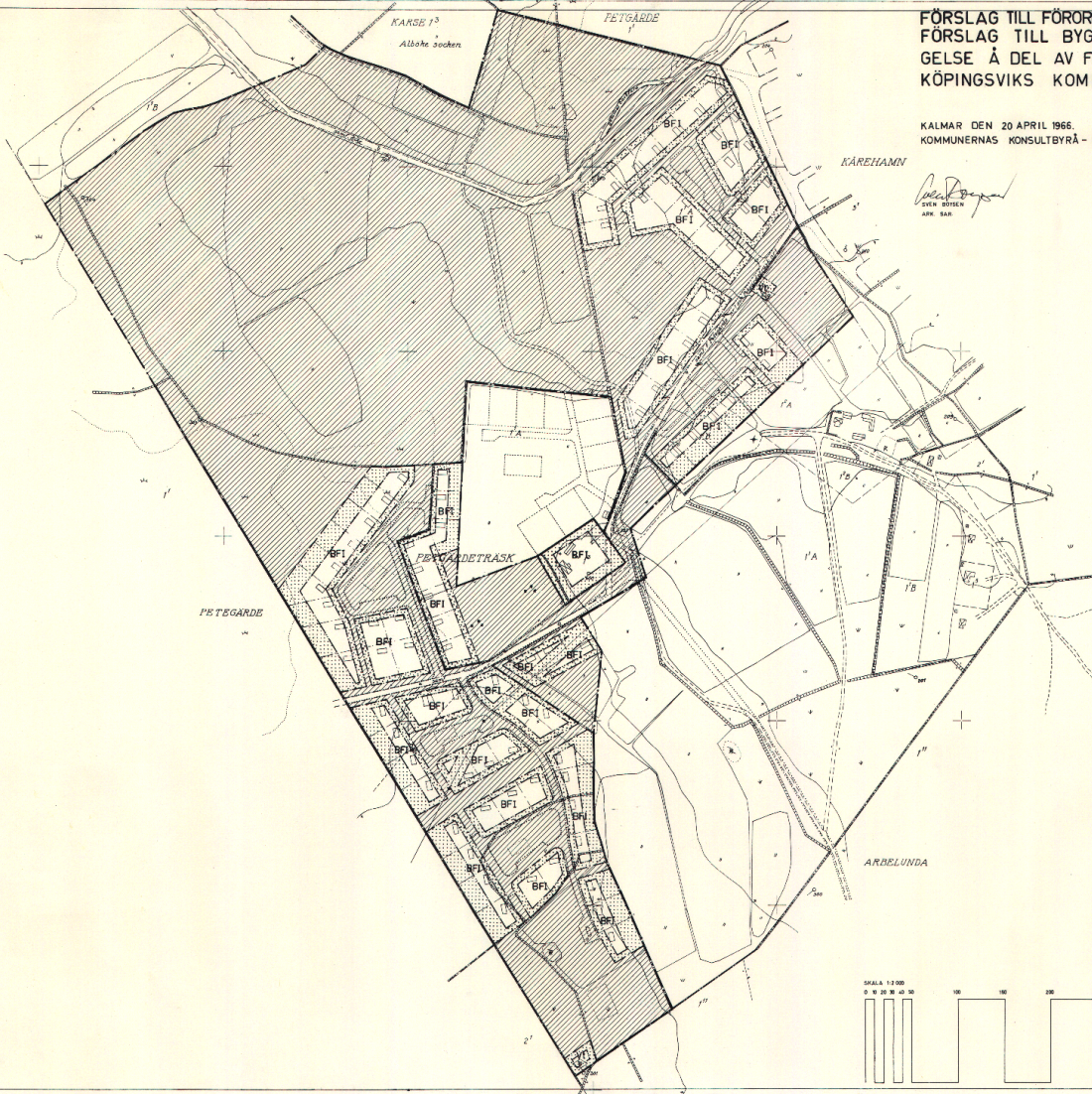


*Stellan M...*  
K. Skallerberg

**FÖRSLAG TILL FÖRORDNANDE J.M. 113 8 BL. TILLHÖRANDE  
FÖRSLAG TILL BYGGNADSPLAN FÖR FRITIDSBEY-  
GELSE Å DEL AV FAST. PETGÅRDETRÄSK 1<sup>1</sup> OCH 1<sup>2</sup>,  
KÖPINGSVIKS KOMMUN, KALMAR LÄN.**

KALMAR DEN 20 APRIL 1966.  
KOMMUNERNAS KONSULTBYRÅ - LBF.

REVIDPÅR DEN 10 8 1966


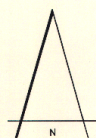


*(Signature)*  
SEEN BOKEN  
SOM 806

*(Signature)*  
K. HILDEBRAND  
M.S.

- BECKENBEGREPP**
- GRUNDKARTAN
  - FASTIGHETSGRÄNS
  - VÄGGRÄNS
  - MANSBEREGNAD BEP. UTGR.
  - PUNKT I RUTNET
  - PROJEKTIONSLINJER
- BYGGNADSPLANERKÄRTA**
- — — — — BYGGNADSPLANERGRÄNS
  - — — — — VÄG- OCH SVANOMRÅDES- OCH ANNAN OMRÅDESGRÄNS
  - — — — — BEBYGGNADSGRÄNS
  - — — — — GRÄNSLINJER 1:1 OCH 1:100 000 FÄSTSTÄLLAS
  - — — — — VÄGGRÄNS
  - — — — — PARK OCH ALLÉ PLANTERING
  - — — — — OMRÅDE FÖR BEBYGGNAD, FRAMTIDIGT M.S.
  - — — — — OMRÅDE FÖR VÄTAVAT
  - — — — — MARK SOM ÖRE FÖR BEBYGGNAD
  - — — — — ANVÄNDA OMRÅDEN
  - — — — — OMRÅDE FÖR VÄTAVAT FÖRORDNANDE
  - J.M. 113 8 BL. FÖRSLAGS GÄLLA

Sällbro Länsstyrelsen i Kalmar län  
besluts den 20 oktober 1967  
På tillståndets vägnar:  
Solveig Bryning



Kalmar län och LBF  
Besluts den 20 oktober 1967  
På tillståndets vägnar  
Solveig Bryning