

Karta  
rörande avstyckning från fastigheten  
D R O M Å L S E R Ö D 1<sup>53</sup>  
i Kville socken och kommun,  
Göteborgs och Bohus län.

Upprättad år 1962 av

*Magnus Ros*  
/ Magnus Ros /  
Lantmätare.

Dnr

29/62.

76 SV, SO.

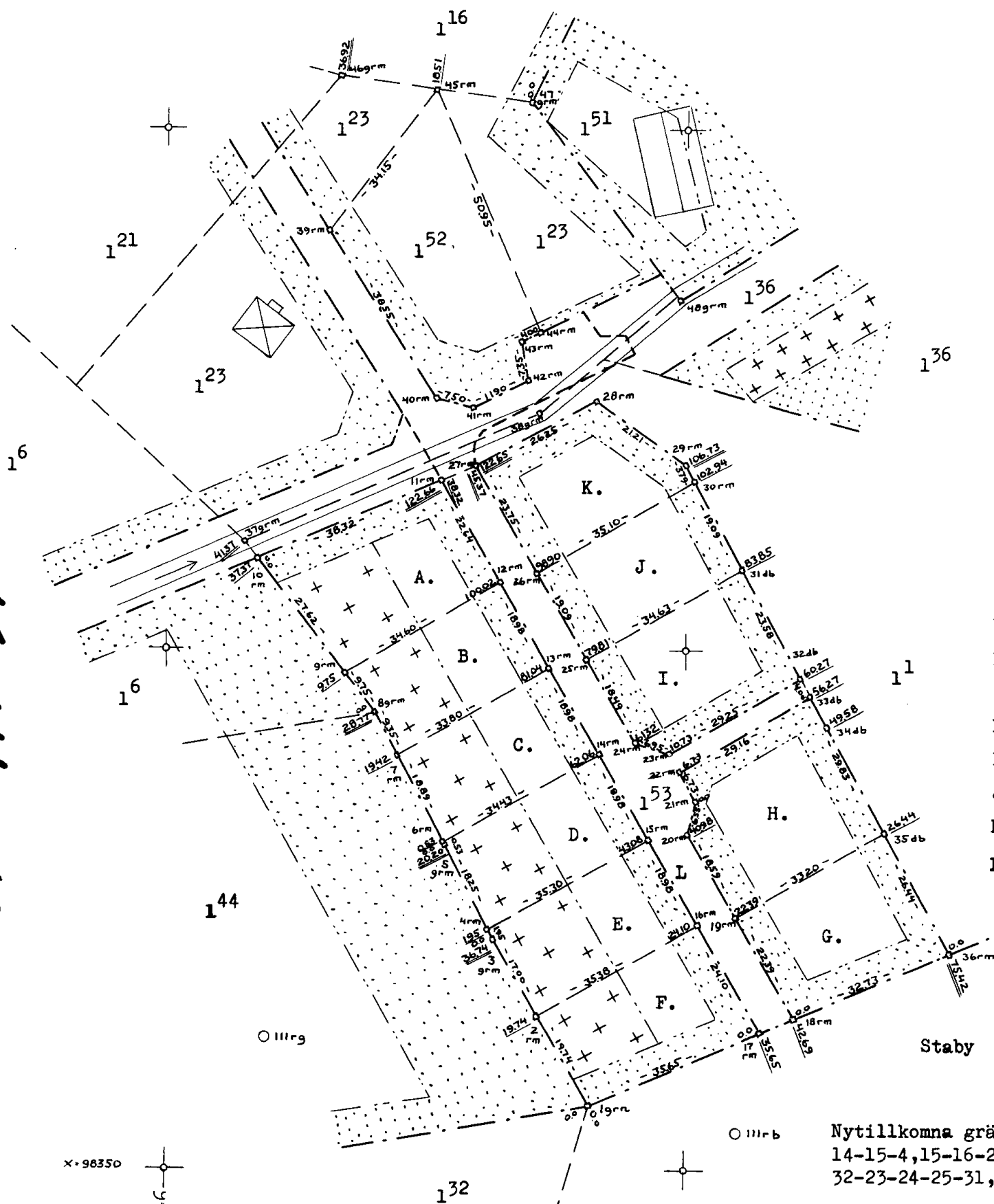
0 10 20 30 40 50 60 70 80 90 100 meter. Skala 1: 1000

Litt. A = B.J.r 55  
" B = " 56  
" C = " 57  
" D = " 58  
" E = " 59  
" F = " 60  
" G = " 61  
" H = " 62  
" I = " 63  
" J = " 64  
" K = " 65

§ 734. Ar 1962 den 17 aug.

fastställde överlantmätaren den å denna  
karta upptagna avstyckning, betygar  
Göteborg i länets lantmäterikontor.

*Erik Ahlberg*  
/ Erik Ahlberg /





Avstyckningsbeskrivning.

A	avrösningsjord	0.0904	hektar
B	"	0.0642	"
C	"	0.0645	"
D	"	0.0663	"
E	"	0.0671	"
F	"	0.0775	"
G	"	0.0802	"
H	"	0.0958	"
I	"	0.0797	"
J	"	0.0666	"
K	"	0.0733	"

L Återstående delen av stycknings-  
fastigheten:  
avrösningsjord 0.1049 hektar.

Nyttillkomna gränser: 11-12-9,12-13-7,13-14-6,  
14-15-4,15-16-2,16-17,18-19-35,19-20-21-22-33,  
32-23-24-25-31,25-26-30,26-27.

Ang. koordinatförteckning, se akten.



**Akt nr:**  
**14-KVI-1600**

\*AU\$14-KVI-1600\*

D.-Nr 29/62.

## HANDLINGAR

angående avstyckning från fastigheten DROMÅLSERÖD 1<sup>53</sup>

i Kville socken, Kville kommun,

Göteborgs och Bohus län;

upprättade år 1962.

Kville

1600

72. 5:38/1962

Bl. 0482. — STATENS REPRODUKTIONSÅNSTALT 38861 — 40 000.

Akten består av 1 band handlingar  
innehållande 6 skrivna sidor jämte

1 karta p.m.

1 §.

År 1962 den 8 februari börjades förrättningen efter därom gjord ansökan, se bilaga A. Närvarande voro, förutom undertecknad lantmätare, följande sakägare:  
Raymond Hansson, kommunalnämndsordförande och representant för Kville kommun,  
behörighetshandling, se bilaga 1.

2 §.

Det antecknades, att Kville kommun var ägare till styckningsfastigheten.  
Styckningsfastigheten var belägen inom den del av Rabbalshede samhälle för  
vilket länsstyrelsen den 29 november 1960 fastställt byggnadsplan. Fastigheten  
har tillkommit genom avstyckning för Kville kommuns räkning. Förrättningen fast-  
ställdes den 14 januari 1961.

3 §.

Förrättningen skulle avse avstyckningen, på sätt förenämnda byggnadsplan vi-  
sade, av 11 områden för bostadsändamål.

Med områdena skulle icke följa rätt till eller delaktighet i styckningsfastig-  
hetens ägor, tillydenheter, rättigheter eller förmåner.

4 §.

Kville byggnadsnämnd hade genom dess ordförande under hand meddelat, att  
byggnadsnämnden icke hade något att erinra mot den föreslagna avstyckningen.

5 §.

Av lantmätaren verkställd utredning och undersökning angående avstyckningen  
bilades protokollet såsom bilaga B.

Med stöd av denna redogörelse avgav lantmätaren följande utlåtande.

Då den föreslagna ändringen i fastighetsindelningen överensstämmer med de vill-  
kor, som äro stadgade i 19 kap, jorddelningslagen, och då ej heller i övrigt finnes  
något hinder mot avstyckningen, prövar lantmätaren skäligen meddela tillstånd till  
densamma.

6 §.

Anledning underställa utlåtandet ägodelningsrättens prövning förekom icke.

7 §.

Lantmätaren beslutade, att karta skulle upprättas genom mätning och i skala  
1:1000. Sådan karta hade redan upprättats och enligt å densamma tecknad beskriv-  
ning avstyckas följande områden:

litt A	0,0904 ha	R. N:r	55
" B	0,0642 "	"	56
" C	0,0645 "	"	57
" D	0,0663 "	"	58
" E	0,0671 "	"	59
" F	0,0775 "	"	60
" G	0,0802 "	"	61
" H	0,0958 "	"	62
" I	0,0797 "	"	63
" J	0,0666 "	"	64
" K	0,0733 "	"	65

8 §.

Det antecknades, att gränsbestämning icke var erforderlig.

9 §.

Kommunalnämndsordförande Raymond Hansson, Rabbalshede, utsågs att emottaga avskrift av handlingarna och kopia av kartan angående förrättningen. Förrättningskostnaderna skulle betalas av Kville kommun.

10 §.

Förrättningen förklarades avslutad med besked, att avskrift av handlingarna skulle utgivas inom femton dagar, kopia av kartan däremot först sedan förrättningen blivit fastställd, och att den, som vore missnöjd med under förrättningen meddelade beslut eller vidtagen åtgärd, ägde anföra klander däremot hos ägodelningsrätten i Norrvikens domsaga genom till nämnda myndighet ställda besvär, som inom trettio dagar skulle ingivas till ägodelningsdomaren.

Det meddelades, att besvär, som sändas per post, skulle avsändas så tidigt, att de inom ovan angiven tid komme ägodelningsdomaren tillhanda.

Rabbalshede den 8 februari 1962.

På distriktslantmätarämbetets vägnar:

*Magnus Ros*  
Magnus Ros  
lantmätare.

Protokollet uppsatt samma dag.

*Cell.  
Fv  
Urd.*

Bil. A.

D: nr. 29/62

Inkom den 8/2 1962.

Till Herr Distriktslantmätaren i Strömstads distrikt.

Härmed anhålles om avstyckning från fastigheten Strömstads 1:53 .....  
uti Kville/Bettne/Svenneby socken.

Rakelshede ..... den 7/2 1962

R. Rasmussen .....  
Ordf. i Kville Kommun/nämnd  
Kvällstugan

Här nedan antecknas: **Tel. 14 Trältestad**

Ungefärlig areal: .....

Säljare: .....

Köpare: .....

Övriga sakägare: .....

gilles uppst. av lantm. i tid.  
avstyckat område .....

Uppdrages åt lm. M.Ros  
Strömstad den 8/2 1962.

*Hand Lundberg*

distriktslantmätare.

[Faint, illegible text, possibly bleed-through from the reverse side of the page]

Redogörelse

för verkställd utredning rörande ifrågasatt avstyckning från fastigheten Dromålsröd 1<sup>53</sup> i Kville socken och kommun.

Styckningsfastigheten innehåller en areal om 0,9305 ha och har tillkommit genom avstyckning som fastställdes den 14 januari 1961. Fastigheten ägs av Kville kommun och är belägen inom det område av Rabbalshede samhälle för vilket fastställdes byggnadsplan. Fastigheten är en exploateringsfastighet för bostadsändamål.

Förrättningen avser avstyckning av 11 områden till särskilda fastigheter att nyttjas för bostadsändamål. Avstyckningen sker enligt förenämnda byggnadsplan.

Rabbalshede den 8 februari 1962.

På tjänstens vägnar:



Magnus Ros  
lantmätare.

Coll.  
Rv  
V.B.H.



Avskrift.

Utdrag ur protokoll, hållet  
vid sammanträde med kommunalnämnden  
i Kville den 21 februari 1958.

## § 23.

Till att justera dagens protokoll valdes herr Ivar Kristensson.

## § 32.

Kommunalnämnden uppdrog enhälligt åt ordföranden Raymond Hansson, Rabbalshede, att till de lantmäterisammanträden kommunen blivit kallad, där föra kommunens talan och rätt bevaka ävensom ingå förening i frågor, som vid förrättningen kan förekomma, såvitt uppdraget ej genom kommunalfullmäktiges beslut hänskjutits till annan person.

Justerat:

Ivar Kristensson

År och dag som ovan

Raymond Hansson  
ordförande

Rätt utdraget betygar:

R. Hansson

Bes/tyrkes på tjänstens vägnar:

Coll.  
P.H.  
v.H.

*Raymond Hansson*

Avsänd den 12 februari 1962.

## RÄKNING

till Kville kommun c/o Kommunalnämndsordförande Raymond Hansson, Rabbalshede.

Där ej ersättning uttagits genom postförskott skall, även om anmärkning göres mot räkning eller besvär anföres över förrättning, betalning erläggas till lantmäteristyrelsen genom insättning å postgirokontonr 15673 inom fyra veckor efter det att räkning eller annan underrättelse om betalningsskyldigheten avsänts till vederbörande sakägare eller överlämnats till honom.

Vill betalningsskyldig framställa anmärkning mot räkning, skall detta göras hos lantmäteristyrelsen, Box 16331, Stockholm 16, snarast möjligt och senast inom tre veckor från det betalning erlagts.

Anm. Är fråga om förrättning, skall besvär över beslut om fördelning mellan sakägare av förrättningskostnad anföras hos vederbörande ägodelingsrätt (sundantagsvis magistrat eller länsstyrelse) på sätt framgår av vid förrättningen fört protokoll.

DEBET

Dnr 22/62.	Brutto kr.	Därav subvention	
		%	kr.
Statsverket tillkommande ersättning för avstyckning ( för helårsbruk ) från Dromålsreröd 1 <sup>53</sup> i Kville socken och kommun - jämlikt 1960 års lantmäteritaxa (S.F. 332/60):			
Grundavgift b):	160:-		
Tilläggsavgifter:			
för 11 avst. ägolotter under 0,5 ha, enl. tariff D:b, III	1980:-		2140:-
	<b>Kronor</b>		<b>2140:-</b>

Räkningens nummer skall angivas å inbetalnings- eller girokortets kupong.