

Avstyckning från fastigheten
HORN 1¹²

KARTA

Dnr

233/63:H5

Uppr år

1963

Socken

Högby

Kommun

Ölands Åkerbo

Län

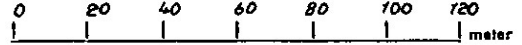
Kalmar

Gösta Malmgren
Gösta Malmgren/
Lantmätare.

Beskrivning

Skala

1:2000



Beteckning på kartan
ägoslag m m

a åker

Areal hektar

0,3915

R N:r

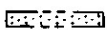
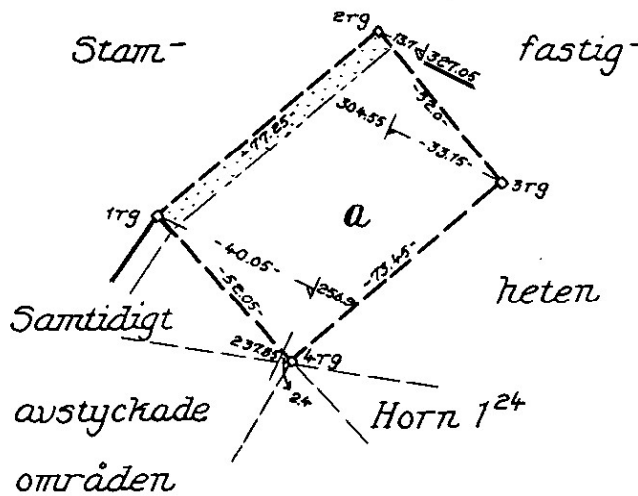
1103

Nyttillkommen gräns: sträckorna 1-2-3-4-1.

§ 434 i 1963 den 6 dec...
blev å denna karta angivna avstyckning av
övertantmätares i Kalmar län fastställd,
betyger

i övertantmätarens ställe

Per Erik Frånberg
Bitr. Övertantmätare



Område, som ej får bebyggas

Signum

Arkivnr m m

948

fl. 531 v.
1/1 1963

Mätning

G.V.S

Koordber

Arealber

G.V.S

Kartering

G.V.S

Ritning

U.E.