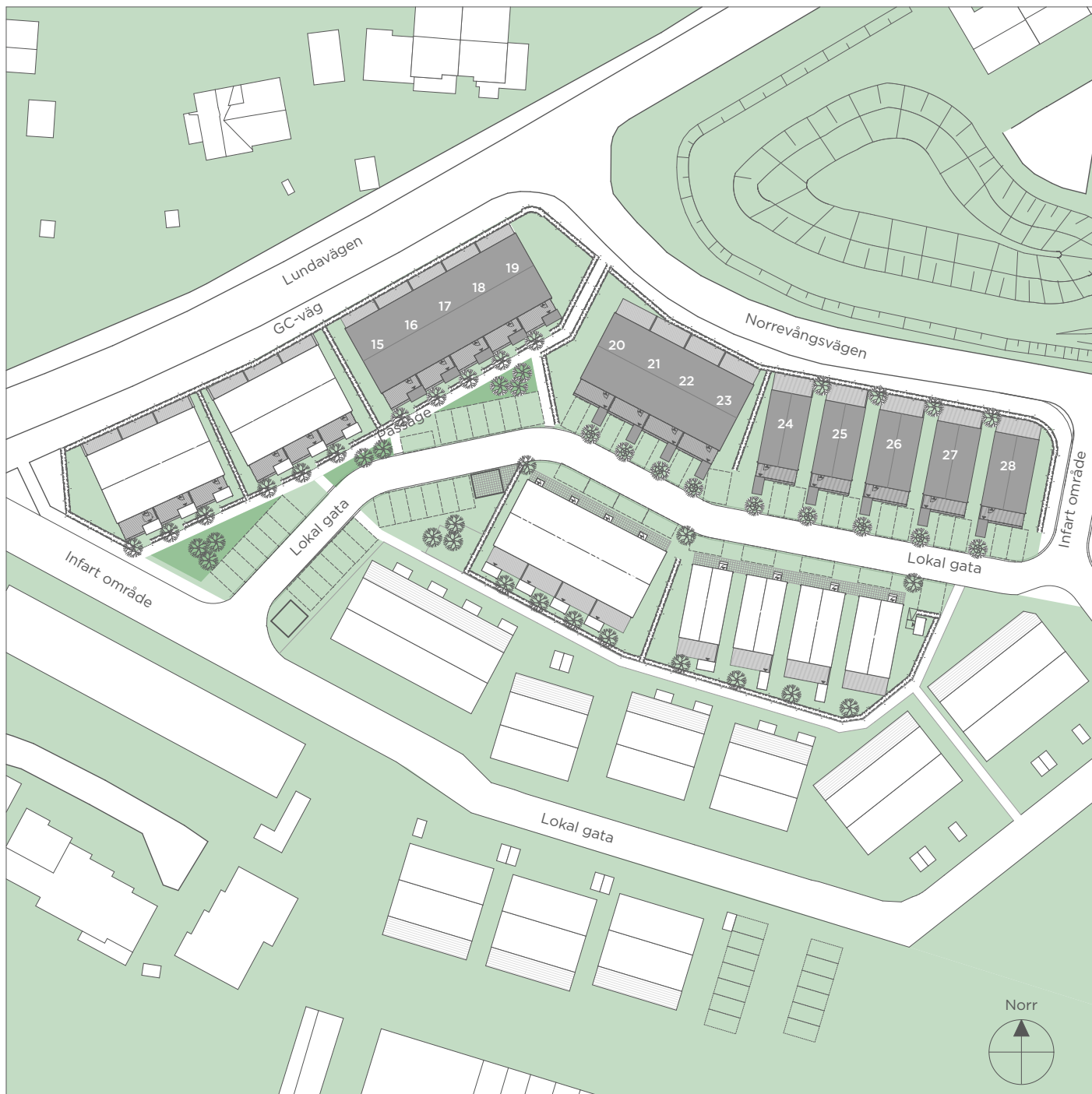


# OMRÅDESPLAN



**FÖRKLARINGAR**






-  Bostad
-  Tomtyta
-  Parkering
-  Naturmark/område
-  Trädäck

Illustration av terräng och vegetation, kan skilja sig från verkligheten

Översikt område endast illustration. Nivåskillnader förekommer i området samt kan förekomma på individuella tomter.  
 Reservation för eventuella ändringar och tryckfel förbehålls.  
 Hus 15-23 är hustyp CM02. Hus 24-25 är hustyp CM06 samt 26-28 är hustyp CM05.