

# Karta

över ett område  
beläget å fastigheten

**1/8 mtl. Spårhaga 2<sup>9</sup> litt. Aa**  
i Släps socken av Hallands län;

upprättad vid avstyckning år 1936 av

*Paulus Strand*  
Distriktslantmätare.

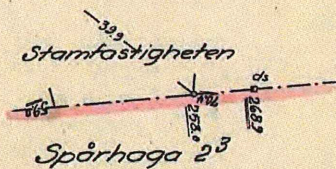
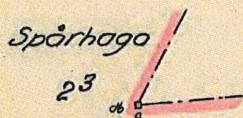
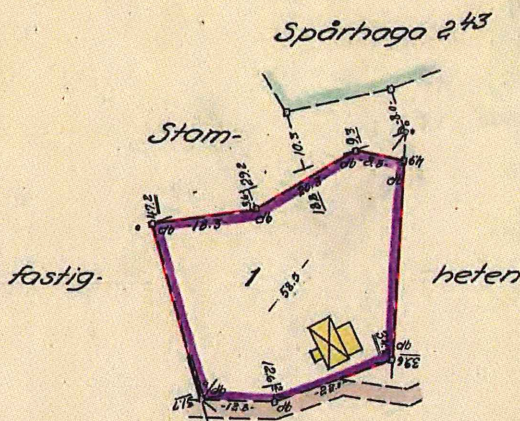
## Avstyckningsbeskrivning

Bet. å karta	Ageslag	Areal		
		Hektar	Ar	Kvm
7	tomt, av jord	13	62	
	Summa	13	62	

Med det aust. jordomr. skall följa delaktighet med 1% i den stamf. tillkommande fördelen i den till Spårhaga nr. 2 hörande odelade utmarken vid den s. h. Örsuiken.

Servitut:

Med det aust. jordomr. skall följa rätt att nyttja de samfälliga vägar, i vilka stamf. äger del.



§. 450. År 1936 den 26. september blev den i enlighet med denna karta verkställda avstyckning av överlantmätaren i Hallands län fastställd, betygar

På ämbetets vägnar:

*Paulus Strand*

Teckenförklaring:  
db = dubb i berg

0 5 10 20 30 40 50 60 70 80 90 meter

Bl. 52 - SRA III - 10 000

Skala 1:1000

STATENS REPRODUKTIONSANSTALT  
98738 L

Dnr. 628  
774