

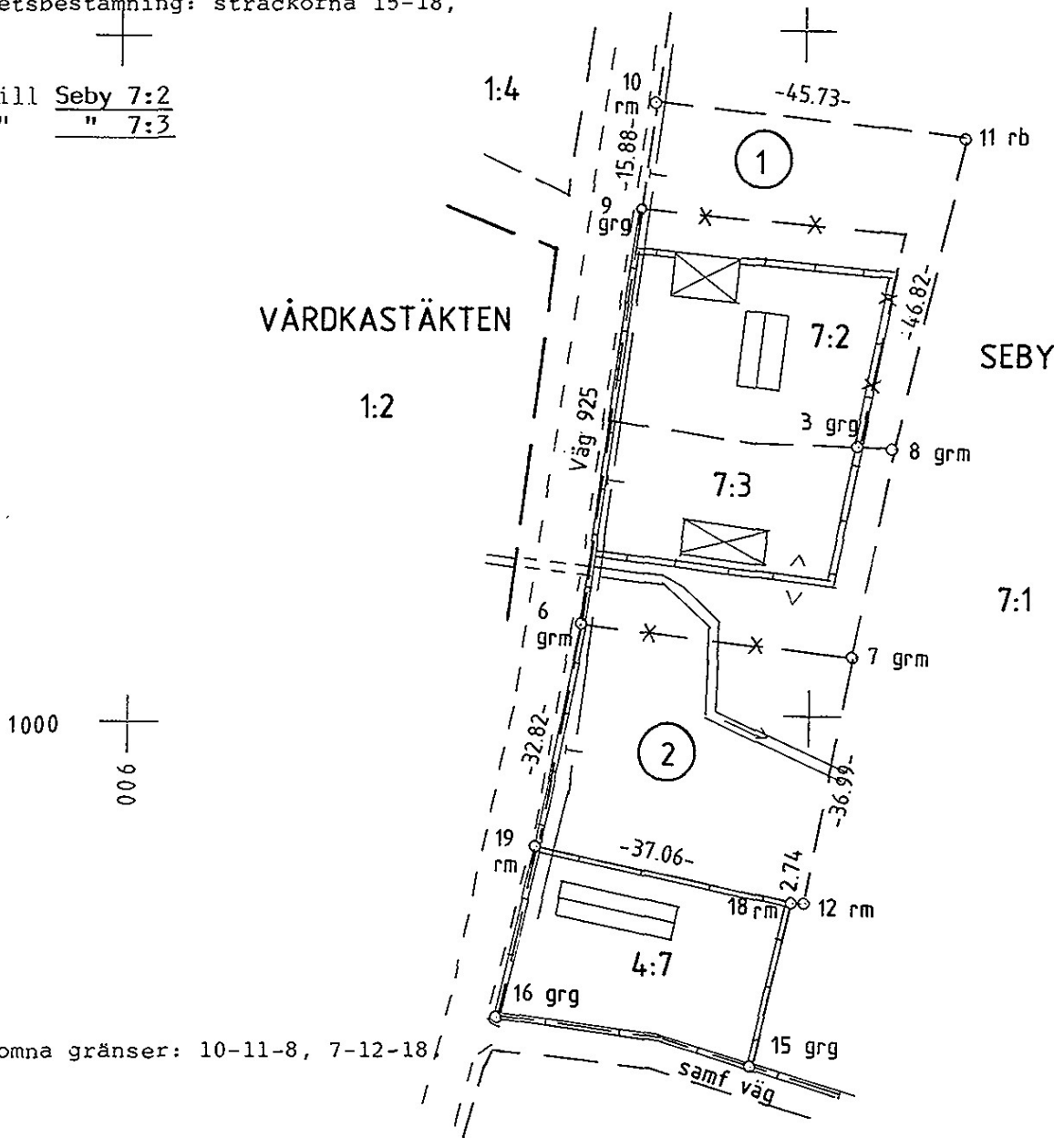


Ärende Fastighetsbestämning berörande <b>SEBY 4:7 och 7:1 jämte fastighets-                  reglering berörande SEBY 7:1, 7:2 och 7:3</b>		Kommun Mörbylånga	Län Kalmar
Förrättningslantmätare  Göran Setterby		Registerområde Mörbylånga	
Fastighet, område m m		Registreringsbevis Förrättningen är registrerad den <b>1991-02-20</b> För fastighetsregistermyndigheten 	± ändring/ summa
Fig	Area hektar, m <sup>2</sup> delarea	Agare, uppgifter till lokal skattemyndighet och andra anmärkningar	

FASTIGHETSÄTTSLIG BESKRIVNING: se aktbilaga BE 1.  
 TEKNISK BESKRIVNING: se aktbilaga BE 2.


Fastighetsbestämning: sträckorna 15-18,  
 18-19.

Fig 1 till Seby 7:2  
 " 2 " 7:3



Nyttillkomna gränser: 10-11-8, 7-12-18,

Lantmäteriet BI 0343 89-05 20.000 Allmänna Förlaget 38-80616-9

Framställd genom <b>Nymätning</b>		Skala 1:1000	Mätclass III	Koordinatsystem Lokalt fristående
För det tekniska innehållet svarar 		Reg karta, lägesangivning 03698:39		Beteckningsstandard TFA 4.6B:5

Mätning: AA  
 Beräkning: AA  
 Kartering: AA  
 Ritn redigering: AA

0840-429