

**Fastighet FURUBERG 1:17**

Areal 15050 kvm

Gatuadress Furubergsvägen

Kommun HÄRRYDA

Nybyggnadskartan upprättad 2019-08-16 av

Åsa Sjöstedt

Härryda kommun  
Ritad av AS

Mätclass II

Skala 1:1 000

Koordinatsystem i plan Sweref-99 12 00

Koordinatsystem i höjd RH 2000

























**KARTA TILL FÖRHANDSBESKED**

Fastighetsgränser är inpassade på inmätta gränsmarkeringar och Lantmäteriets förrättningskarta.

OBS! Ungefärliga tomtgränser

Elledning osäkert läge.

**BETECKNINGAR**

- |  |   |  |
|--|---|--|
|  Byggnad, takkant |  Elskåp            |  Dagvattenledn.   |
|  Byggnad, husliv  |  Elstolpe          |  Dränledning      |
|  Väggkant         |  Belysning         |  Spillvattenledn. |
|  Häck             |  Höjdkurva         |  Vattenledning    |
|  Staket           |  Höjdkurva, osäker |  Elledning        |
|  Stenmur          |  Fastighetsgräns   |  Elservis         |
|  Stödmur          |  Traktgräns        |  Fjärrvärmeled.   |
|  Ägoslagsgräns    |  Gränspunkt        |  |
|  Lövträd          | <b>1:516</b> Fastighetsbeteckning   |  |

0 12,5 25 50 Meter



**SITUATIONSPLAN**

Situationsplanen upprättad av

Datum

Ritningsnummer

