

Förslag till byggnadsplan över västra delen av
Båleröd 3¹ i Skee socken och Vette kommun
 av Göteborgs och Bohus län.
 Upprättad i okt. 1966 av
 A. Krüger & Son Arkitektkontor AB
 Ark. SAR Owe V. Svärd

BYGGNADSPLANEKARTA

Göteborg den 15 okt. 1966



Förslaget hänför sig till grundkarta upprättad år 1964, rev. 6 okt. 1966
 av Fotogrammetribyrån AB, Göteborg

Beteckningar:




Gränsbeteckningar

- + — + — Linje belägen 3/tre/met. utanför byggnadsplanegräns
- — — — — Byggnadsplanegräns
- · — · — · — Väg- byggnadsmarks- och annan områdesgräns
- · — · — · — Bestämmelsegräns
- · — · — · — Gränslinjer ej avsedda att fastställas

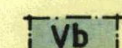

Allmän plats

-  Vägmark
-  Park eller plantering


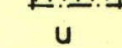
Byggnadsmark

-  Område för avloppsrenings- och pumpanläggningar
-  Område för vattentäkt
-  Område för bostadsändamål /fritidshus/

Specialområden

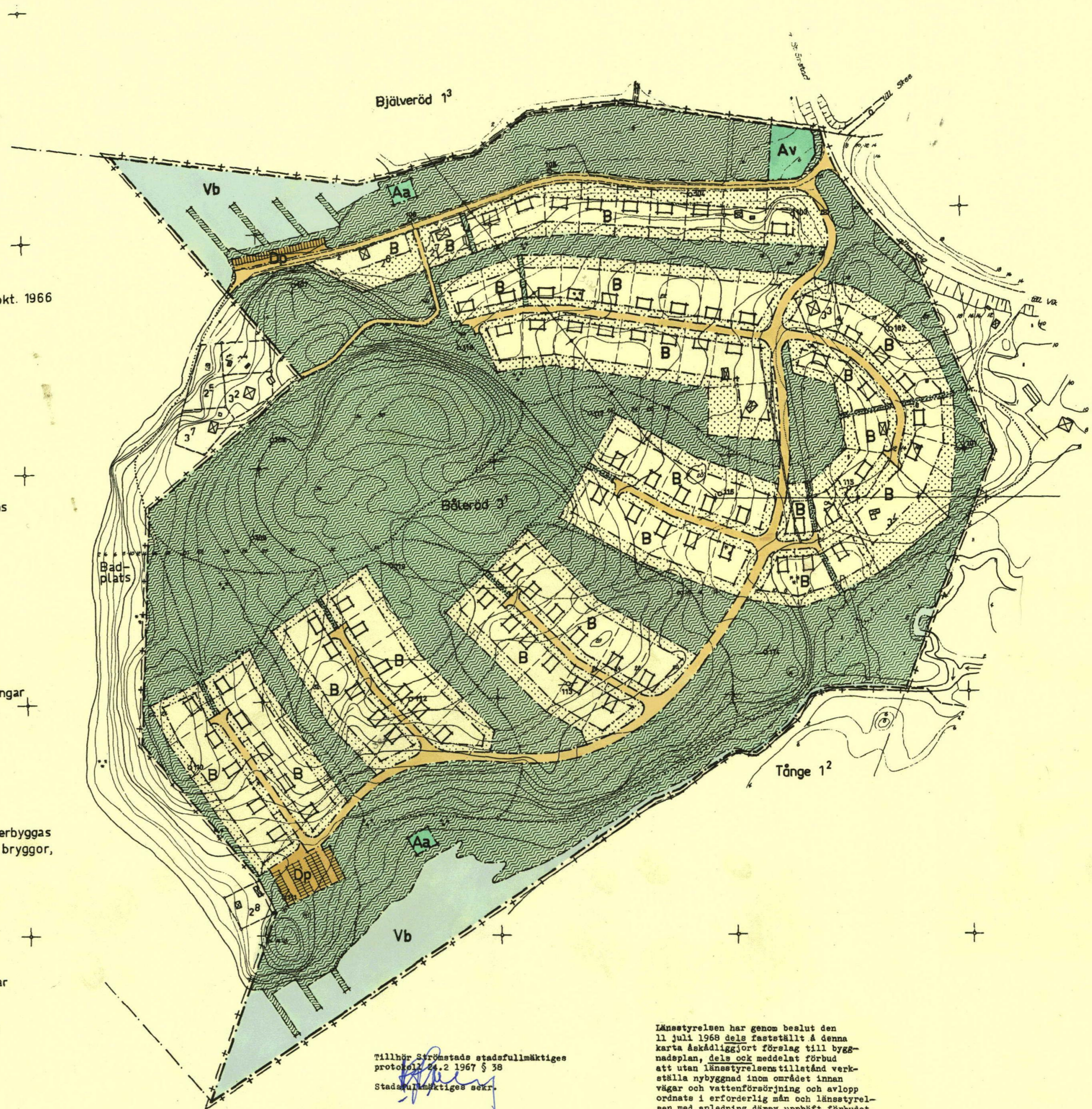

-  Vattenområde som icke får utfyllas eller överbyggas i annan mån än som erfordras för mindre bryggor, båthus, badhus eller dylikt
-  Område för biluppställning

Övriga beteckningar

-  Mark som icke får bebyggas
-  Område för underjordiska allmänna ledningar

Grundkartebeteckningar enligt Kungl. Lantmäteristyrelsens föreskrifter

Skala 1:2000



Tillhör Strömstads stadsfullmäktiges
 protokoll 24.2 1967 § 38
 Stadsfullmäktiges sear.

Tillhör Strömstads byggnadsnämndens
 protokoll 23.1 1967 § 11
 Byggnadsnämndens sear.

[Signature]

Länstyrelsen har genom beslut den
 11 juli 1968 dels fastställt å denna
 karta åskådliggjort förslag till bygg-
 nadsplan, dels ock meddelat förbud
 att utan länstyrelsens tillstånd verk-
 ställa nybyggnad inom området innan
 vägar och vattenförsörjning och avlopp
 ordnats i erforderlig mån och länstyrel-
 sen med anledning därav upphävt förbudet.
 Göteborg, i landkansliet; den 20 aug.
 1968

På tjänstens vägnar:

[Signature]
 R. W. CHRISTENSEN