

Sollefteå lantmäteridistrikt

1978

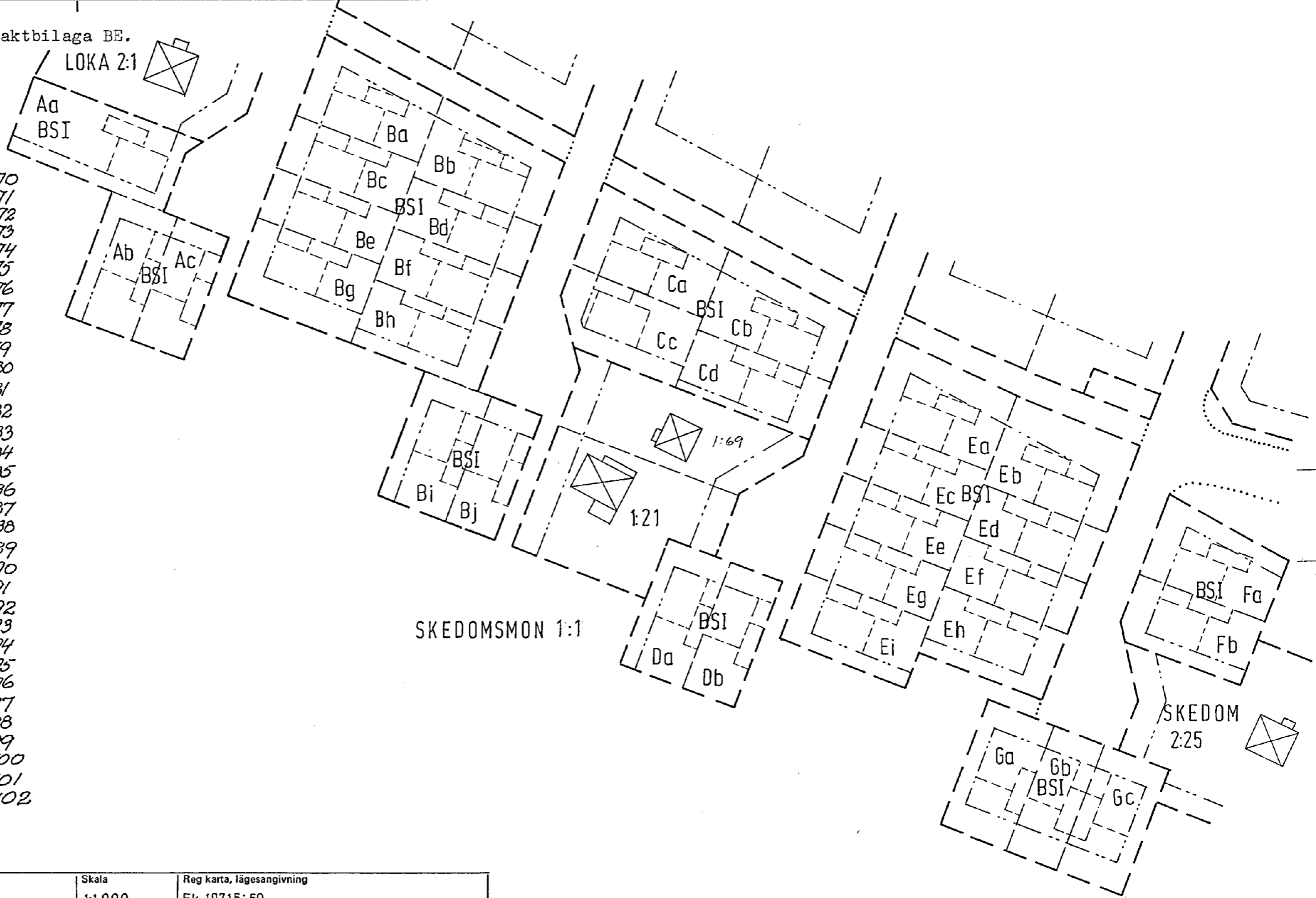
Y5 204/77 KA1

Ärende		Kommun	Län
Avstyckning från SKEDOMSMON 1:1		Sollefteå	Västernorrland
Registerområde		Nybildade fastigheter	
Multrä		Registreringsdatum	
Förrättningslantmätare		1978-09-08	
Åke Janzon		<input checked="" type="checkbox"/> Uppgift om åtgärd förrättningen avsett har införts i fastighetsregistret För fastighetsregistermyndigheten	
Fastighet, område m m	Fig	Areal hektar, m <sup>2</sup>	Ägare, uppgifter till lokal skattemyndighet och andra anmärkningar
		delareal	+ ändring/ - summa

FASTIGHETSÄRÄTTSLIG BESKRIVNING, aktbilaga BE.

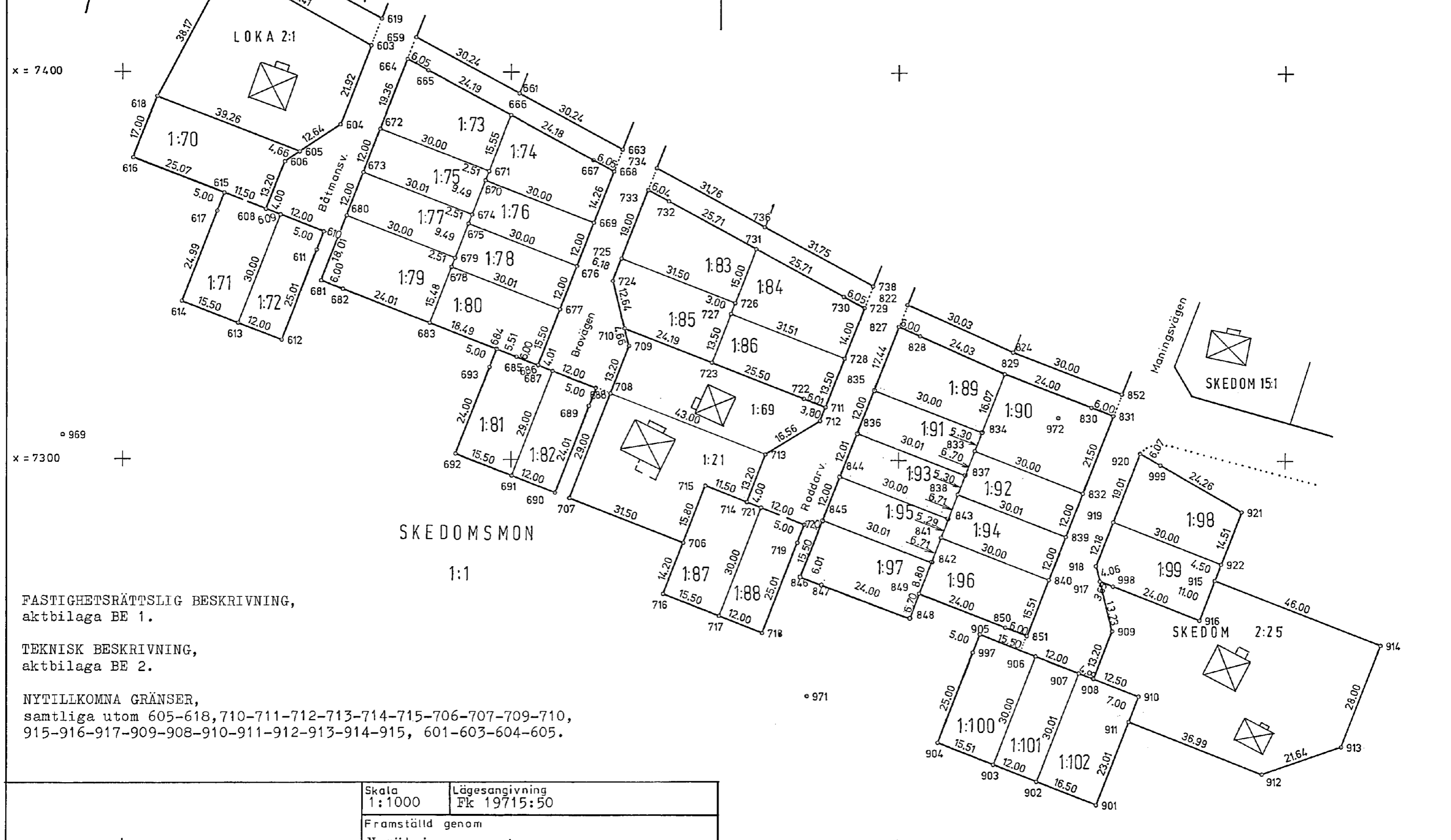
Lotten Aa-R Nr Skedomsmön 1:70

Aa	1:70
Ab	1:71
Ac	1:72
Ba	1:73
Bb	1:74
Bc	1:75
Bd	1:76
Be	1:77
Bf	1:78
Bg	1:79
Bh	1:80
Bi	1:81
Bj	1:82
Ca	1:83
Cb	1:84
Cc	1:85
Cd	1:86
Da	1:87
Db	1:88
Ea	1:89
Eb	1:90
Ec	1:91
Ed	1:92
Ee	1:93
Ef	1:94
Eg	1:95
Eh	1:96
Ei	1:97
Ej	1:98
Fa	1:99
Fb	1:100
Ga	1:101
Gb	1:102



För det tekniska innehållet svarar		Skala	Reg karta, lägesangivning
		1:1 000	Fk 19715: 50
		Framställd genom	
		Kop. av stadsplan.	
Mätning	Beräkning	Kartering	Ritn redigering

Ärende Avstyckning från SKEDOMSMON 1:1	Kommun Sollefteå	Län Västernorrland
Registerområde Multrä	Nybildade fastigheter	
Förrättningslantmätare <i>Åke Janzon</i>	Registreringsdatum 1982-11-12	
	<input checked="" type="checkbox"/> Uppgift om åtgärd förrättningen avsett har införts i fastighetsregistret <i>Åke Janzon</i> För fastighetsregistermyndigheten	




FASTIGHETSÄTTSLIG BESKRIVNING,  
aktbilaga BE 1.

TEKNISK BESKRIVNING,  
aktbilaga BE 2.

NYTILLKOMNA GRÄNSER,  
samtliga utom 605-618, 710-711-712-713-714-715-706-707-709-710,  
915-916-917-909-908-910-911-912-913-914-915, 601-603-604-605.

Skala 1:1000	Lägesangivning Fk 19715:50
Framställd genom Nymätning	
Mätning PM	Beräkning DC
Kartering DC	Ritn. DC/Å

22- Sollefteå 2545 KA 2



**Akt nr:**  
**22 - SOL - 2545**

\*AU\$22-SOL-2545\*

Sollefteå lantmäteridistrikt.....

Upprättade år 1978	Dnr Y5 204/77
Ärende  Avstyckning från SKEDOMSMON 1:1	
Reglaterområde Multrä	
Kommun Sollefteå	Län Västernorrland

VÄSTERNORRLANDS LÄN  
 Länsstyrelsens lantmäterienhet  
 Överlantmätarmyndigheten

Ink 1978 - 07 - 12

Dnr.....~~F837~~.....

VÄSTERNORRLANDS LÄN  
 Länsstyrelsens lantmäterienhet  
 Överlantmätarmyndigheten

Ink 82. 09. 30

Dnr.....~~F846~~.....

karta 2 pl. m.

Till akten hör

..... 1 ..... band

..... 25 ..... numrerade sidor

..... 1 ..... inneliggande karta

..... 2 ..... annan karta

Sollefteå 2545

FASTIGHETSBIKDNINGSMYNDIGHETEN  
Sollefteå lantmäteridistrikt

BEGÄRAN  
1978-07-10

Dnr Y5  
204/77

VÄSTERNORRLANDS LÄN  
Länstyrelsens lantmäterienhet  
Överlantmätarmyndigheten

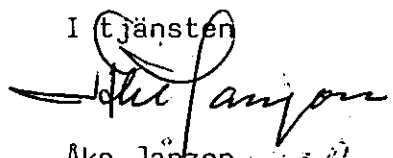
Länstyrelsen i Västernorrland  
Lantmäterienheten  
Box 154  
871 01 HÄRNÖSAND

1978-07-12

Begäran om förtida registrering av avstyckning från  
Skedomsmon 1:1 i Sollefteå kommun

Med stöd av bestämmelserna i 19 kap 3 § andra stycket  
fastighetsbildningslagen begärs härmed registrering av  
bilagda fastighetsbildningsbeslut.

I tjänsten



Åke Jänzon  
Distriktslantmätare

Sollefteå lantmäteridistrikt

Datum  
1978-07-10

1  
Dnr  
204/77 Y5

BE 1

Ärende Avstyckning från Skedomsmön 1:1	Kommun Sollefteå	Län Västernorrland
	Registreringsdatum 1978-09-08	Dnr
Registerområde Multrä	<input checked="" type="checkbox"/> Uppgift om åtgärd för- rättningen avsett har in- förts i fastighetsregistret	

*Svenne Selundin*  
För fastighetsregistermyndigheten

Fastighet, område m m 1	Fig 2	Areal hektar, m <sup>2</sup>		± ändring/summa 4	Ägare, uppgifter till lokal skattemyndighet och andra anmärkningar 5
		delareal 3			
Lotten Aa = R Nr Skedomsmön		1:70		626	Ägare till lotterna Aa - Gc  Sollefteå kommun Fack 881 00 SOLLEFTEÅ 00-11 (samtliga lotter)  REGISTRERING Datum 1982-11-12 Införing i fastighetsregistret har verkställts. Se för här redovisade definitiva arealuppgifter <i>Magnus Karlsson</i> För fastighetsregistermyndigheten
Lotten Ab =	"	1:71	"	480	
Lotten Ac =	"	1:72	"	360	
Lotten Ba =	"	1:73	"	500	
Lotten Bb =	"	1:74	"	500	
Lotten Bc =	"	1:75	"	360	
Lotten Bd =	"	1:76	"	360	
Lotten Be =	"	1:77	"	360	
Lotten Bf =	"	1:78	"	360	
Lotten Bg =	"	1:79	"	550	
Lotten Bh =	"	1:80	"	450	
Lotten Bi =	"	1:81	"	480	
Lotten Bj =	"	1:82	"	360	
Lotten Ca =	"	1:83	"	550	
Lotten Cb =	"	1:84	"	550	
Lotten Cc =	"	1:85	"	500	
Lotten Cd =	"	1:86	"	430	
Lotten Da =	"	1:87	"	480	
Lotten Db =	"	1:88	"	360	
Lotten Ea =	"	1:89	"	550	
Lotten Eb =	"	1:90	"	600	
Lotten Ec =	"	1:91	"	360	
Lotten Ed =	"	1:92	"	360	

Sollefteå lantmäteridistrikt

1978-07-10

Y5 204/77

Fastighet, område m m 1	Fig 2	Areal hektar, m <sup>2</sup>		± ändring/summa 4	Ägare, uppgifter till lokal skattemyndighet och andra anmärkningar 5
		delareal 3			
Lotten Ee = R Nr		Stedomsmon 1:93		Prel. arealupp- gift <del>Ca 360</del> 360	
Lotten Ef = "		" 1:94		<del>360</del> 360	
Lotten Eg = "		" 1:95		<del>360</del> 360	
Lotten Eh = "		" 1:96		<del>480</del> 465	
Lotten Ei = "		" 1:97		<del>480</del> 465	
Lotten Fa = "		" 1:98		<del>500</del> 502	
Lotten Fb = "		" 1:99		<del>450</del> 461	
Lotten Ga = "		" 1:100		<del>480</del> 465	
Lotten Gb = "		" 1:101		<del>360</del> 360	
Lotten Gc = "		" 1:102		<del>480</del> 495	

I tjänsten:

*Ake Janzon*  
/Åke Janzon/  
Distriktslantmätare

Arealer enligt nymätning efter utstakning och utmärkning införda.

1982-09-30

*Ake Janzon*  
Åke Janzon  
Distriktslantmätare

LANTMATERIVERKET  
801 12 GAVLE  
PSD/BM

IDAK  
1979-03-01

48  
HANDL NR  
497105

SKEDDOMSMON 111  
MULTRB SN, SOLLEFTEB KM DNR Y51

## KOORDINATFORTECKNING

PUNKT NR

X

Y

	39	7529,31	2079,53
442 nypunkter	40	7516,61	2112,14
86 fig.	41	7491,20	2177,37
	42	7464,70	2245,39
	43	7439,29	2310,62
	44	7413,15	2377,70
	47	7303,25	2257,62
	48	7249,20	2236,56
	49	7336,93	2195,61
	51	7283,74	2174,89
	52	7372,05	2130,95
	53	7322,54	2111,66
	54	7405,72	2068,95
	55	7359,14	2050,80
	601	7427,37	2026,91
	603	7406,83	2064,01
	604	7386,41	2056,05
	605	7379,44	2045,50
	606	7376,88	2041,61
	608	7364,58	2036,82
	609	7363,13	2040,55
	610	7358,78	2051,73
	611	7354,12	2049,92
	612	7330,82	2040,84
	613	7335,18	2029,66
	614	7340,81	2015,22
	615	7368,76	2026,11
	616	7377,86	2002,75
	617	7364,10	2024,29
	618	7393,70	2008,92
	619	7413,76	2066,71
	620	7416,65	2061,40
	621	7428,20	2040,14
	622	7449,18	2048,31
	623	7440,47	2070,68
	624	7438,29	2076,27
	625	7462,52	2085,70
	626	7464,70	2080,11
	627	7473,41	2057,75
	628	7497,63	2067,19
	629	7488,92	2089,55
	630	7486,74	2095,14
	631	7509,11	2103,85
	632	7515,58	2101,01
	633	7524,65	2077,71
	634	7505,48	2113,17
	635	7508,32	2119,64
	636	7499,25	2142,94
	637	7490,17	2166,24
	638	7483,70	2169,08
	639	7460,40	2160,00
	640	7462,58	2154,41
	641	7471,29	2132,05
	642	7472,23	2132,41



LANTMATERIVERKET  
801 12 GAVLE  
PSD/BM

IDAK  
1979-03-01

49  
HANDL NR  
497105

SKEDDOMSMON 111  
MULTRB SN, SOLLEFTER KM DNR Y51

KOORDINATFORTECKNING

PUNKT NR	X	Y
643	7493,66	2140,76
644	7480,94	2110,05
645	7483,11	2104,46
646	7458,89	2095,02
647	7456,71	2100,61
648	7448,00	2122,97
649	7447,07	2122,61
650	7438,35	2144,97
651	7436,17	2150,57
652	7411,95	2141,13
653	7414,12	2135,54
654	7422,84	2113,17
656	7423,77	2113,54
657	7432,48	2091,18
658	7434,66	2085,58
659	7408,95	2075,57
660	7406,07	2080,88
661	7394,52	2102,14
662	7382,98	2123,40
663	7380,09	2128,72
664	7403,32	2073,37
665	7400,43	2078,69
666	7388,88	2099,95
667	7377,34	2121,20
668	7374,45	2126,52
669	7361,16	2121,34
670	7372,05	2093,39
671	7374,39	2094,30
672	7385,28	2066,35
673	7374,10	2061,99
674	7363,21	2089,95
675	7360,87	2089,03
676	7349,98	2116,98
677	7338,80	2112,63
678	7349,69	2084,67
679	7352,03	2085,59
680	7362,92	2057,64
681	7346,14	2051,10
682	7343,97	2056,69
683	7335,26	2079,06
684	7328,53	2096,28
685	7326,53	2101,41
686	7324,36	2107,00
687	7322,90	2110,73
688	7318,55	2121,91
689	7313,89	2120,09
690	7291,52	2111,38
691	7295,88	2100,20
692	7301,51	2085,76
693	7323,87	2094,47
706	7278,64	2144,47
707	7290,08	2115,12
708	7317,10	2125,64
709	7329,40	2130,43

LANTMATERIVERKET  
801 12 GAVLE  
PSD/BM

119  
IDAK  
1979-03-01

50  
HANDL NR  
497105

SKEDDOMSMON 111  
MULTRB SN, SOLLEFTEB KM DNR Y51

KOORDINATFÖRTECKNING  
PUNKT NR X Y

710	7333,92	2129,30
711	7313,70	2181,20
712	7310,16	2179,82
713	7301,49	2165,71
714	7289,19	2160,92
715	7293,36	2150,20
716	7265,41	2139,31
717	7259,78	2153,75
718	7255,42	2164,93
719	7278,72	2174,01
720	7283,38	2175,82
721	7287,73	2164,64
722	7315,87	2175,60
723	7325,13	2151,84
724	7346,18	2126,24
725	7351,94	2128,48
726	7340,51	2157,83
727	7337,71	2156,74
728	7326,28	2186,10
729	7339,33	2191,18
730	7342,22	2185,87
731	7354,49	2163,28
732	7366,76	2140,69
733	7369,64	2135,38
734	7375,28	2137,57
735	7372,39	2142,89
736	7360,12	2165,48
737	7347,86	2188,06
738	7344,97	2193,38
739	7379,86	2206,97
740	7382,03	2201,38
741	7391,29	2177,62
742	7395,02	2179,07
743	7404,27	2155,31
744	7406,45	2149,72
745	7431,61	2159,52
746	7429,43	2165,11
747	7420,18	2188,87
748	7418,31	2188,14
749	7409,06	2211,91
750	7406,88	2217,50
751	7433,90	2228,02
752	7436,08	2222,43
753	7445,34	2198,68
754	7467,70	2207,39
755	7454,59	2174,91
756	7456,77	2169,32
757	7480,07	2178,40
758	7482,91	2184,87
759	7473,29	2209,57
760	7463,67	2234,26
761	7457,20	2237,10
801	7453,57	2246,42
802	7456,41	2252,89

10/12  
LANTMATERIVERKET  
801 12 GAVLE  
PSD/BM

IDAK  
1979-03-01

51  
HANDL NR  
497105

SKEDDOMSMON 111  
MULTRB SN, SOLLEFTEB KM DNR Y51

KOORDINATFORTECKNING  
PUNKT NR X Y

803	7447,33	2276,19
804	7438,26	2299,49
805	7431,79	2302,33
806	7408,49	2293,25
807	7410,67	2287,66
808	7419,38	2265,30
809	7441,74	2274,01
810	7428,09	2242,93
811	7430,27	2237,34
812	7402,32	2226,45
813	7400,14	2232,04
814	7391,43	2254,41
815	7382,72	2276,77
816	7380,54	2282,36
817	7352,58	2271,47
818	7354,76	2265,88
819	7363,47	2243,52
820	7372,18	2221,15
821	7374,36	2215,56
822	7340,16	2202,24
823	7337,72	2207,72
824	7327,95	2229,68
825	7322,92	2242,74
826	7319,33	2252,08
827	7334,52	2200,04
828	7332,09	2205,53
829	7322,35	2227,50
830	7313,74	2249,90
831	7311,58	2255,50
832	7291,55	2247,69
833	7302,44	2219,74
834	7307,38	2221,66
835	7318,27	2193,70
836	7307,08	2189,35
837	7296,20	2217,30
838	7291,26	2215,38
839	7280,37	2243,34
840	7269,19	2238,98
841	7280,08	2211,03
842	7273,82	2208,59
843	7285,00	2212,94
844	7295,90	2184,99
845	7284,72	2180,63
846	7270,28	2175,00
847	7268,10	2180,59
848	7259,38	2202,96
849	7265,63	2205,40
850	7256,92	2227,76
851	7254,74	2233,35
852	7317,17	2257,68
853	7322,76	2259,85
854	7324,92	2254,26
855	7328,51	2244,92
901	7211,26	2251,29

LANTMATERIVERKET  
801 12 GAVLE  
PSD/BM

IOAK  
1979-03-01

52  
HANDL NR  
497105

SKEDDOMSMON 111  
MULTR8 SN, SOLLEFTER KM DNR Y51

KOORDINATFORTECKNING  
PUNKT NR X Y

PUNKT NR	X	Y
902	7217,25	2235,92
903	7221,61	2224,74
904	7227,24	2210,29
905	7255,19	2221,19
906	7249,56	2235,63
907	7245,21	2246,81
908	7243,76	2250,54
909	7256,06	2255,33
910	7239,22	2262,19
911	7232,70	2259,65
912	7219,27	2294,12
913	7226,32	2314,58
914	7252,41	2324,74
915	7269,11	2281,88
916	7258,86	2277,89
917	7268,90	2252,13
918	7272,84	2251,14
919	7284,19	2255,56
920	7301,90	2262,46
921	7286,82	2288,77
922	7273,30	2283,51
923	7316,91	2275,82
924	7324,45	2271,24
925	7352,17	2282,04
926	7342,68	2311,62
927	7337,57	2310,00
928	7309,69	2301,18
929	7300,41	2333,78
930	7324,63	2343,22
931	7326,44	2338,56
932	7328,62	2332,97
933	7354,40	2349,45
934	7356,58	2343,86
935	7365,65	2320,56
936	7375,66	2297,64
937	7350,33	2287,77
938	7377,84	2292,04
939	7404,86	2302,57
940	7402,68	2308,16
941	7393,61	2331,46
942	7415,97	2340,17
943	7384,53	2354,75
944	7382,35	2360,34
945	7405,65	2369,41
946	7412,12	2366,57
947	7421,56	2342,35
948	7431,00	2318,12
949	7428,16	2311,65
950	7395,11	2410,23
951	7404,86	2385,20
952	7402,02	2378,73
953	7378,72	2369,66
954	7376,54	2375,25
955	7367,26	2399,07

1214

LANTMATERIVERKET  
801 12 GAVLE  
PSD/BM

IDAK  
1979-03-01

53  
HANDL NR  
497105

SKEDDOMSMON 1:1  
MULTRÅ SN, SOLLEFTEÅ KM DNR Y51

KOORDINATFORTECKNING  
PUNKT NR X Y

PUNKT NR	X	Y
956	7343,12	2389,40
957	7352,32	2365,81
958	7354,50	2360,22
959	7348,27	2357,79
960	7331,49	2361,99
962	7634,32	1636,90
963	7581,91	1563,85
964	7462,00	1470,38
965	7426,42	1566,87
966	7447,30	1663,44
967	7390,07	1790,48
968	7366,54	1869,85
PP 969	7306,29	1984,64
970	7199,32	2096,31
PP 971	7239,18	2176,56
" 972	7311,07	2241,34
973	7403,01	2071,32
974	7454,62	1972,66
975	7535,19	1828,77
976	7676,50	1555,62
977	7760,03	1585,32
978	7761,07	1663,49
979	7718,30	1749,29
980	7638,71	1907,42
981	7563,80	2066,42
982	7500,37	2224,19
983	7482,38	2320,32
985	7431,86	2379,50
986	6089,12	2340,75
989	7366,58	2320,93
990	7323,38	2358,83
991	7321,20	2364,42
992	7315,74	2378,42
993	7319,19	2357,20
994	7322,82	2347,88
995	7299,03	2338,62
996	7290,57	2368,34
997	7250,53	2219,37
998	7267,58	2255,53
999	7298,88	2267,72
3101	7597,22	1748,03

Ärende	Avstyckning från SKEDOMSMON 1:1		
	Registerområde Multrä	Kommun Sollefteå	Län Västernorrland
Förrättningslantmätare	Namn Åke Janzon		Handläggningsställe FBM:s kontor
Protokollförare	Namn Åke Janzon		Handlagd <input type="checkbox"/> utan sammanträde <input type="checkbox"/> med sammanträde
Sakägare. m m	Namn m m Sollefteå kommun (sökande), ägare till Skedomsmon 1:1		Närvarande
Yrkande	Se ansökningsen, aktbilaga A.		
Fastighetsbildningsbeslut	Skäl Ändamål: Bostad.  Stadsplan fastställd 1977-03-02. Fastighetsbildningen överensstämmer med planen.  Utstakning och övriga tekniska göromål samt upprättande av slutlig karta och arealberäkning skall anstå till dess VA- och väganläggningar har utförts. Fastighetsbildningsbeslut meddelas som preliminärfråga.		
	Beslut Fastighetsbildning skall ske enligt karta och beskrivning, aktbilaga KA och BE. Avstyckad fastighet skall inte besvärmas av fordran som avses i 10 kap 9 § första stycket fastighetsbildningslagen. Talan mot fastighetsbildningsbeslutet förs särskilt enligt 15 kap 3 § fastighetsbildningslagen.		
Fördelning av förrättningskostnaderna	Sollefteå kommun hela kostnaden		
Aktmottagare	Sollefteå kommun, fastighetskontoret, fack, 881 01 SOLLEFTEÅ		
Avskrivning och besvärshänvisning	Rörningens avskrivning. Den som vill besvara sig över/överklaga fastighetsbildningsbeslutet får anföras besvär hos Härnösands tingsrätt, fastighetsdomstolen Box 108 Tingshuset 871 01 HÄRNÖSAND Besvaren skall ha kommit in till tingsrätten inom fyra veckor från denna dag eller senast den 7 augusti 1978. Om besvär anörs skall vid besvärslagan fogas två avskrifter av denna och av handlingar som eventuellt hör till inlagan.		

Vid protokollet

*Åke Janzon*

Protokollet uppsatt/uppvisat

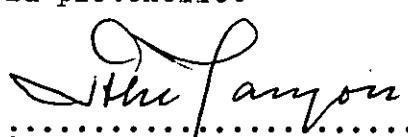
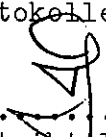
Förrättningen godkännes

Datum

78-07-10

Förrättningslantmätare

Upplysningar lämnas av

Ärende	Avstyckning från Skedomsmön 1:1		
	Registerområde Multrä	Kommun Sollefteå	Län Västernorrland
Förrättningslantmätare	Namn Åke Janzon	Handläggningsställe FBM:s kontor	
Protokollförare	Namn Åke Janzon	<input checked="" type="checkbox"/> Handlegd utan sammanträde	<input type="checkbox"/> med sammanträde
Sakägare m m	Namn m m Sollefteå kommun (sökande), ägare till Skedomsmön 1:1		
Förrättnings fortsättande	Utstakning och utmärkning av gränserna har skett.		
Avslutningsbeslut och besvärshänvisning	Förrättningen avslutas.  Besvär över beslut eller åtgärd vid förrättningen får anföras hos Härnösands tingsrätt, fastighetsdomstolen, 871 01 HÄRNÖSAND. Besvären skall ha kommit in till tingsrätten inom fyra veckor från denna dag eller senast den 28 oktober 1982. Vid besvärinlagan skall fogas två avskrifter av inlagan och av handlingar som eventuellt hör till denna. Avskrift av förrättningshandlingarna behöver inte bifogas.  Vid protokollet  ..... Åke Janzon Distriktslantmätare  Protokollet uppsatt 1982-09-30  ..... Distriktslantmätare		

# Sollefteå Kommun

Datum 1977-12-20 Vår ref. LA/ln  
Ert datum Er ref.

FASTIGHETSBILDNINGSMYNDIGHETEN

Sollefteå lantmäteridistrikt

Ink. 77-12-21

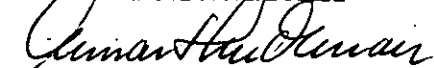
Dnr. 204/77

Sollefteå lantmäteridistrikt  
Storgatan 99  
881 00 Sollefteå

Ansökan om avstyckning från Skedomsmön 1:1  
i Sollefteå.

Härmed anhålles om avstyckning av de tomter  
som markerats med rött på bif. kartsnitt.

FASTIGHETSKONTORET



Lennart Andersson





204/77

Aktbilaga	Datum	Vidtagen åtgärd eller inkommen handling <sup>1</sup>	Anmärkningar
Åtgärdstyper   Berörda fastigheter   Registerområde Avstyckning   Skedomsmon 1:1   Sollefteå			
Kommunkod (4)   Kommunnamn (20) 2283   Sollefteå		Sökande SOLLEFTEÅ KOMMUN Fastighetskontoret Fack 881 01 SOLLEFTEÅ \$1	
Åtgärdstyper, kod   Ink datum (6) 11   77-12-21			
<input type="checkbox"/> Flera sökande			
KA 1	78-07-10	<input checked="" type="checkbox"/> Förrättningskarta <input checked="" type="checkbox"/> Upprättad	Antal blad 1
KA 2	82-09-30	<input type="checkbox"/> Inte upprättad	
BE 1	82-09-30	Beskrivning <input checked="" type="checkbox"/> Fastighetsrättslig beskrivning i särskild aktbilaga (BE) <i>Kompl. av BE 1 H</i>	
BE 2	82-09-30	<input type="checkbox"/> Fastighetsrättslig beskrivning på förrättningskartan (KA) <input checked="" type="checkbox"/> Teknisk beskrivning i särskild aktbilaga (BE) <input type="checkbox"/> Teknisk beskrivning på förrättningskartan (KA)	
A	77-12-21	Ansökan	
	77-12-29	Inslutningsavgiften.	
	78-07-07	Sökanden yrkar att avst. reg. innan tekniska åtgärder slutförts och innan förr. avslutas.	
PR 1	78-07-10	Protokoll	
	78-07-10	Underr. till BN och kommunen (sakägaren) för meddelande av fastighetsbildningsbeslutet som preliminärfråga/OM	
	78-07-11	Kopia av kartan o avskrift av handl. till kommunen för kännedom.	
PR 1	82-09-28	Underrättelse om avslutning av kommunen	
PR 2	82-09-30	Protokoll, förrättningen avslutas	
<input type="checkbox"/> Forts på tillägsblad			

<sup>1</sup> Protokoll biläggs som aktbilagor PR 1, PR 2 osv i kronologisk ordning

Underrättelse till byggnadsnämnden (BN)

<input type="checkbox"/> BN underrättad om förrättningen	Datum, sign	<input type="checkbox"/> Med BN:s företrädare	Datum, sign
<input type="checkbox"/> BN underrättad om sammanträdet den		Titel, namn:	
<input type="checkbox"/> BN underrättad om sammanträdet den		Resultat av samrådet med BN	
<input checked="" type="checkbox"/> BN underrättad om förrättningens avslutande	82-09-28/8	<input type="checkbox"/> Ingen erinran	<input type="checkbox"/> Yttrande inhämtas
Anteckningar om samråd (också datum och sign)		<input type="checkbox"/> Uttalande se aktbil	<input type="checkbox"/> BN:s synpunkter se nedan

Expeditioner från FBM	Exp datum, sign	Expeditioner från FBM	Exp datum, sign
<input checked="" type="checkbox"/> Akt till LSt/FRM inom 1 v	82-09-30 H	<input type="checkbox"/> Underrättelse till IM om likvid m m (27 § FBLK)	
<input type="checkbox"/> Akt till FRM efter 4 v		<input type="checkbox"/>	
<input type="checkbox"/> Akt till LSt/FRM, förrättn godk		<input type="checkbox"/>	
<input checked="" type="checkbox"/> Aktkopia till ÖLM f v b	82-09-30 H	Vid sammanläggning	
<input type="checkbox"/> Aktkopia till sakägaren		<input type="checkbox"/> Underrättelse till IM om ansökan	
<input type="checkbox"/> Fastighetsbildningsbeslut till LSt inom 1 v (25 § FBLK)		<input type="checkbox"/> Begäran till IM om yttrande	
<input type="checkbox"/> Tillståndsbeslut till LSt inom 1 v (25 § FBLK)		Bifogade handlingar:	
<input checked="" type="checkbox"/> Begäran om reg till FRM	78-07-11 AM	<input type="checkbox"/> Underrättelse till IM om f-beslut	
<input checked="" type="checkbox"/> Akten bifogas		<input type="checkbox"/> Underrättelse till IM om att sökt sml ej skall genomföras	
<input type="checkbox"/> Akten bifogas ej			
<input type="checkbox"/>			

**FBM:S BESLUT OM INSTÄLLANDE AV FÖRRÄTTNINGEN**

Ansöknigen återkallad. Förrättningen inställes. Förrättningskostnaderna skall betafas av

Den som är missnöjd med beslutet får anföra besvär hos fastighetsdomstolen i länet inom fyra veckor från denna dag.

(Datum) \_\_\_\_\_ (Förrättningslantmätare)

Beslutet godkännes. Jag/vi har inte överlåt it område som ansöknigen avsåg. (Stryks om me ningen inte gäller.)

(Sökande)