



VÄSTRA GÖTALAND

Karta

2004-11-19

Ärende

Fastighetsreglering berörande Lössgård 1:2, 1:3, 1:30, 1:31 och 1:59.

Tanum kommun

Berit Carlsson

Berit Carlsson

Förrättningslantmätare

Fastighetsrättslig beskrivning, aktbilaga BE.

Teknisk beskrivning, se aktbilaga TBE.

Figur 1 = 7 kvm.

Figur 2 = 155 kvm.

Figur 3 = 109 kvm.

Figur 4 = 137 kvm.

Figur 5 = 488 kvm.

Nya gränser: 1127-1266

Kartan innehåller detaljer med olika kvalitet.

Framställd genom: Nymätning och kopiering från registerkarta

Registerkarta: 09006

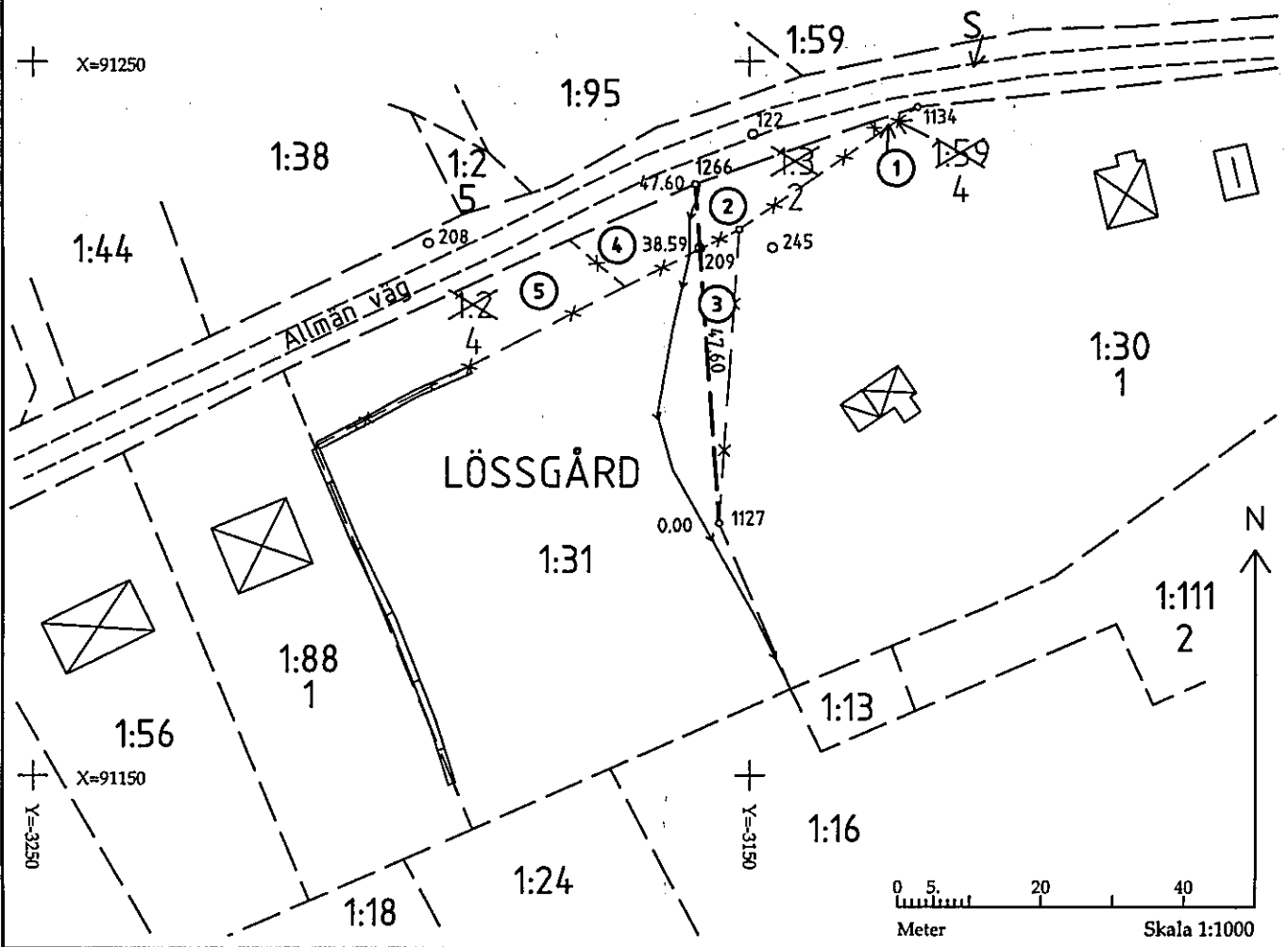
Mätpunkt 209 ligger på rak linje mellan 1127 och 1266.


Aktbilaga KA

Ärendenr: O041960

Teckenförklaring:

- Fastighetsgräns
- * - * - Utgående Fastighetsgräns
- Ny Fastighetsgräns
- LÖSSGÅRD 1:31 Fastighetsbeteckning
- ~~X~~ Utgående Fastighetsbeteckning
- ① Ägofigur
- Gränspunkt
- Ny Gränspunkt
- 12.34 Måttangivelse
- ⊠ Bostadshus
- ▭ Uthus
- Väg
- ▬ Stenmur
- Dike
- Uppllysning
- Upplysningstext
- Mätpunkt





Akt nr:
1435-708

AU\$1435-708

1435 - 708

Upprättade år 2004	Ärendenummer O041960
Ärende Fastighetsreglering berörande Lössgård 1:2, 1:3, 1:59, 1:30 och 1:31.	
Kommun Tanum	
Län Västra Götaland	

Till akten hör

- 1. band
- 34. numrerade sidor
- .. inneliggande kartor
- .. andra kartor

1435-708

Beskrivning

2004-11-19

Ärendenummer

0041960

Förrättningslantmätare

Berit Carlsson

Förrättningen är registrerad

Registreringsdatum

2004 12 21

Berit Carlsson

Ärende Fastighetsreglering berörande Lössgård 1:2, 1:3, 1:59, 1:30 och 1:31.

Kommun: Tanum

Västra Götalands län

		Ägo- figur	Areal m ² / andelar
Fastighet	LÖSSGÅRD 1:2 David Aronsson, lagfaren ägare		
Fastighetsreglering	Avstår till Lössgård 1:31	5	488
	Areal enligt fastighetsregistret efter förrättningen		211235
Fastighet	LÖSSGÅRD 1:3 David Aronsson, lagfaren ägare		
Fastighetsreglering	Avstår till Lössgård 1:30	2	155
	Avstår till Lössgård 1:31	4	137
	Areal enligt fastighetsregistret efter förrättningen		145548
Fastighet	LÖSSGÅRD 1:30 Karl Sigvard Pagander, lagfaren ägare		
Fastighetsreglering	Erhåller från Lössgård 1:3	2	155
	Erhåller från Lössgård 1:31	3	109
	Erhåller från Lössgård 1:59	1	7
	Areal enligt fastighetsregistret efter förrättningen		6870
Fastighet	LÖSSGÅRD 1:31 Claes Alderin, lagfaren ägare 1/2 Ingrid Alderin, lagfaren ägare 1/2		
Fastighetsreglering	Erhåller från Lössgård 1:2	5	488
	Erhåller från Lössgård 1:3	4	137
	Avstår till Lössgård 1:30	3	109
	Areal enligt fastighetsregistret efter förrättningen		3689

Fastighet	LÖSSGÅRD 1:59 Karl Ebbe Losgård, andel 1/2, lagfaren ägare Bengt Harald Olausson, andel 1/2, lagfaren ägare		
Fastighetsreglering	Avstår till Lössgård 1:30	1	7
	Areal enligt fastighetsregistret efter förrättningen		246661

Berit Carlsson

.....
Berit Carlsson

Teknisk beskrivning

2004-11-10

Ärendenummer

O041960

Förrättningslantmätare

Berit Carlsson

Ärende Fastighetsreglering berörande Lössgård 1:2, 1:3, 1:30, 1:31 och 1:59.

Tanum kommun

Västra Götalands län

Koordinatsystem Koordinatförteckning i system RT R05 7.5 GON V 64:0

Koordinatkvalitet Inre 25 mm, Yttre 50 mm

Punktnummer	X	Y	Markering
1127	91185.29	-3154.31	Råsten
1134	91243.64	-3126.48	Dubb i sten
1266	91232.78	-3157.62	Omarkerad, ny
208	91224.49	-3194.81	Spik i asfalt
209	91223.78	-3156.99	Rör i sten
245	91223.85	-3146.82	Rör i berg

Framställd genom Nymätning och kopiering från registerkarta

Registerkarta 09006

Protokoll

2004-11-19

Ärendenummer

O041960

Förrättningslantmätare

Berit Carlsson

Ärende Fastighetsreglering berörande Lössgård 1:2, 1:3, 1:59, 1:30 och 1:31.

Kommun: Tanum

Västra Götalands län

Handläggning Utan sammanträde.

Sökande och sakägare

Fastighet	Ägare	Anmärkning
Lössgård 1:2, lagfaren ägare	David Aronsson	
Lössgård 1:3, lagfaren ägare		
Lössgård 1:31, andel 1/2, lagfaren ägare	Claes Alderin	Sökande
Lössgård 1:31, andel 1/2, lagfaren ägare	Ingrid Alderin	
Lössgård 1:59, andel 1/2, lagfaren ägare	Karl Ebbe Losgård	
Lössgård 1:59, andel 1/2, lagfaren ägare	Bengt Harald Olausson	
Lössgård 1:30, lagfaren ägare	Karl Sigvard Pagander	Sökande

Yrkande

Ansökan från Claes Alderin, ägare av Lössgård 1:31, aktbilaga A. Köpekontrakt berörande Lössgård 1:2, skifte 4, se aktbilaga B. Ansökan från Sigvard Pagander, ägare av Lössgård 1:30, se aktbilaga C. Köpekontrakt berörande Lössgård 1:3, skifte 2, se aktbilaga D. Överenskommelse om fastighetsreglering, se aktbilaga E och F. Alderin och Pagander yrkar muntligen att samtliga åtgärder handlägges i samma förrättning.

Redogörelse

Genom fastighetsreglering utökas bostadsfastigheten Lössgård 1:30 och 1:31 med den markremsa som löper mellan fastigheterna och allmänna vägen enligt följande:

Lössgård 1:2, skifte 4, (figur 5) överförs i sin helhet till Lössgård 1:31.
Köpekontrakt, se aktbilaga B.

Lössgård 1:3, skifte 2, överförs till en del (figur 2) till Lössgård 1:30 och
till en del (figur 4) till Lössgård 1:31.

Lössgård 1:30 erhåller en markremsa om 109 kvm.(figur 3) från
Lössgård 1:31.

Köpekontrakt, se aktbilaga D. Överenskommelse om fastighets-
reglering, se aktbilaga E.

Lössgård 1:59, skifte 4 (figur 1) överförs till Lössgård 1:30.
Överenskommelse om fastighetsreglering, se aktbilaga F.

Vid fältarbetet var Claes Alderin, ägare av Lössgård 1:31 och Sigvard
Pagander, ägare av Lössgård 1:30 närvarande och överens om
utstakning och markering av den nya gränsen.

Alderin yrkade gränsutvisning alternativt återutsättande av
gränsmärke mellan 1:31 och 1:88. Detta resulterade i att endast en
ungefärlig gränsutvisning kunde göras vid fältarbetet.

Två gränsmärken på Lössgård 1:88 längs vägen återfanns varav det
östra satt löst i jorden. Det södra gränsmärket mellan 1:88 och 1:31
samt mellan 1:56 och 1:88 återfanns ej. Då gränsen, med detta som
grund, inte kunde återställas i sitt exakta läge meddelades att en
fastighetsbestämning krävdes för att fastställa gränsens läge mellan
1:88 och 1:31. Eftersom ägaren av 1:88, Olov Björtin, inte kunde
närvara vid utvisningen har han vidtalats per telefon.

Fastighetsregleringen kan genomföras trots att gränsens läge ej
fastställts genom fastighetsbestämning.

Inget yrkande om fastighetsbestämning har framkommit.

Regleringen är väsentligen utan betydelse för fordringshavare och
rättsägare. Medgivande har därför inte inhämtats.

Fastighets- bildningsbeslut	Fastighetsbildning skall ske enligt karta och beskrivning, aktbilaga KA och BE.
Tillträdesbeslut	Tillträde skall ske när fastighetsbildningsbeslutet vunnit laga kraft (fastighetsbildningslagen 5:30 st 1).
Ersättningsbeslut	Ingen ersättning skall betalas.
Kostnads- fördelningsbeslut	Förrättningskostnaden skall betalas av Sigvard Pagander, ägare av Lössgård 1:30 och Claes Alderin, ägare av Lössgård 1:31 med hälften vardera.
Aktmottagare	Sigvard Pagander och Claes Alderin.

Avslutningsbeslut Förrättningen avslutas.

Överklagande Den som är missnöjd med Lantmäterimyndighetens beslut eller åtgärder kan överklaga dessa genom att en skrivelse lämnas eller skickas till:

Lantmäterimyndigheten Västra Götalands län
Södra Hamngatan 4
452 30 Strömstad

Fastighetsdomstolen behandlar sedan överklagandet.

Skrivelsen måste ha kommit in till Lantmäterimyndigheten inom fyra veckor från avslutningsdagen, d.v.s. senast den **17 december 2004**.

Kommer skrivelsen in för sent kan överklagandet inte behandlas.

Ange att ni överklagar och vilket beslut eller vilken åtgärd ni överklagar. Anteckna förrättningens ärendenummer O041960 och redogör för vad ni anser skall ändras och varför.

Protokollet uppsatt 2004-11-10.

Vid protokollet



Berit Carlsson

Ansökan, överenskommelse
fastighetsreglering

LANTMÄTERIMYNDIGHETEN
Västra Götalands län
Strömstad

Ärendenummer

~~0042495~~ 0041960

Förrättningslantmätare
Eva Solvang

2004-09-15
Dnr.....

Ärende Fastighetsreglering berörande Lössgård 1:2 och 1:31.
Kommun: Tanum Västra Götalands län

-Ansökan Denna överenskommelse utgör ansökan om fastighetsbildning.

Överenskommelse Undertecknade är överens om följande:

Fastighetsreglering Marköverföring:
Till Lössgård 1:31 överförs figur 1 från Lössgård 1:2, se bifogad kartskiss och köpekontrakt.

Ersättning Ägaren av Lössgård 1:31, Claes Alderin, skall betala (se köpekontrakt) till ägaren av Lössgård 1:2, David Aronsson.

Ersättningen skall betalas senast 30/8.2004. Om betalningen sker därefter betalas ränta enligt 6 § räntelagen från förfallodagen tills betalning sker.
Ersättning skall återbetalas om förrättningen inte genomförs.

Tillträde Tillträde skall ske när förrättningen vunnit laga kraft.

Förrättningskostnader Kostnaden för förrättningen skall betalas av Claes Alderin.

Aktmottagare Kopia av de slutliga förrättningshandlingarna (akten) skall skickas till: Claes Alderin.

Underskrifter Datum 29/7-2004 Datum 12/7 2004
David Aronsson Claes Alderin

David Aronsson, Lössgård 1:2
Med handen på pennan Claes Alderin, Lössgård 1:31

Äkta makes/sambos samtycke Make/sambo till fastighetens ägare samtycker till ovan beskriven fastighetsreglering.

Datum 12/7 2004
T. Alderin



Hämne- kärret

Till A¹⁷

Lantmäterimyndigheten
Västra Götalands län
Lennart Lenman
Södra Hamngatan 4
452 30 Strömstad

Datum 2004-09-15

2004-09-17


Betr; Gränsmärken och ny gränsdragning

Undertecknad behöver hjälp med följande ärende:

1. Ny gränsdragning mellan Lössgård 1:31(ägare: Claes Alderin) och 1:30 (ägare: Sigvard Pagander) och därtill hörande tomter 1:2 och 1:3 (tidigare: ägare Aronsson).Kostnad delas mellan parterna.
Ny ytberäkning av tomter kan bli aktuellt efter gränsändring.
2. Utvisning och eventuellt återsättning av gränsmärken mellan Lössgård 1:31 och Lössgård 1:88(ägare:Olov Björtin).Kostnader bärs av undertecknad(för senare event.delning med motpart).
Om fastighetsbestämning måste genomföras(ej troligt) delas kostnaderna enligt Lantmäteriets anvisningar.

Föreslår dag för genomförande den 12 oktober och ber dig återkomma om tidpunkt och om det är OK och vem som kommer från er sida.
Tel: 070 697 1005 (Claes Alderin).

Med vänliga hälsningar



Claes Alderin
C/o Akzo Nobel Chemicals AB
Box 503
663 29 Skoghall

KÖPEKONTRAKT

LANDSNOTARBYRDNINGEN
Kungälv, Göteborgs län
Sjundeleden

Säljare: David Aronsson
Rödsvägen 26
450 70 HAMBURGSUND

2004-03-15

Dag:

Köpare: Claes och Ingrid Alderin
Ginsterweg 25
D-404 89 Düsseldorf

Köpsobjekt: Ca 400 kvm idag tillhörande fastigheten Lössgård 1:2
söder om Hamnebuktsvägen gränsande
till fastigheten Lössgård 1:31.

Köpeskilling: Säljaren överlåter och försäljer köpsobjektet mot en
överenskommen köpeskilling av kronor:

Tjugotusen (20.000) kronor

\$1 Tillträdesdag: Köparen skall tillträda köpsobjektet den 1 april 2004.

\$2 Betalningsvillkor: Kontant å tillträdesdagen.

\$3 Inteckningar mm.: Säljaren garanterar att köpsobjektet på tillträdesdagen ej är
intecknad till högre belopp än 0 kronor.

\$4 Lagfartskostnader mm.: Alla med köpet förenade lagfarts- och inteckningskostnader etc.
betalas av köparen.

Hamburgsund 020422

Düsseldorf 23. 2004

Säljare:
David Aronsson

Köpare:
Claes Alderin

David Aronsson

Claes Alderin och Ingrid Alderin

Mhp Claes Alderin Uno Aronsson

Ovanstående säljare och köpars namnteckning bevittnas:

Booie Gustavsson

Felix Radke
FELIX RADKE

Ansökan

Lantmäterimyndigheten
Västra Götalands län
Södra Hamngatan 4
452 30 Strömstad

Ärendenummer
0041960

Ärende Ansökan om fastighetsreglering berörande Lössgård 1:3 och 1:30
Kommun: Tanum Västra Götalands län

Beskrivning av önskad åtgärd Överföring genom fastighetsreglering av markområde från fastigheten Lössgård 1:3 till fastigheten Lössgård 1:30 enligt bifogad köp.

Förrättningskostnader Kostnaderna för förrättningen skall betalas av Sigvard Pagander.

Aktmottagare Kopia av de slutliga förrättningshandlingarna (akten) skall skickas till: Sigvard Pagander.

Glöm inte att komplettera uppgifterna vid på baksidan!

Underskrifter Datum 040602 Datum

Sigvard Pagander

Berörda fastigheter och sakägare (fastighetsägare, köpare, nyttjanderättshavare, servitutshavare)

Fastighet Lössgård 1:3			
Namn David Aronsson		Personnummer <input checked="" type="checkbox"/>	
Adress Rödsvägen 26 450 70 HAMBURGSUND			
Tfn bostad <input checked="" type="checkbox"/>	Tfn dagtid <input checked="" type="checkbox"/>	Mobilnummer <input checked="" type="checkbox"/>	Fax <input checked="" type="checkbox"/>
E-post <input checked="" type="checkbox"/>			
Fastighet Lössgård 1:30			
Namn Karl Sigvard Pagander		Personnummer <input checked="" type="checkbox"/>	
Adress Hamnebuktsvägen 14 450 70 HAMBURGSUND			
Tfn bostad <input checked="" type="checkbox"/> 0525-33089	Tfn dagtid <input checked="" type="checkbox"/>	Mobilnummer <input checked="" type="checkbox"/>	Fax <input checked="" type="checkbox"/>
E-post <input checked="" type="checkbox"/>			

KÖPEKONTRAKT

Säljare: David Aronsson
Rödsvägen 26
450 70 HAMBURGSUND

Köpare: Sigvard Pagander
Hamburgön, PL 1325
450 70 HAMBURGSUND

Köpsobjekt: Ca 200 kvm idag tillhörande fastigheten Lössgård 1:3
söder om Hamnebuktsvägen gränsande
till fastigheten Lössgård 1:30 och 1.31.

Köpeskilling: Köpeskilling är erlagd

\$1
Tillträdesdag: Köparen skall tillträda köpsobjektet den 1 Juli 2004.

\$2
Inteckningar mm.: Säljaren garanterar att köpsobjektet på tillträdesdagen ej är
intecknad till högre belopp än 0 kronor.

\$3
Lagfartskostnader mm.: Alla med köpet förenade lagfarts- och lantmäterikostnader etc.
betalas av köparen.

Hamburgsund 1/6-04

Hamburgsund 1/6-04

Säljare:
David Aronsson
m.b.p.p.

Köpare: *SIGVARD PAGANDER*
S. Pagander

David Aronsson
David Aronsson

Sigvard Pagander

Ovanstående säljare och köpars namnteckning bevitnas:

Annika Eriksson

Annika Eriksson

Överenskommelse fastighetsreglering

LANTMÄTERIMYNDIGHETEN

Västra Götalands län

Strömstad

2004 -10- 29

Dnr.....

Ärendenummer
O041960

Förrättningslantmätare
Berit Carlsson

Ärende Fastighetsreglering berörande Lössgård 1:2, 1:3, 1:59, 1:30 och 1:31.
Kommun: Tanum Västra Götalands län

Ansökan Denna överenskommelse utgör ansökan om fastighetsbildning.

Överenskommelse Undertecknade är överens om följande:

Fastighetsreglering Marköverföring:

Till Lössgård 1:31 överförs 137 kvm (figur 4) från Lössgård 1:3 skifte 2, se bifogad karta. Ägare enligt köp av del av Lössgård 1:3 (hela skifte 2) är Sigvard Pagander.

Till Lössgård 1:30 överförs 109 kvm (figur 3) från Lössgård 1:31, se bifogad karta.

Ersättning Ingen ersättning skall betalas.

Tillträde Tillträde skall ske när förrättningen vunnit laga kraft.

Förrättningskostnader Kostnaden för förrättningen skall fördelas mellan Sigvard Pagander, ägare av Lössgård 1:30 och Claes Alderin, ägare av Lössgård 1:31.

Aktmottagare Kopia av de slutliga förrättningshandlingarna (akten) skall skickas till: Sigvard Pagander och Claes Alderin.

Anmärkning Beteckning för nybildad fastighet är preliminär och gäller först sedan förrättningen registrerats i fastighetsregistret.

Underskrifter

Datum 27/10-04

Datum

Sigvard Pagander
Sigvard Pagander
Lössgård 1:30

.....
Claes Alderin
Lössgård 1:31

Äkta makes/
sambos samtycke

Make/sambo till fastighetens ägare samtycker till ovan beskriven
fastighetsreglering.

Datum Datum

Överenskommelse
fastighetsreglering



LANTMÄTERIMYNDIGHETEN

Västra Götalands län
Strömstad

2004 -11- 23

Dnr

Ärendenummer
0041960Förrättningslantmätare
Berit Carlsson

Ärende	Fastighetsreglering berörande Lössgård 1:2, 1:3, 1:59, 1:30 och 1:31. Kommun: Tanum Västra Götalands län	
Ansökan	Denna överenskommelse utgör ansökan om fastighetsbildning.	
Överenskommelse	Undertecknade är överens om följande:	
Fastighetsreglering	Marköverföring: Till Lössgård 1:31 överförs 137 kvm (figur 4) från Lössgård 1:3 skifte 2, se bifogad karta. Ägare enligt köp av del av Lössgård 1:3 (hela skifte 2) är Sigvard Pagander. Till Lössgård 1:30 överförs 109 kvm (figur 3) från Lössgård 1:31, se bifogad karta.	
Ersättning	Ingen ersättning skall betalas.	
Tillträde	Tillträde skall ske när förrättningen vunnit laga kraft.	
Förrättningskostnader	Kostnaden för förrättningen skall fördelas mellan Sigvard Pagander, ägare av Lössgård 1:30 och Claes Alderin, ägare av Lössgård 1:31.	
Aktmottagare	Kopia av de slutliga förrättningshandlingarna (akten) skall skickas till: Sigvard Pagander och Claes Alderin.	
Anmärkning	Beteckning för nybildad fastighet är preliminär och gäller först sedan förrättningen registrerats i fastighetsregistret.	
Underskrifter	Datum	Datum <u>27.10.2004</u>
	 Ingrid Alderin Lössgård 1:31	 Claes Alderin Lössgård 1:31

Äkta makes/
sambos samtycke

Make/sambo till fastighetens ägare samtycker till ovan beskriven
fastighetsreglering.

Datum Datum

.....

Överenskommelse fastighetsreglering

LANTMÄTERIMYNDIGHETEN

Västra Götalands län

Strömstad

2004-10-29


Dnr.....

Ärendenummer

O041960

Förrättningslantmätare

Berit Carlsson

Ärende	Fastighetsreglering berörande Lössgård 1:2, 1:3, 1:59, 1:30 och 1:31.	
	Kommun: Tanum	Västra Götalands län
Ansökan	Vi ansluter oss till ansökningen i ovan angivet ärende i den del som avser fastighetsregleringen berörande Lössgård 1:30 och Lössgård 1:59. Ansökan preciseras enligt överenskommelsen nedan.	
Överenskommelse	Undertecknade är överens om följande:	
Fastighetsreglering	Marköverföring: Till Lössgård 1:30 överförs 7 m ² (figur 1) från Lössgård 1:59, se bifogad karta.	
Ersättning	Ingen ersättning skall betalas.	
Tillträde	Tillträde skall ske när förrättningen vunnit laga kraft.	
Förrättningskostnader	Kostnaden för förrättningen skall betalas av Sigvard Pagander.	
Aktmottagare	Kopia av de slutliga förrättningshandlingarna (akten) skall skickas till: Sigvard Pagander.	
Anmärkning	Beteckning för nybildad fastighet är preliminär och gäller först sedan förrättningen registrerats i fastighetsregistret.	
Underskrifter	Datum	Datum
	Karl Ebbe Losgård Lössgård 1:59 1/2	Bengt Harald Olausson Lössgård 1:59 1/2
	Datum <u>27/10-04</u>	Datum
	 Karl Sigvard Pagander Lössgård 1:30

Äkta makes/
sambos samtycke

Make/sambo till fastighetens ägare samtycker till ovan beskriven
fastighetsreglering.

Datum Datum

.....

Datum Datum

.....

Överenskommelse
fastighetsreglering

LANTMÄTERIMYNDIGHETEN
Västra Götalands län
Strömstad

Ärendenummer
O041960

2004 -11- 08

Förrättningslantmätare
Berit Carlsson

Dnr.....

Ärende Fastighetsreglering berörande Lössgård 1:2, 1:3, 1:59, 1:30 och 1:31.

Kommun: Tanum

Västra Götalands län

Ansökan Vi ansluter oss till ansökningen i ovan angivet ärende i den del som avser fastighetsregleringen berörande Lössgård 1:30 och Lössgård 1:59. Ansökan preciseras enligt överenskommelsen nedan.

Överenskommelse Undertecknade är överens om följande:

Fastighetsreglering Marköverföring:

Till Lössgård 1:30 överförs 7 m² (figur 1) från Lössgård 1:59, se bifogad karta.

Ersättning Ingen ersättning skall betalas.


Tillträde Tillträde skall ske när förrättningen vunnit laga kraft.

Förrättningskostnader Kostnaden för förrättningen skall betalas av Sigvard Pagander.


Aktmottagare Kopia av de slutliga förrättningshandlingarna (akten) skall skickas till: Sigvard Pagander.

Anmärkning Beteckning för nybildad fastighet är preliminär och gäller först sedan förrättningen registrerats i fastighetsregistret.

Underskrifter Datum 6/11 2004 Datum 5/11 2004



Karl Ebbe Losgård
Lössgård 1:59 1/2



Bengt Harald Olausson
Lössgård 1:59 1/2

Datum Datum

Karl Sigvard Pagander
Lössgård 1:30

Äkta makes/
sambos samtycke

Make/sambo till fastighetens ägare samtycker till ovan beskriven
fastighetsreglering.

Datum Datum

.....

Datum Datum

.....

Dagboksblad

Ärendenummer
O041960

Ärende Fastighetsreglering berörande Lössgård 1:2, 1:3, 1:59, 1:30 och 1:31.

Kommun: Tanum

Västra Götalands län

Datum	Anteckning	Aktbilaga	Signatur
2004-06-02	Ansökan och överenskommelse om fastighetsreglering inkomsten.	A	LENMAN
2004-09-15	Köpekontrakt berörande Lössgård 1:2 och 1:31 inkommet.	B	LENMAN
2004-09-15	Ansökan berörande Lössgård 1:3 och 1:30 inkomsten.	C	LENMAN
2004-09-15	Köpekontrakt berörande Lössgård 1:3 och 1:30 inkommet.	D	LENMAN
2004-09-20	Lennart Lenman har överlåtit ärendet till Berit Carlsson (BERCAR).		LENMAN
2004-10-18	Fältarbete. Sigvard Pagander och Claes Alderin närvarande.		BERCAR
2004-10-29	Överenskommelse om fastighetsreglering inkomsten.	E	BERCAR
2004-11-08	Överenskommelse om fastighetsreglering inkomsten.	F	
2004-11-10	Underrättelse om avslut av förrättning till köparna och säljarna.		BERCAR
2004-11-19	Underrättelse om avslutad förrättning till sakägare, miljö- och byggnadsnämnden i Tanums kommun samt till länsstyrelsen.		BERCAR
2004-11-19	Karta.	KA	BERCAR
2004-11-19	Beskrivning. Beslutsdokument.	BE	BERCAR
2004-11-19	Teknisk beskrivning.	TBE	BERCAR
2004-11-19	Protokoll.	PR	BERCAR
2004-11-19	Beslut taget.		BERCAR

Datum	Anteckning	Aktbilaga	Signatur
2004-12-21	Beslut registrerade i fastighetsregistret.		BERCAR
2004-12-21	Sakägarkopia till Sigvard Pagander och Claes Alderin.		BERCAR
2004-12-21	Originalakt till arkivet.		BERCAR