

Rådmanso 1539

KARTA

Avstyckning från

VÄSTANVIK 1:6 och 3:1

Ägoutbyte berörande

VÄSTANVIK 1:6 och 3:1

i Rådmanso socken, Frötuna kommun

av Stockholms län;

Upprättad år 1970 av:

Olof Ahlqvist
Bo Friden
 distriktslantmätare / ingenjör

Dnr. 13/70 B2

FASTSTÄLLESEBEVIS
 Datum: 23 april 1970 541/70
 Överlantmätaren i länet fastställde i dag denna förrättning.
H. Lundin

Koordinatförteckningen, se förrättningshandlingarna.

Ägoutbytesbeskrivningen, se förrättningshandlingarna.

Vid Ägoutbytet nyttillkomna gränser: 1601-161-167-166-1602.

Övriga gränser mellan numererade gränspunkter nyttillkomna vid avstyckningen utom sträckorna 154-155A-1603-156-157-1604.

Fig 1 - Västank 1:6

Fig 2,3 = Västank 3:1

Servitut: Med de avstyckade ägodelterna följer rätt att i egen tomtgräns och intill två meter från denna å angränsande styckningslott eller å stamfastigheten nedlägga och underhålla underjordiska ledningar. Samma rätt tillkommer stamfastigheterna.


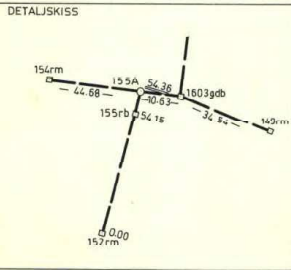
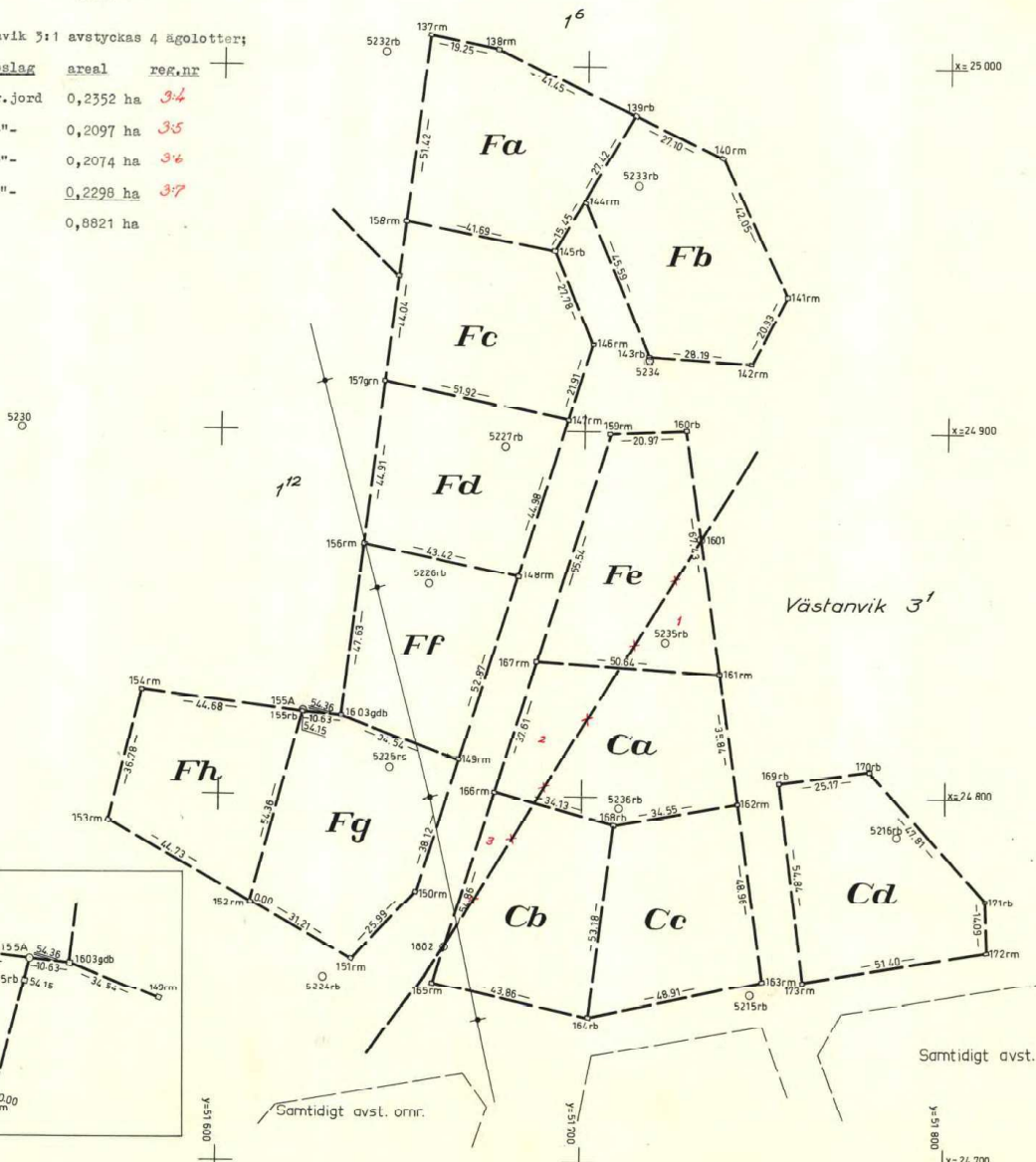
Avstyckningsbeskrivning

Från Västank 1:6 avstyckas 8 ägodelter;

| litt | äroslag | areal | reg.nr |
|-------|-----------|-----------|--------|
| Fa | avr. jord | 0,2457 ha | 1:84 |
| Fb | " | 0,2415 ha | 1:85 |
| Fc | " | 0,2273 ha | 1:86 |
| Fd | " | 0,2133 ha | 1:87 |
| Fe | " | 0,2315 ha | 1:88 |
| Ff | " | 0,1943 ha | 1:89 |
| Fg | " | 0,2466 ha | 1:30 |
| Fh | " | 0,1993 ha | 1:31 |
| Summa | | 1,7995 ha | |

Från Västank 3:1 avstyckas 4 ägodelter;

| litt | äroslag | areal | reg.nr |
|-------|-----------|-----------|--------|
| Oa | avr. jord | 0,2352 ha | 3:4 |
| Ob | " | 0,2097 ha | 3:5 |
| Oc | " | 0,2074 ha | 3:6 |
| Od | " | 0,2298 ha | 3:7 |
| Summa | | 0,8821 ha | |



Rådmanso 1539