

Karta
över områden å lägenheten
GUNNARSBO 2⁹

KARTA Dnr 141/66 Uppr år 1966

Upprättad vid avstyckning år 1966 av:

Socken

Kommun Ljusdals köping Län Gävleborgs län

Beskrivning Skala 1:1000

Beteckning på kartan Areal hektar R N:r

Från Gunnarsbo 2⁹ avstyckade områden:

| | | | | |
|----|---|------------|--------|----------------------|
| A. | 1 | skogsmark | 0.0865 | |
| | 2 | åker | 0.0930 | |
| | | Summa ägor | 0.1795 | RN:r 2 ¹⁶ |
| B. | 3 | skogsmark | 0.0705 | |
| | 4 | åker | 0.1220 | |
| | | Summa ägor | 0.1925 | RN:r 2 ¹⁷ |
| C. | 5 | skogsmark | 0.0345 | |
| | 6 | åker | 0.1585 | |
| | | Summa ägor | 0.1930 | RN:r 2 ¹⁸ |

§ 134 År 1964 den 31 mars
fastställde överlantmätaren i Gävleborgs län

avstyckningen
Betygar

På ämbetets vägnar:

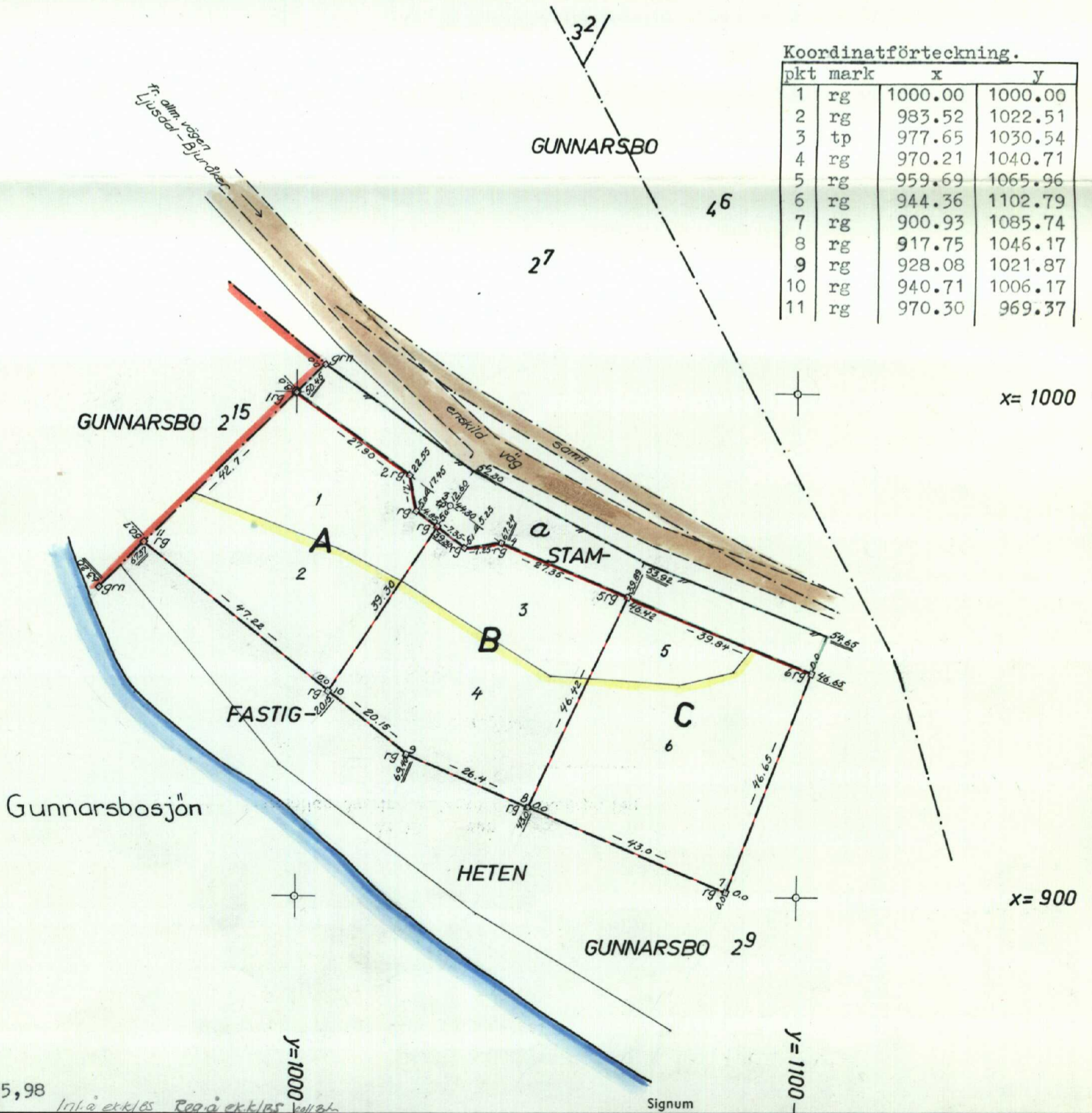
Gustav Lodmark
Gustav Lodmark

Servitut:

Med styckninglotterna följer dels rätt att för utfart nyttja området litt a dels ock rätt att för båt- och badändamål nyttja stamfastighetens strandområde sydväst om styckningslotterna.

Koordinatförteckning.

| pkt | mark | x | y |
|-----|------|---------|---------|
| 1 | rg | 1000.00 | 1000.00 |
| 2 | rg | 983.52 | 1022.51 |
| 3 | tp | 977.65 | 1030.54 |
| 4 | rg | 970.21 | 1040.71 |
| 5 | rg | 959.69 | 1065.96 |
| 6 | rg | 944.36 | 1102.79 |
| 7 | rg | 900.93 | 1085.74 |
| 8 | rg | 917.75 | 1046.17 |
| 9 | rg | 928.08 | 1021.87 |
| 10 | rg | 940.71 | 1006.17 |
| 11 | rg | 970.30 | 969.37 |



Bl. 0339, 5 000 ex. SRA 458863

16G 2f (713) 6862, 18/1525, 98

Arkivnummer m m

21 - Ljusdal nr 2783

Signum

Mätning J.E. Koord ber J.E. Arealber A.W. Kartering A.W. Ritning A.W.

inom upl.



Akt nr:

21-LJJ-2783

AU\$21-LJJ-2783

D.-Nr 141/66

HANDLINGAR

angående avstyckning från lägenheten Gunnarsbo 2⁹

i Ljusdals köping ~~socken,~~ ~~kommun,~~

Gävleborgs län;

upprättade år 19 66

av: Sven Winberg

Distriktslantmätare

| |
|----------------------------|
| Till akten hör |
|/.....inneh. kartblad |
|plan. " |
|full. " |

Akten består av / band handlingar

innehållande 9 skrivna sidor jämte

Ljusdal nr 2783 / kart i akten

LANTMÄTERIET

PROTOKOLL

Avstyckning från

Dnr

lägenheten Gunnarsbo 2⁹

141/66.

Annan älgärd och därav berörda fastigheter

Socken,
Ljusdals köping

Kommun,

län
Gävleborgs län

1 §

Ansökan, bilaga A

Plats och dag för sammanträde

Ljusdal den 19 oktober 1966.

Sakägare: närvarande

Gerda Birgitta (Brita) Andersson, ägare av lägenheten Gunnarsbo 2⁹ med lagfart den 27/9 1961 nr 485.

Byggnadsnämnden i Ljusdals köping genom kommunalingenjören Göran Holmén enl. fullmakt se bilaga nr 1.

Avstyckningens ändamål och omfattning

Avstyckningen avser tre områden: litt A om 0.1795 hektar, litt B om 0.1925 hektar och litt C om 0.1930 hektar, för fritidsändamål.

Med styckningslotterna följer dels rätt att för utfart nyttja området litt a å kartan dels ock rätt att för båt- och badändamål nyttja stamfastighetens strandområde sydväst om styckningslotterna.

Med avstyckat område skulle härutöver icke följa rätt till eller delaktighet i styckningsfastighetens ägor, tilllydenheter, rättigheter eller förmåner

Omständigheter av betydelse för tillståndsfrågan

I beslut av den 15/8 1966 har byggnadsnämnden i Ljusdals köping beviljat byggnadslov för uppförande av fritidshus å vardera av de tre områdena.
För hela Ljusdals-köping gäller utomplansbestämmelser fastställda den 17/6 1964.

Utlåtande: Enär hinder enligt 19 kap jorddelningslagen ej föreligger mot den sökta avstyckningen beslutar lantmätaren meddela tillstånd till densamma.

Avskrift av handlingarna och kopia av kartan skulle tillställas

Brita Andersson, Postlåda 246, Gunnarsbo, Ljusdal. Utsändandet önskades icke förrän förrättningen fastställts.

Förrättningskostnaderna skulle betalas av

Brita Andersson, Postlåda 246, Gunnarsbo, Ljusdal.


Besvärshänvisning. Sedan förrättningen förklarats avslutad meddelades, att den som vore missnöjd ägde anföra besvär över förrättningen hos ägodelningsrätten i

Västra Hälsinglands

domsaga. Besvärerna skulle vara ägodelningsdomaren till handa inom trettio dagar från dagens ovan angivna datum.


På distriktslantmätarämbetets vägnar:

Protokollet uppsatt den


Distrikts lantmätare

Förrättningen godkännes:





14/1/66

Bil. A

D: nr 84/66

Inkom den 6.7.1966

Till Herr Distriktslantmätaren i Ljusdals distrikt

Härmed anhålles om avstyckning från fastigheten Gunnarsbo 2⁹

uti Ljusdals köping socken.

Ljusdal den 4 juli 19 66

Brita Andersson Artur Berg

Här nedan antecknas:

Ungefärlig areal: fritidsändamål

Säljare: Brita Andersson tel. 0651-64056

Köpare: Artur Berg tel. 0651-12544

Övriga sakägare:

141/66

Bil. A

D: nr 122/66

Inkom den 6.9.66

Till Herr Distriktslantmätaren i Ljusdals distrikt

Härmed anhålles om avstyckning från fastigheten Gunnarsbo 2⁹

uti Ljusdals köping ~~soken~~.

Ljusdal den sept. 1966

Britta Andersson

Gunnar Modd

Här nedan antecknas:

Ungefärlig areal: fritidsändamål.

Säljare: Britta Andersson, tel. 64056

Köpare: Gunnar Modd, N: a väg. 10 c Ljusdal tel. 11337

Övriga sakägare: _____

141/66

Bil. A

D:nr 123/66

Inkom den 6.9.66

Till Herr Distriktslantmätaren i Ljusdals distrikt

Härmed anhålles om avstyckning från fastigheten Gunnarsbo 2⁹

uti Ljusdals köping socken.

Ljusdal den sept. 1966

Brita Andersson

Härje Bergman

Här nedan antecknas:

Ungefärlig areal: fritidsändamål

Säljare: Brita Andersson, adr. Postlida 246 Gunnarbo tel. 64056

Köpare: Härje Bergman adr. Stora Vintergatan 18B tel. 11334

Övriga sakägare:

→ Distriktslantmätaren i Ljusdals
distrikt
N.Järnvägsgatan 23 A

→ Fru Brita Andersson
Postlåda 246
Gunnarsbo

LjusdalLjusdal.

| Räkningen avser | Brutto kronor | Därov subvention | | Netto kronor |
|--|------------------|------------------|--------|-----------------|
| | | % | kronor | |
| Ersättning enl. lantmäteri- taxan för avstyckning från fastigheten Gunnarsbo 2 ⁹ i Ljusdals köping Gävleborgs län. | | | | |
| Beläget utanför fastställd detaljplan, för fritids- ändamål, areal mindre än 0,25 per ägolott. | | | | |
| Grundavgift | 400:- | | | |
| 3 ägolotter 'å 300:- | 900:- | | | |
| Summa | 1300:- | | | 1300:- |
| | coll. K.V. | | | |

Ljusdal den 19 oktober 1966.

På tjänstens vägnar:

Sven Winberg
.....
/Sven Winberg/
Distriktslantmätare.

Ersättningen uttagen genom postförskott.
betygar på tjänstens vägnar:

Sven Winberg
.....
Sven Winberg

ANVISNINGAR

Betalningsskyldighet

Där ej ersättning uttagits genom postförskott skall, även om anmärkning göres mot räkning eller besvär anföres över förrättning, **betalning erläggas till Kungl lantmäteristyrelsen, Box 16331, Stockholm 16, genom insättning å styrelsens postgirokonto nr 1 56 73** inom fyra veckor efter det att räkning eller annan underrättelse om betalningsskyldigheten avsänts till vederbörande sakägare eller överlämnats till honom.

Anmärkning mot räkning

Vill betalningsskyldig framställa anmärkning mot räkning skall detta göras hos **Kungl lantmäteristyrelsen, Box 16331, Stockholm 16**, snarast möjligt och senast inom tre veckor från det betalning erlagts.

Besvär över beslut om fördelning av förrättningskostnad

Är sakägare, då fråga är om **förrättning**, missnöjd med beslut om **fördelning** mellan sakägare av förrättningskostnad, skall besvär anföras hos vederbörande ägodelningsrätt (i vissa fall magistrat eller länsstyrelse) på sätt framgår av vid förrättningen fört protokoll.

Korrespondens

Vid all korrespondens skall räkningens nummer angivas. Även å inbetalnings- eller girokortets kupong skall hela räkningens nummerbeteckning angivas.

Upplysningar

Skulle räkningsmottagaren önska vissa upplysningar exempelvis angående gjord beräkning av debiterat belopp bör hänvändelse ske till räkningsutställaren vars adress finns angiven å räkningen. Sakägare äger att hos överlantmätaren erhålla biträde med granskning av räkning.