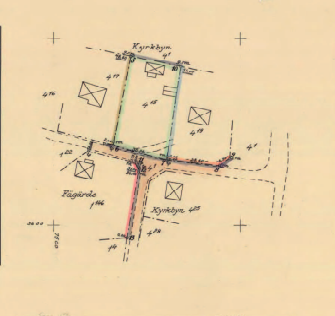
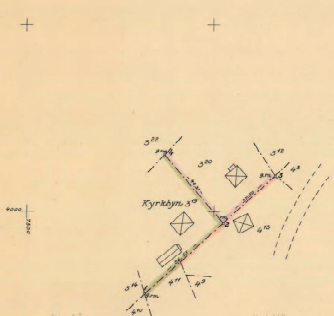


Njutånger nr 909.

1:2000 1:1000 1:500 1:250 1:125 1:62.5 1:31.25 1:15.625 1:7.8125 1:3.90625



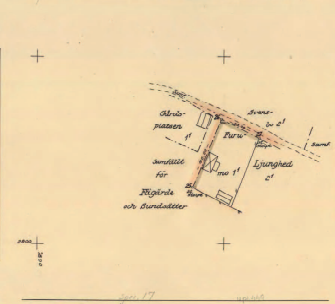
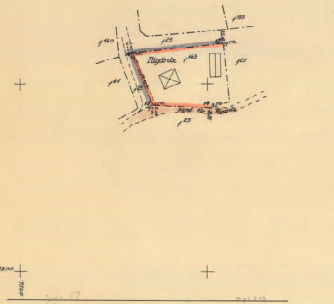
Karta
 över gränsbestämning berörande fastigheterna
Fågärde 1²³, 1²⁵, 1¹⁰², 1¹³⁰, 1¹⁴³, 1¹⁶⁶, 1¹⁸³, 2¹
Kyrkbym 5²⁹, 5³⁰, 4¹, 4², 4³, 4⁴, 4⁵, 4⁶, 4⁷, 4⁸, 4⁹, 4¹⁰, 4¹¹, 4¹²
Sundsätter 2¹, 2² och samfällt mark
 för **Fågärde och Sundsätters byar**
 i Njutångers socken och församling, Gäddede län
 uppfattad år 1903 av
Wikman & Sjöberg
 (Wikman & Sjöberg)
 Landmätare

Skala 1:1000

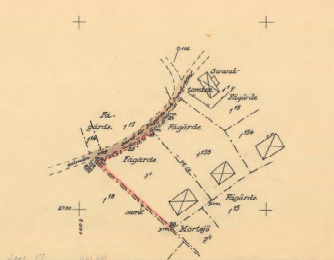
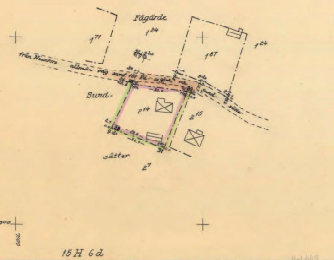
Vid förrättningen bestämde gränser:
 Skedskerna 1-3, 3-4, 5-6, 7-8, 9-10, 11-12, 13, 14-15, 16-17,
 18-19, 20-21, 22-23, 24, 25-26, 27, 28-29, 30-31-32


Koordinatförläggning av handlingarna:

1:2000 1:1000 1:500 1:250 1:125 1:62.5 1:31.25 1:15.625 1:7.8125 1:3.90625
 Inskatade översiktsskisser i Salsborgs äm-
 nadsarkiv
 Salsborg P1 Inskatade skisser:
W. Wikman
 Öve Wikman



Ej skalening Karta





Akt nr:

21-NJU-909

AU\$21-NJU-909

D.-Nr 18/59

HANDLINGAR

angående gränsbestämning berörande FÄGÄRDE 1²⁵, 1¹⁰⁸, 1¹³⁰, 1¹⁴³, 1¹⁴⁶, 1¹⁵³, 2¹,
KYRKBYN 3¹⁹, 3²⁰, 4¹, 4¹¹, 4¹³, 4¹⁵, 4¹⁷, 4¹⁹, FUKUMO 1¹, SUNDSÄTTER 2⁷, 2¹⁴
och samfälld mark för Fägärde och Sundsätters byar

i Njutångers socken, Njutångers kommun,
Gävleborgs län;

upprättade år 1960

Håkan Zetterberg
Lantmätare.

Till akten hör
.....innet. kartblad
..... <i>1</i>plan. "
.....rull. "

Akten består av 1 band handlingar
innehållande 18 skrivna sidor jämte

Njutångers T. 909 1 kart. a. plan.

Dnr 18/59.

Protokoll fört vid gränsbestämning be-
rörande Fägärde 1²⁵, 1¹⁰⁸, 1¹³⁰, 1¹⁴³, 1¹⁴⁶,
1¹⁵³, 2¹, Kyrkbyn 3¹⁹, 3²⁰, 4¹, 4¹¹, 4¹³, 4¹⁵,
4¹⁷, 4¹⁹, Furumo 1¹, Sundsätter 2⁷, 2¹⁴ och
samfällid mark för Fägärde och Sundsätters byar
i Njutångers socken och kommun av Gävleborgs
län.

cf 1 §.

År 1960 den 2 mars inställde sig undertecknad lantmätare och mätnings-
teknikern Eje Öst å Folkets Hus i Njutånger och hade därvid infunnit sig föl-
jande sakägare.

Dödsboet efter Mildred Linnéa Edström, ägare till Fägärde 1²⁵, genom döds-
bodelägaren David Edström,

Nils Emil Johansson och hans hustru Ida, ägare till Fägärde 1¹⁰⁸, genom
Karl Westberg enligt fullmakt (bil. nr 1),

Dödsboet efter Carl Andrén, ägare till Kyrkbyn 3¹⁹, genom Karolina Andrén,

Robert Söderström, ägare till Kyrkbyn 3²⁰,

Erik Vik, tillsammans med hustrun Maja ägare till Kyrkbyn 4¹,

Sixten Eriksson, ägare till Kyrkbyn 4¹¹,

Eva Norell, tillsammans med maken Erik Norell ägare till Kyrkbyn 4¹³,

Gunnar Enström för egen del såsom ägare tillsammans med hustrun Anna till
Kyrkbyn 4¹⁵ och såsom ombud enligt fullmakt (bil. nr 2) för Emma Spännare,
ägare till Kyrkbyn 4¹⁹,

Erik Egnell och hans hustru Anna-Lisa, ägare till Kyrkbyn 4¹⁷ genom Sven
Nätterlund enligt fullmakt (bil. nr 3),

Elin Olsson och Ingegerd Andersson, ägare till Furumo 1¹, genom Rudolf
Andersson enligt fullmakt (bil. nr 4),

Sara Johanna Backmans dödsbo, ägare till Sundsätter 2¹⁴, genom Lars Olof
Backman enligt fullmakt (bil. nr 5), samt

Njutångers kommun genom kommunalnämndens ordförande Yngve Knutsson enligt

fullmakt (bil. nr 6) och kommunalingenjör Sven Nätterlund.

Fastighetsförteckning, se bilaga nr 7.

2 §.

Dagens sammanträde hade tillkännagivits genom kungörelse anslagen i Njutångers församling den 14 februari 1960 (bil. nr 8), genom kungörelse anslagen i Njutångers kommun (bil. nr 9) och genom personliga kallelser till berörda sakägare (bil. nr 10). Enär förrättningen berör mark samfällad för flera än tio fastigheter med skilda ägare, hade särskild kallelse tillställts Njutångers kommun att hållas tillgänglig för delägarna.

3 §.

Jäv anfördes ej. Biträde av gode män ansågs icke erforderligt.

4 §.

Ansökan om förrättningen upplästes och bilades protokollet såsom bilaga A. Förrättningen, som enligt ansökan avsåg återställande av gränsmärken i gränsen mellan Fägärde 1²⁵ och 1¹⁴³, hade under hand utvidgats till att avse bestämning av gränserna berörande även Fägärde 1¹⁰⁸, 1¹³⁰, 1¹⁴⁶, 1¹⁵³, 2¹, Kyrkbyn 3¹⁹, 3²⁰, 4¹, 4¹¹, 4¹³, 4¹⁵, 4¹⁷, 4¹⁹, Furumo 1¹, Sundsätter 2⁷, 2¹⁴ och samfällad mark för Fägärde och Sundsätters byar. Samtliga närvarande sakägare biträdde ansökan.

5 §.

Karta över av förrättningenberörd mark hade upprättats i skalan 1:1000 genom nymätning. Mätningarna hade utförts av mätningsteknikern Eje Öst.

6 §.

Av verkställda utredningar hade framgått följande.

Gränserna berörande följande fastigheter ha tillkommit eller varit föremål för bestämning vid nedan angivna förrättningar.

Fägärde 1 ²⁵ , 1 ¹⁴³	avstyckning, fastställd den 21 mars 1946 (akt 636)
" 1 ¹⁰⁸ , 1 ¹³⁰	" " " 12 juli 1935 (" 369)
" 1 ¹⁴⁶ , Kyrkbyn 4 ¹	" med gb. " " 21 nov. 1946 (" 646)

Fägärde 1 ¹⁵³ , 2 ¹	avstyckning, fastställd den 11 febr. 1949 (akt 688)
Kyrkbyn 3 ¹⁹ , 3 ²⁰ , 4 ¹¹ , 4 ¹³	" " " 3 aug. 1939 (" 475)
	och laga skifte, " " 22 nov. 1884 (" 67)
" 4 ¹ , 4 ¹⁵ , 4 ¹⁷ , 4 ¹⁹	avstyckning " " 22 mars 1945 (" 590)
	och " " " 23 okt. 1947 (" 667)
Sundsätter 2 ⁷ , 2 ¹⁴	" " " 11 aug. 1930 (" 195)

De samfällda vägar och platser, vilka beröras av förrättningen, ha undantagits vid laga skifte å Fägärde och Sundsätters byar, fastställt den 10 februari 1908 (akt 97).

Samtliga till bestämning avsedda gränser äro att anse såsom i laga ordning tillkomna. Utstakning har skett med ledning av normerande kartors visning.

Närvarande sakägare ingingo skriftlig förening rörande gränserna, se bilaga B. Föreningen skulle samtidigt utgöra förrättningsmannens beslut.

7 §.

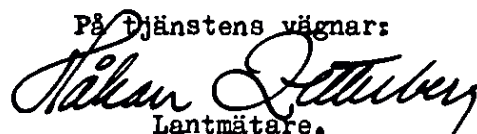
Förrättningskostnaderna skulle enligt åtagande betalas av Njutångers kommun, som även utsågs att mottaga avskrift av förrättningshandlingarna och kopia av kartan.

8 §.

Då intet vidare förekom, förklarades förrättning avslutad med besked att avskrift av förrättningshandlingarna skulle utgivas inom femton dagar, kopia ^{däremot} av kartan först sedan förrättningen blivit fastställd och att den, som vore missnöjd med vid förrättningen meddelat beslut eller vidtagen åtgärd, ägde anföra klander däremot hos ägodelningsrätten i Sydöstra Hälsinglands domsaga genom till nämnda myndighet ställda besvär, som inom trettio dagar från denna dag skulle ingivas till ägodelningsdomaran.

Det meddelades, att besvär, som sändas per post, skulle avsändas så tidigt, att de dommo ägodelningsdomaren tillhanda inom ovan angiven tid.

Njutånger den 2 mars 1960.

På tjänstens vägnar:

 Lantmätare.
 Kull 15/11/60

Protokollet uppsatt den 2 mars 1960.

Å 225 År 1960 den 1 juli
fastställde överlantmätaren i Gävleborgs län

gränsbestämningen

Betygar

På ämbetets vägnar

Ove Mårtensson
Ove Mårtensson

~~Om Skatte~~ 18/59

Njutånger 28/10 1954

Till distriktslantmätaren i Hudiksvalls södra distrikt.

I samband med nedläggande av avloppsledningar inom Njutångers tätort hava gränsmärken förkommit mellan en gata under stamhemmanet Fägärde 1²⁵ och en därifrån avstyckad lägenhet Fägärde 1¹⁴³ i Njutångers socken.

Härmed anhålles om bestämning av gränserna fram till de sålunda försvunna gränsmärkena.

Fägärde 1²⁵ äges av David Edström Fägärde Njutånger och
" 1¹⁴³ " " cykelhandlanden Albin Mårtensson Fägärde.

Enligt förda underhandlingar torde kommunen komma att betala förrättningen.

Fägärde den 28 oktober 1954

Albin Mårtensson
.....

Förening.

Vid lantmäterisammanträde innevarande dag för gränsbestämning berörande Fägärde 1²⁵, 1¹⁰⁸, 1¹³⁰, 1¹⁴³, 1¹⁴⁶, 1¹⁵³, 2¹, Kyrkbyn 3¹⁹, 3²⁰, 4¹, 4¹¹, 4¹³, 4¹⁵, 4¹⁷, 4¹⁹, Furumo 1¹, Sundsätter 2⁷, 2¹⁴ och samfälld mark för Fägärde och Sundsätters byar i Njutångers socken ha undertecknade överenskommit och beslutat, att gränserna skola ha de på marken utstakade och röslagda samt på förrättningskartan upptagna sträckningarna 1 - 2 - 3, 2 - 4, 5 - 6 - 7 - 8 - 9, 7 - 10, 11 - 12 - 13, 14 - 15 - 16 - 17, 18 - 19, 20 - 21 - 22 - 23 - 24, 25 - 26 - 27, 28 - 29 - 30 - 31. - 28.

Njutångers den 2 mars 1960.

Carl Edström
Fägärde 1²⁵
Karolina Andsén
Kyrkbyn 3¹⁹
Erik Wik
Kyrkbyn 4¹
Gunnar Gustavson
Kyrkbyn 4¹⁵, 4¹⁹
S O Beckman
Sundsätter 2¹⁴

Karl Wellesjö
Fägärde 1¹⁰⁸
Oro Matt.
Kyrkbyn 4¹³
Peter Eriksson
Kyrkbyn 4¹¹
Rudolf Lagergren
Furumo 1¹
Gunnar
Kyrkbyn 4¹⁷
Per Stenlund
Kyrkbyn 3²⁰

Bestyrkes i tjänsten:

Stellan Sjöberg

LANTMÄTERIET

Kallelse till sammanträde.

Dnr.

Till

Stuv. arb. Nils Emil Johansson o.h.h. Ida

K. Ingeborg ✓

Fegärde

Njutånger

Sammanträde för gränsbestämning berörande Fegärde 1²⁵, 1¹⁰⁸, 1¹³⁰, 1¹⁴³, 1¹⁴⁶, 1¹⁵³,
2¹, Furumo 1¹, Kyrkbyn 3¹⁹⁻²⁰, 4¹, 4¹¹, 4¹³, 4¹⁵, 4¹⁷, 4¹⁹, Sundsätter 2⁷, 2¹⁴ samt
samfällid mark för Fegärde och Sundsätters byar i Njutångers socken

har blivit utsatt att hållas —

onsdagen den 2 mars 1960 kl. 9.00 i Folkets Hus, Njutånger.

Härvid förekommer till behandling bland annat:

Såsom uppgiven sakägare kallas Ni till sammanträdet och anmanas att därvid förete tillgängliga åtkomsthandlingar, handlingar rörande servitut samt kartor och lantmäterihandlingar angående område, som beröres av förrättningen.

Därest inställelse sker genom ombud, skall fullmakt i huvudskrift företas. Om så anses lämpligt kan fullmaktsformuläret nedan ifyllas och användas. Härvid bör särskilt observeras att fullmakten icke får avskiljas från kallelsen.

På tjänstens vägnar:

Håkan Zetterberg

..... lantmätare.

G. H.

J. H.

Fullmakt.

(Får ej avskiljas från kallelsen)

för

Karl Zetterberg Fegärde Njutånger

att vid ovannämnda förrättning min sammanträde vår talan föra och rätt bevaka, ävensom att å mina våra vägnar ingå förening i frågor, som vid förrättningen förekomma. — Ombudets laga åtgärder godkännas.

Njutånger

den 2 mars 1960

Nils Emil Johansson

Ida Johansson

Bevittnas:

Siva Sjoberg

Emor Sjoberg

I+P
= 1 1/2

LANTMÄTERIET

Kallelse till sammanträde.

Dnr.

Till

Fröken Emma Spännare

Kyrkbyn

Njutånger

Sammanträde för gränsbestämning berörande Fägarde 1²⁵, 1¹⁰⁸, 1¹³⁰, 1¹⁴³, 1¹⁴⁶, 1¹⁵³,
2¹, Furumo 1¹, Kyrkbyn 3¹⁹⁻²⁰, 4¹, 4¹¹, 4¹³, 4¹⁵, 4¹⁷, 4¹⁹, Sundsätter 2⁷, 2¹⁴ samt
samfällad mark för Fägarde och Sundsätters byar i Njutångers socken

har blivit utsatt att hållas —

onsdagen den 2 mars 1960 kl. 9.00 i Folkets Hus, Njutånger.

Härvid förekommer till behandling bland annat:

Såsom uppgiven sakägare kallas Ni till sammanträdet och anmanas att därvid förete tillgängliga
åtkomsthandlingar, handlingar rörande servitut samt kartor och lantmäterihandlingar angående område,
som beröres av förrättningen.

Därest inställelse sker genom ombud, skall fullmakt i huvudskrift företes. Om så anses lämpligt kan
fullmaktsformuläret nedan ifyllas och användas. Härvid bör särskilt observeras att fullmakten icke får
avskiljas från kallelsen.

På tjänstens vägnar:

Håkan Zetterberg e.u.
lantmätare. Y. H.

Fullmakt.

(Får ej avskiljas från kallelsen)

för Gunnar Enström
att vid ovannämnda förrättning min talan föra och rätt bevaka, ävensom att å mina vägnar ingå
sammanträde-vår förening i frågor, som vid förrättningen förekomma. — Ombudets laga åtgärder godkännas.
våra

Njutångers den 2 Mars 1960

Emma Spännare

Bevittnas:

Galla Enström

Blanketten kan användas för utskrift samtidigt med blankett 0205. Fönsterkuvert format C 65 (centralupph. nr 407.72) kan användas.

I+P
s=1 1/2

LANTMÄTERIET

Kallelse till sammanträde.

Dnr.

Till

Byggmäst. Erik Engnell o.h.h. Anna-Lisa

Fegärde

Njutångär

Sammanträde för gränsbestämning berörande Fegärde 1²⁵, 1¹⁰⁸, 1¹³⁰, 1¹⁴³, 1¹⁴⁶, 1¹⁵³,
2¹, Furumo 1¹, Kyrkbyn 3¹⁹⁻²⁰, 4¹, 4¹¹, 4¹³, 4¹⁵, 4¹⁷, 4¹⁹, Sundsätter 2⁷, 2¹⁴ samt
omförd mark för Fegärde och Sundsätters byar i Njutångers socken

har blivit utsatt att hållas —

onsdagen den 2 mars 1960 kl. 9.00 i Folkets Hus, Njutångär.

Härvid förekommer till behandling bland annat:

Såsom uppgiven sakägare kallas Ni till sammanträdet och anmanas att därvid förete tillgängliga
åtkomsthandlingar, handlingar rörande servitut samt kartor och lantmäterihandlingar angående område,
som beröres av förrättningen.

Därest inställelse sker genom ombud, skall fullmakt i huvudskrift företes. Om så anses lämpligt kan
fullmaktsformuläret nedan ifyllas och användas. Härvid bör särskilt observeras att fullmakten icke får
avskiljas från kallelsen.

På tjänstens vägnar:

Håkan Zetterberg e.u.
lantmätare. J.H.

Fullmakt.
(Får ej avskiljas från kallelsen)

för Erik Engnell, Byggnads
att vid ovannämnda förrättning min talan föra och rätt bevaka, ävensom att å mina vägnar ingå
sammanträde vår förening i-frågor, som vid förrättningen förekomma. — Ombudets laga åtgärder godkännas.

Njutångär den 2 mars 1960

Erik Engnell

Annadisa Engnell

Bevittnas:

David Edström

Byggnads

Blanketten kan användas för utskrift samtidigt med blankett 0205. Fönsterkuvert format C 65 (centralupph. nr 407.72) kan användas.

M+P
t=1 1/2

LANTMÄTERIET

Kallelse till sammanträde.

Dnr.

Till

Herr Sven Georg Olssons dödsbo
Elin Olsson
Ingegärd Margareta Olsson

Snäckmor

Njutånger

Sammanträde för gränsbestämning berörande Fägärde 1²⁵, 1¹⁰⁸, 1¹³⁰, 1¹⁴³, 1¹⁴⁶, 1¹⁵³,
2¹, Furumo 1¹, Kyrkbyn 3¹⁹⁻²⁰, 4¹, 4¹¹, 4¹³, 4¹⁵, 4¹⁷, 4¹⁹, Sundsätter 2⁷, 2¹⁴ samt
samfällid mark för Fägärde och Sundsätters byar i Njutångers socken.

har blivit utsatt att hållas —

onsdagen den 2 mars 1960 kl. 9.00 i Folkets Hus, Njutånger.

Härvid förekommer till behandling bland annat:

Såsom uppgiven sakägare kallas Ni till sammanträdet och anmanas att därvid förete tillgängliga
åtkomsthandlingar, handlingar rörande servitut samt kartor och lantmäterihandlingar angående område,
som beröres av förrättningen.

Därest inställelse sker genom ombud, skall fullmakt i huvudskrift företes. Om så anses lämpligt kan
fullmaktsformuläret nedan ifyllas och användas. Härvid bör särskilt observeras att fullmakten icke får
avskiljas från kallelsen.

På tjänstens vägnar:

HÅKAN ZETTERBERG

..... lantmätare. **O.U.**
S.H.

Fullmakt.
(Får ej avskiljas från kallelsen)

för Rudolf Andersson
att vid ovannämnda ~~förrättning~~ min sammanträde vår talan föra och rätt bevaka, ävensom att å ~~minna~~ våra vägnar ingå
förening i frågor, som vid förrättningen förekomma. — Ombudets laga åtgärder godkännas.

Njutångers den 2 mars 1960

Ingegärd Andersson

Elin Olsson

Bevittnas:

Måta Svedman

Johan Svedman

Blanketten kan användas för utskrift samtidigt med blankett 0205. Fönsterkuvert format C 65 (centralupph. nr 407.72) kan användas.

LANTMÄTERIET

Kallelse till sammanträde.

Dnr.

Till

Sara Johanna Backmans dödsbo

Sundsätter

Njutånger

Sammanträde för gränsbestämning berörande Fägärde 1²⁵, 1¹⁰⁸, 1¹³⁰, 1¹⁴³, 1¹⁴⁶, 1¹⁵³, 2¹, Furumo 1¹, Kyrkbyn 3¹⁹⁻²⁰, 4¹, 4¹¹, 4¹³, 4¹⁵, 4¹⁷, 4¹⁹, Sundsätter 2⁷, 2¹⁴ samt samfälld mark för Fägärde och Sundsätters byar i Njutångers socken.

har blivit utsatt att hållas —

onsdagen den 2 mars 1960 kl. 9.00 i Folkets Hus, Njutånger.

Härvid förekommer till behandling bland annat:

Såsom uppgiven sakägare kallas Ni till sammanträdet och anmanas att därvid förete tillgängliga åtkomsthandlingar, handlingar rörande servitut samt kartor och lantmäterihandlingar angående område, som beröres av förrättningen.

Därest inställelse sker genom ombud, skall fullmakt i huvudskrift företes. Om så anses lämpligt kan fullmaktsformuläret nedan ifyllas och användas. Härvid bör särskilt observeras att fullmakten icke får avskiljas från kallelsen.

På tjänstens vägnar:

Håkan Zetterberg

lantmätare.

e. u.

J. H.

Fullmakt.

(Får ej avskiljas från kallelsen)

för Sara Olof Backman Sundsätter
att vid ovannämnda ^{förrättning min} sammanträde vår talan föra och rätt bevaka, ävensom att å ^{mina} våra vägnar ingå förening i frågor, som vid förrättningen förekomma. — Ombudets laga åtgärder godkänns.

Njutånger

den

6-319 60Thora MagnussonElsa Andersson

Bevittnas:

Magnus MagnussonBirgitta Gustafsson

✓

M+P
= 1 1/2

LANTMÄTERIET

Kallelse till sammanträde.

Dnr.

NJUTÅNGERS KOMMUNALKONTOR
IGGESUND

16 FEB. 1960

Till

Njutångers kommun

Kommunalkontoret

Iggesund

Sammanträde för gränsbestämning berörande Fägärde 1²⁵, 1¹⁰⁸, 1¹³⁰, 1¹⁴³, 1¹⁴⁶, 1¹⁵³,
2¹, Furumo 1¹, Kyrkbyn 3¹⁹⁻²⁰, 4¹, 4¹¹, 4¹³, 4¹⁵, 4¹⁷, 4¹⁹, Sundeätter 2⁷, 2¹⁴ samt
samfällad mark för Fägärde och Sundeätters byar i Njutångers socken.

har blivit utsatt att hållas —

onsdagen den 2 mars 1960 kl. 9.00 i Polkete Hus, Njutånger.

Härvid förekommer till behandling bland annat:

Såsom uppgiven sakägare kallas Ni till sammanträdet och anmanas att därvid förete tillgängliga
åtkomsthandlingar, handlingar rörande servitut samt kartor och lantmäterihandlingar angående område,
som beröres av förrättningen.

Därest inställelse sker genom ombud, skall fullmakt i huvudskrift företes. Om så anses lämpligt kan
fullmaktens formuläret nedan ifyllas och användas. Härvid bör särskilt observeras att fullmakten icke får
avskiljas från kallelsen.

På tjänstens vägnar:

HÅKAN ZETTERBERG

..... lantmätare. **e.u.**
S.H.

Fullmakt.
(Får ej avskiljas från kallelsen)

för Kommunalnämndsordf. Yngve Knutsson
att vid ovannämnda ~~förrättning~~ ^{min} sammanträde vår talan föra och rätt bevaka, ävensom att å ^{mina} våra vägnar ingå
förening i frågor, som vid förrättningen förekomma. — Ombudets laga åtgärder godkännas.

Iggesund den 26 febr. 19 60

Njutångers Kommunalnämnd

Bevittnas:

Blanketten kan användas för utskrift samtidigt med blankett 0205. Fönsterkuvert format C 65 (centraluppl. nr 407.72) kan användas.


SRA

Fastighetsförteckning.

Fastighet	Ägare	Lagfart
Furumo 1 ¹	Elin Olsson & $\frac{1}{2}$	1938 17/8 62
	Ingegärd Margareta Olsson & $\frac{1}{2}$	1938 17/8 62 $\frac{1}{2}$
Fägärde 1 ²⁵	Erik David Edström o.h.h. Mildred Linnéa	1938 2/2 5
" 1 ¹⁰⁸	Nils Emil Johansson o.h.h. Ida Konstancoe Ingeborg	1935 7/8 78
" 1 ¹³⁰	Lars Viktor Svedman o.h.h. Hilma Lavinia	1943 4/8 61
" 1 ¹⁴³	Albin Mårtensson o.h.h. Svea	1947 4/6 54
" 1 ¹⁴⁶	Erik Ivar Robert Norberg o.h.h. Svea Johanna	1950 17/5 215
" 1 ¹⁵³	Bengt Roland Andersson	1950 4/1 5
" 2 ¹	Ragnar Lindberg o.h.h. Elvan	1949 1/6 217
Kyrkbyn 3 ¹⁹	Carl Andrén o.h.h. Karolina	1939 18/10 115
" 3 ²⁰	Robert Söderström	1939 18/10 116
" 4 ¹	Erik Wiik o.h.h. Maja	1948 7/7 288
" 4 ¹¹	Sixten Eriksson	1959 1/7 264
" 4 ¹³	Erik Alfred Norell o.h.h. Eva	1950 12/4 162
" 4 ¹⁵	Gunnar Enström o.h.h. Anna K.	1947 18/6 55
" 4 ¹⁷	Erik Engnell o.h.h. Anna-Lisa	1956 1/2 30
" 4 ¹⁹	Emma Spännare	1947 10/12 122
Sundsätter 2 ⁷	Brita Kajsa Bodén & $\frac{1}{2}$	1951 4/4 108
	Erik Johan Bodén, Sven Bodén, Per Bodén & $\frac{1}{2}$	1952 30/1 64
" 2 ¹⁴	Sara Johanna Beckmans, f. Lindberg, dödsbo.	1939 26/4 55

Söderhamn den 10 februari 1960.

På tjänstens vägnar:



Lantmätare.

 Kontroll
 21/1/60

Dnr

Bil. 8.

Kungörelse.

Anslagsbevis

Lantmäterisammanträde hålles onsdagen den 2 mars 1960 kl. 9.00 i Folkets Hus, Njutånger, för gränsbestämning berörande Fägärde 1²⁵, 1¹⁰⁸, 1¹³⁰, 1¹⁴³, 1¹⁴⁶, 1¹⁵³, 2¹, Furumo 1¹, Kyrkbyn 3¹⁹⁻²⁰, 4¹, 4¹¹, 4¹³, 4¹⁵, 4¹⁷, 4¹⁹, Sundsätter 2⁷, 2¹⁴ samt samfälld mark för Fägärde och Sundsätter byar i Njutångers socken.

Enär förrättningen berör mark samfälld för flera än tio fastigheter med skilda ägare, har särskild kallelse tillställts David Edström, Njutånger, att hos honom hållas tillgänglig för delägarna i samfälligheterna.

Sakägare anmanas att vid sammanträde förete tillgängliga åtkomsthandlingar, handlingar om servitut, kartor och lantmäterihandlingar angående jord som beröres av förrättningen.

Hudiksvall den 12 februari 1960.

På tjänstens vägnar:

Distriktslantmätare.

Anslagen i laga ordning i Njutångers

församling den 14 februari 1960, intygar:

Kyrkoherde v. Pastor Komminister Kyrkoadjunkt



NJUTÅNGERS KOMMUNKONTOR ✓
IGGESUND
16 FEB. 1960

K u n g ö r e l s e .


Lantmäterisammanträde hålles onsdagen den 2 mars 1960 kl.9.00 i Folkets Hus, Njutånger, för gränsbestämning berörande Fägärde 1²⁵, 1¹⁰⁸, 1¹³⁰, 1¹⁴³, 1¹⁴⁶, 1¹⁵³, 2¹, Furumo 1¹, Kyrkbyn 3¹⁹⁻²⁰, 4¹, 4¹¹, 4¹³, 4¹⁵, 4¹⁷, 4¹⁹, Sundsätter 2⁷, 2¹⁴ samt samfälld mark för Fägärde och Sundsätters byar i Njutångers socken.

Enär förrättningen berör mark samfälld för flera än tio fastigheter med skilda ägare, har särskild kallelse tillställts David Edström, Njutånger, att hos honom hållas tillgänglig för delägarna i samfälligheterna.

Sakägare anmanas att vid sammanträde förete tillgängliga åtkomsthandlingar, handlingar om servitut, kartor och lantmäterihandlingar angående jord som beröres av förrättningen.

Hudiksvall den 12 februari 1960.

På tjänstens vägnar:


Lantmätare.

Härmed intygas att ovanstående kungörelse varit anslagen å kommunens officiella anslagstavla under tiden 16 febr. - 2 mars 1960.

I tjänsten:

NJUTÅNGERS KOMMUNKONTOR


Lars Tinde

kommunalassistent

Distriktslantmätaren i Hudiksvalls södra distrikt har denna /

dag inlämnat nedanstående försändelser för postbehandling:

Antal	A d r e s s a t e n s	
	n a m n	bostad och postadress
1	herr Robert Söderström	Kyrkbyn Njutånger
1	Hem.äg. Erik Vik o.h.h. Maja	" "
1	Herr Sixten Eriksson	" "
1	Finmek. Erik Alfred Norell o.h.h. Eva	" "
1	Stuv. arb. Gunnar Enström o.h.h. Anna	Mössön "
1	Byggmäst. Erik Engnell o.h.h. Anna-Lisa	Fegärde "
1	Fröken Emma Spännare	Kyrkbyn "
1	F.hem.äg. Carl Andréns dödsbo	" "
1	Hem.äg. David Edström o.h.h.	Fegärde "
1	Stuv. arb. Nils Emil Johansson o.h.h.	
	Ida K. Ingeborg	" "
1	Verkst. arb. Lars Viktor Svedman o.h.h.	
	Hilma	" "
1	Herr Albin Mårtensson o.h.h. Svea	" "
1	Herr Erik Ivar Robert Norberg o.h.h.	
	Svea	" "
1	Herr Bengt Roland Andersson	" "
1	Herr Ragnar Lindberg o.h.h. Elvan	Snäckmor "
1	Frö Brita Kajsa Bodén	Sundsätter "
1	Herr Erik Johan Bodén	" "
1	Herr Sven Bodén	" "
1	Herr Per Bodén	" "
1	Sara Johanna Backmans dödsbo	" "
1	Njutångers kommun	Kommunalkontoret Iggesund
1	Herr Sven Georg Olssons dödsbo Elin Olsson Ingegärd Margareta Olsson	Snäckmor Njutånger
22		



K o o r d i n a t f ö r t e c k n i n g

Punkt nr	X	Y
1	3956.00	7363.11
2	3993.85	7405.10
3	4019.06	7432.91
4	4030.62	7373.79
5	3690.55	7541.23
6	3642.91	7531.70
7	3634.85	7560.60
8	3631.91	7589.06
9	3635.63	7594.24
10	3685.20	7568.11
11	3633.28	7543.44
12	3629.66	7545.60
13	3593.18	7539.26
14	3387.46	7601.63
15	3389.02	7570.77
16	3416.69	7559.41
17	3421.85	7608.54
20	2689.81	8049.59
21	2725.63	8009.00
22	2734.07	8027.13
23	2741.97	8038.63
24	2749.97	8047.05
25	2829.66	7883.13
26	2866.47	7898.57
27	2856.14	7919.12

Hudiksvall den 2 mars 1960

På tjänstens vägnar:

Niklas Jettberg
Lantmätare.

Eje Erik

Mätningstekniker.

Avsänd den 15 mars 1960

RÄKNING

till Njutångers kommun, Kommunalkontoret, Iggesund

Där ej ersättning uttagits genom postförskott skall, även om anmärkning göres mot räkning eller besvär anföres över förrättning, betalning erläggas till lantmäteristyrelsen genom insättning å postgirokonto nr 15673 inom fyra veckor efter det att räkning eller annan underrättelse om betalningsskyldigheten avsänts till vederbörande sakägare eller överlämnats till honom.

Vill betalningsskyldig framställa anmärkning mot räkning, skall detta göras hos lantmäteristyrelsen Box 16331, Stockholm 16, snarast möjligt och senast inom tre veckor från det betalning erlagts.

A n m. Är fråga om förrättning, skall besvär över beslut om fördelning mellan sakägare av förrättningskostnad anföras hos vederbörande ägodelningsrätt (undantagsvis magistrat eller länsstyrelse) på sätt framgår av vid förrättningen fört protokoll

DEBET

Dnr 18/59	
Ersättning för gränsbestämning berörande Fägärde 1 ²⁵ , 1 ¹⁰⁸ , 1 ¹³⁰ , 1 ¹⁴³ , 1 ¹⁴⁶ , 1 ¹⁵³ , 2 ¹ , Kyrkbyn 3 ¹⁹ , 3 ²⁰ , 4 ¹ , 4 ¹¹ , 4 ¹³ , 4 ¹⁵ , 4 ¹⁷ , 4 ¹⁹ , Furumo 1 ¹ , Sundsätter 2 ⁷ , 2 ¹⁴ och samfälld mark för Fägärde och Sundsätters byar i Njutångers socken.	
Grundavgift	90:-
Tilläggsavgift, fast tillägg	50:-
" 0,9 km mätt och utstakad gräns	144:-
50 % tillägg å 284:-	142:-
Tidersättning för rekonstruktion av vissa av förrättningen ej berörda gräns- punkter, mätningstekniker 25 timmar å 17:-	425:-
Summa kronor	851:-
Inbetalningskort.	

Räkningens nummer skall angivas å inbetalnings- eller girakortets kupong.