

Skogsanalys

2024-12-09

Berörda fastigheter

ÅRJÄNG ÅRJÄNG 1:184>1,2
(Fastighet)

Skogliga grunddata

Beräkning av skattade skogliga nyckeltal utifrån Skogsstyrelsens skogliga grunddata. Värden under överskriften "Original" redovisar ursprungsvärden från skattningarna. För siffror under "Efter avverkning" har slutavverkad skog redovisad av Skogsstyrelsen tagits bort från beräkningarna. Observera att tillväxtberäkningar på skogen ej har applicerats på siffrorna utan siffrorna är aktuella för det givna referensåret.

Total areal:	3,2 ha
Total skogsareal:	3 ha
Produktiv skogsareal:	3 ha
Lövad säsong:	Nej
Laserskanning utförd:	2020-02

	Original	Efter avverkning
Total volym:	727 m ³ sk	353 m ³ sk
Produktiv volym:	726 m ³ sk	352 m ³ sk
Total volym/ha:	243 m ³ sk	118 m ³ sk
Produktiv volym/ha:	245 m ³ sk	119 m ³ sk
Total medelhöjd:	21 m	20 m
Produktiv medelhöjd:	21 m	20 m
Total medeldiameter:	0,26 m	0,25 m
Produktiv medeldiameter:	0,26 m	0,25 m





Trädslagsfördelning

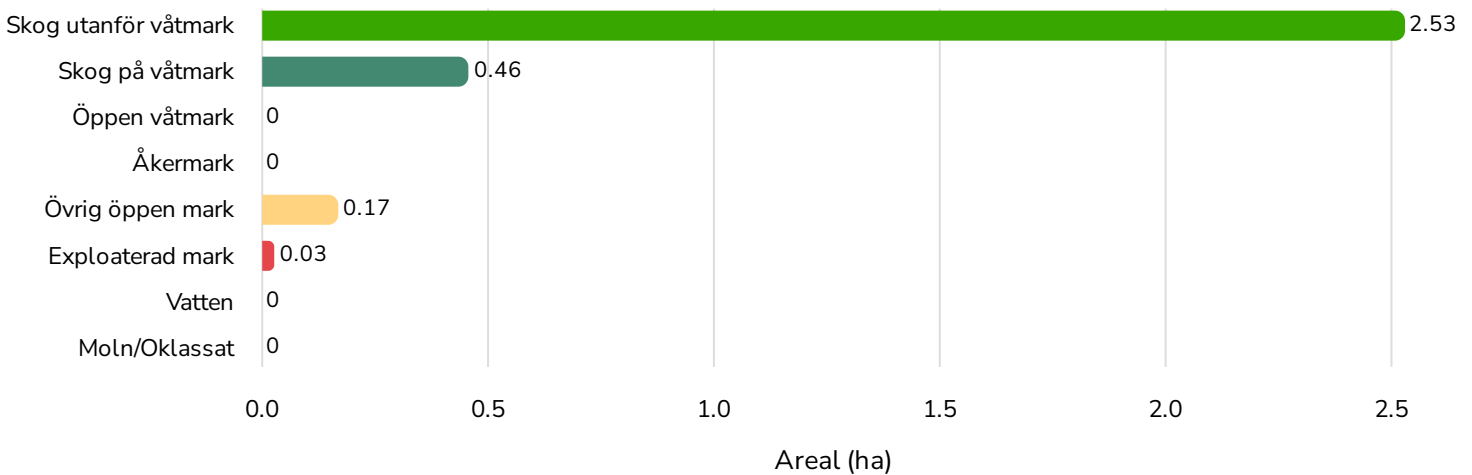
Anger trädslagsfördelning som kategoriserats till åtta olika skogstyper. Även en fördelning över marktperna för valt område visas. Redovisade siffror är beräknade utifrån Nationella Marktäckedata (NMD), som är en nationell kartprodukt med 10 x 10 meters upplösning. Detta innebär att lokala skillnader mot inventeringar med högre detaljgrad kan uppstå.

Trädslagsfördelningen är baserad på produktiv skogsmark enligt NMD. Korrigering av trädslagsfördelningen görs där avverkningar utförts efter 2017-01-01.

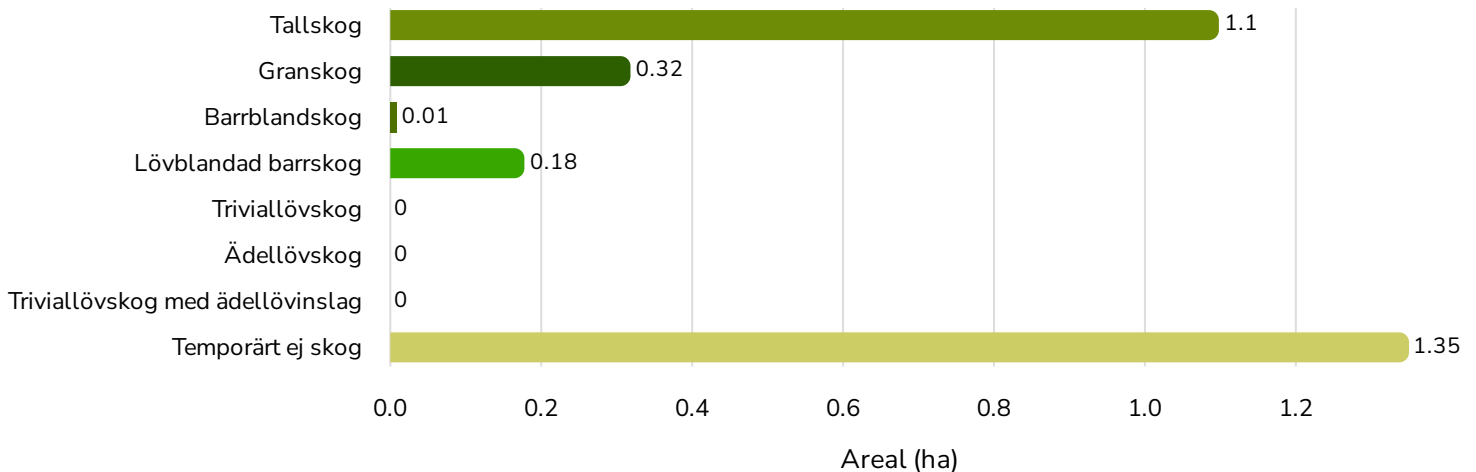
Areal 3,2 ha

Referensår 2018

Arealfördelning



Trädslagsfördelning



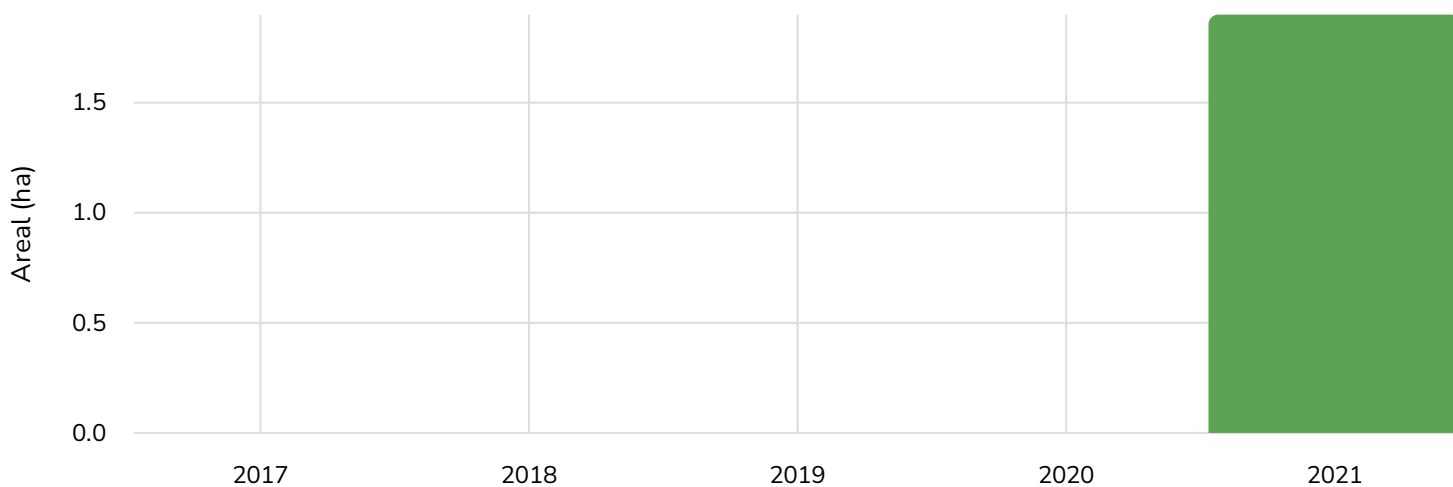


Sammanställning avverkningsanmälningar

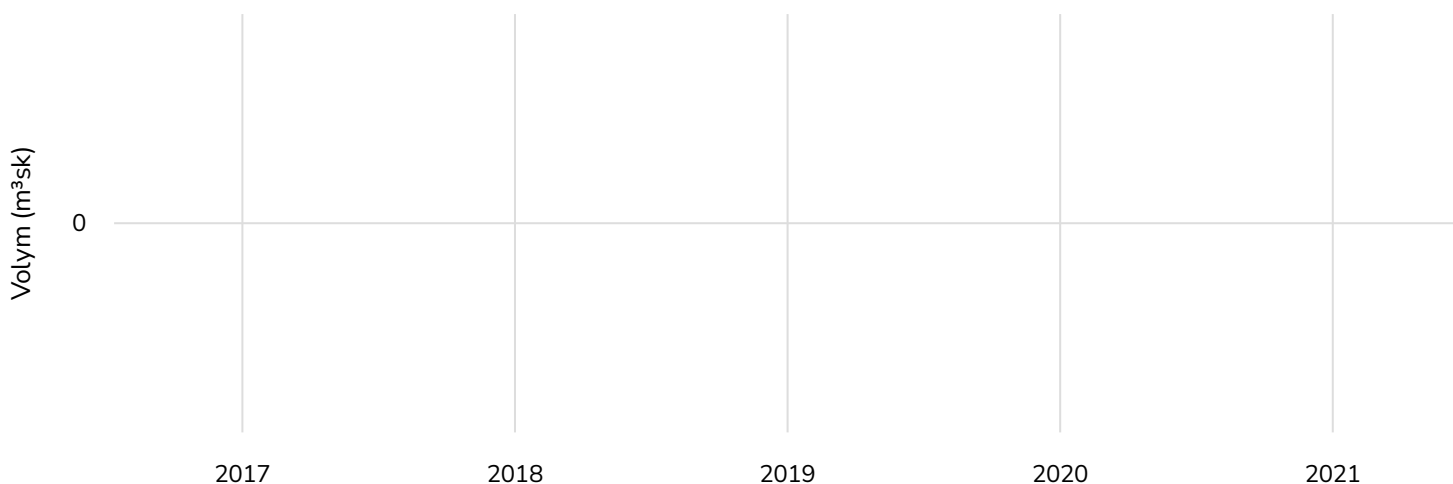
Redovisning av avverkningsanmälningar inom det valda området. Informationen kommer från Skogsstyrelsen och visar registrerade avverkningsanmälningar. Avverkningsanmälningar krävs för avverkningar större än 0,5 hektar och är giltiga i 5 år. När avverkningen registrerats som utförd tas avverkningsanmälan bort. Volymer beräknas från senaste laserskanningen. Volym markerad med "-" indikerar att avverkningsanmälan ligger kvar trots att en utförd avverkning registrerats inom det avverkningsanmälda området.

Datum	Orsak	Areal	Volym
2021-11-03	Föryngringsavverkning	1,9 ha	-

Areal



Volym

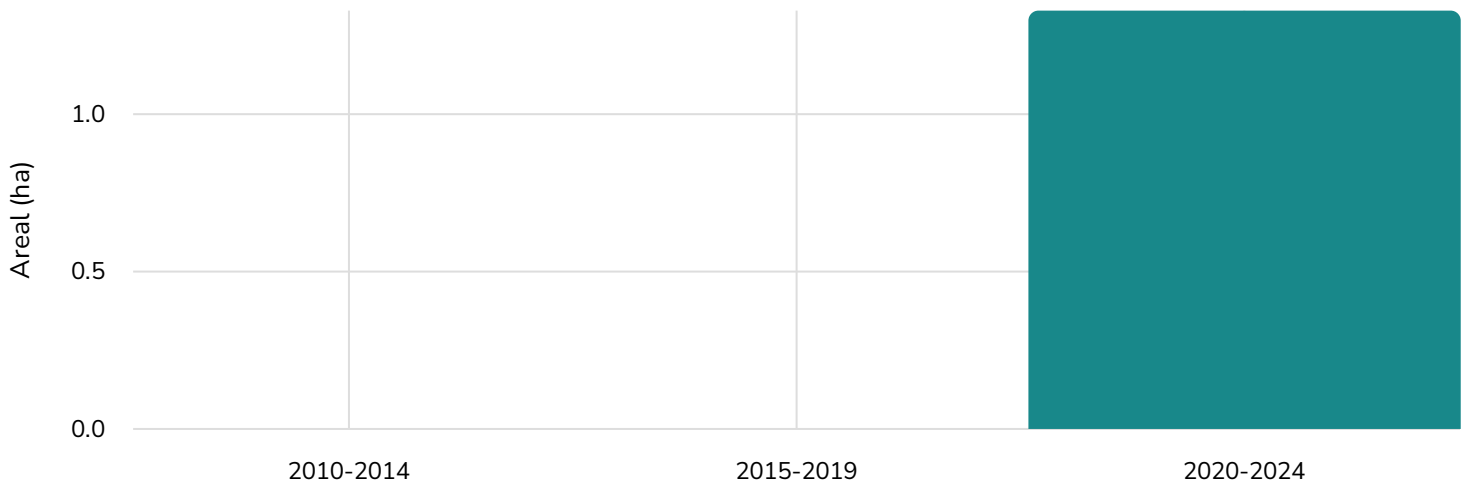


Sammanställning utförda avverkningar

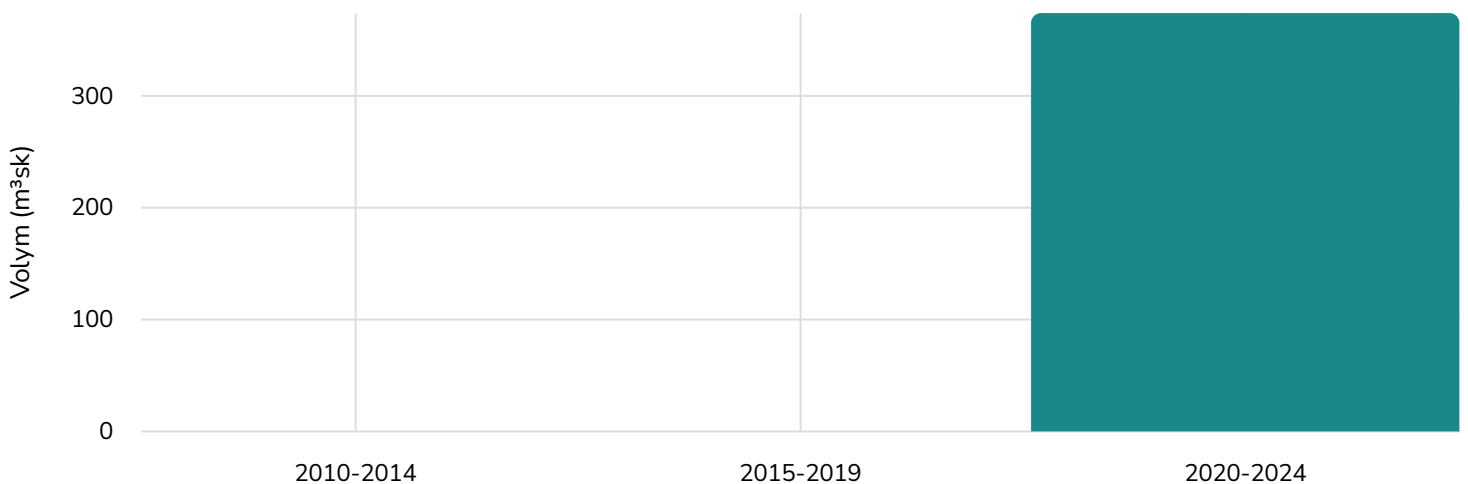
Redovisning av det valda områdets påverkan av slutavverkningar. Informationen kommer från Skogsstyrelsens data "Utförda avverkningar" som skapas med hjälp av satellitbildaanalyser. Statistiken gäller slutavverkningar och inte gallringar. Områden mindre än 0,5 hektar finns inte med i informationen. Volym markerad med "-" indikerar att avverkningen utförts innan laserskanning.

Avverkningsdatum	Areal	Volym
2022-06-23	1,3 ha	374 m ³ sk

Areal



Volym



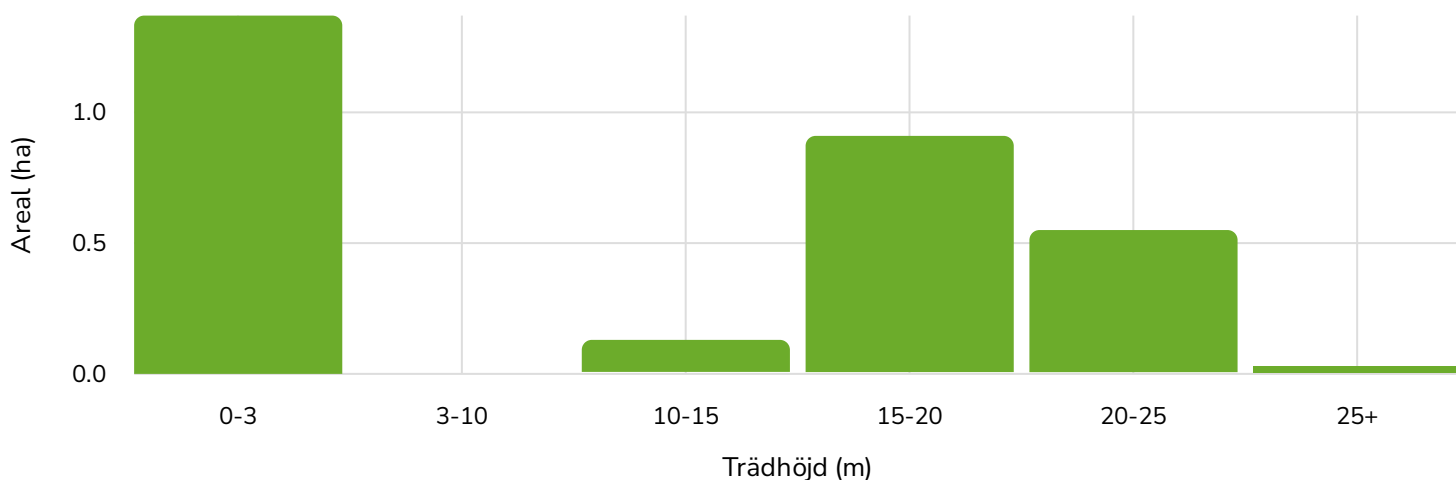


Huggningsklasser

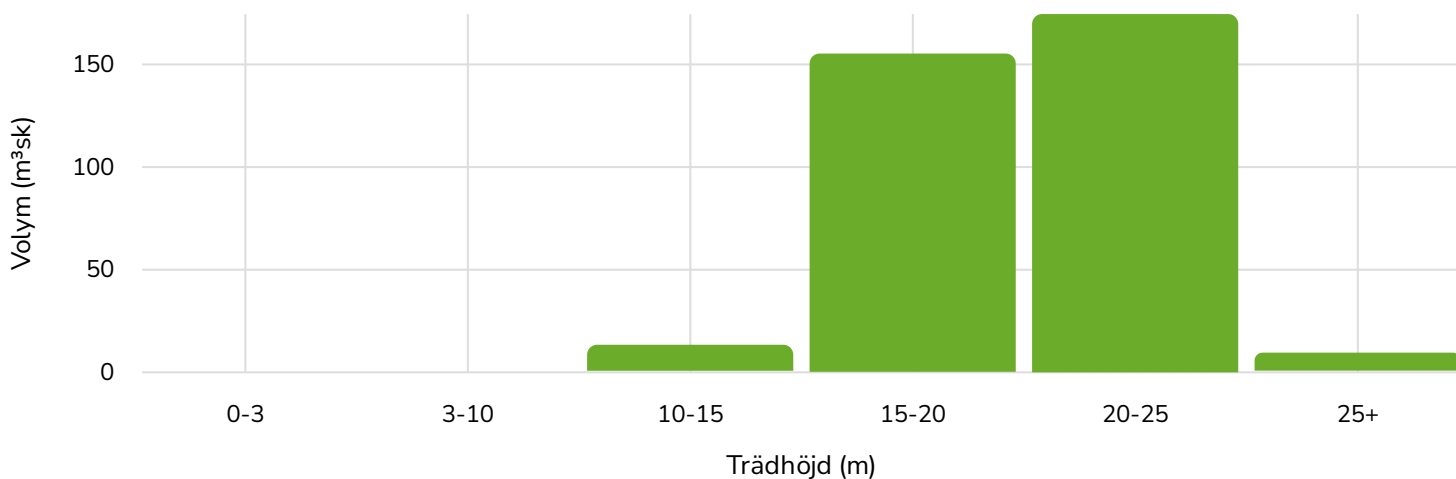
En analys över skogens indelning i olika huggningsklasser. Trädhöjden är en styrande parameter för analysen. Förändringar i skogsbeståndet i området efter referensåret har ej fångats i redovisade värden. Huggningsklasserna skall ses som en grov indikation på valt områdes skogliga sammansättning.

Medelhöjd	19,7 m
Referensdatum	2020-02
Lövad säsong	Nej

Areal



Volym



Skyddade områden

En analys av skyddade områden och områden med naturvärden som det valda området kan beröras av. Utöver skyddsformer med formellt skydd, redovisas även andra områden som kan vara viktiga för naturvårdsinsatser. Skyddsformer på fastigheter kan överlappa varandra. Total areal visar hur stor del som berörs av skyddsformer.

Fastigheten saknar skyddade områden.



Skogsanalys

