



UDDEVALLA BERGA 2:6


Skannad/Insamlad


2021-01-30

Framskrivning

2024-06-28


 Uppskattat virkesförråd, total
1 861 m³sk

 Uppskattat virkesförråd, medel
143 m³sk/ha

 Total areal
29 ha

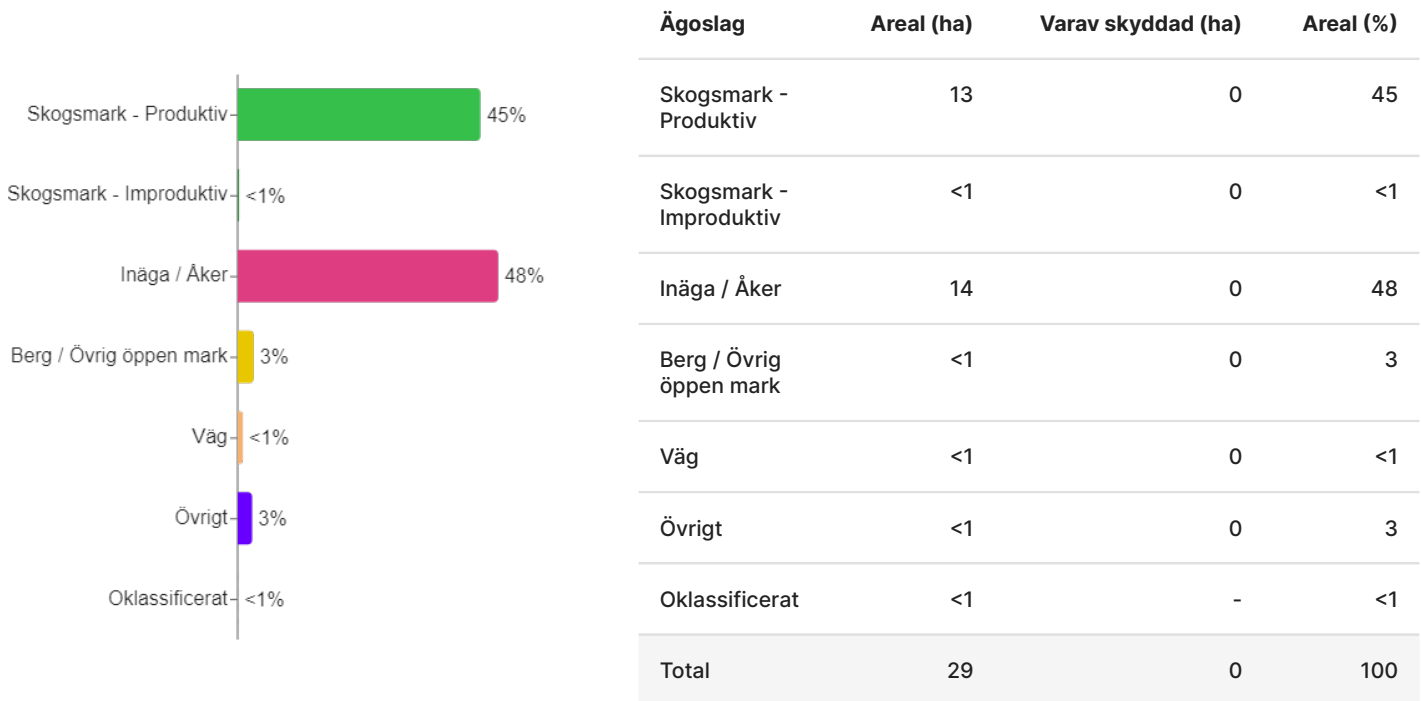
 Uppskattad löpande tillväxt
128,1 m³sk/år

 Uppskattad medelbonitet
7,6 m³sk/ha/år

 Medelståndortsindex
T24/G30

Producerad och sammanställd i Skogshubben. Kontrollera alltid i fält. För mer info se www.skogshubben.se. © Ecotype AB

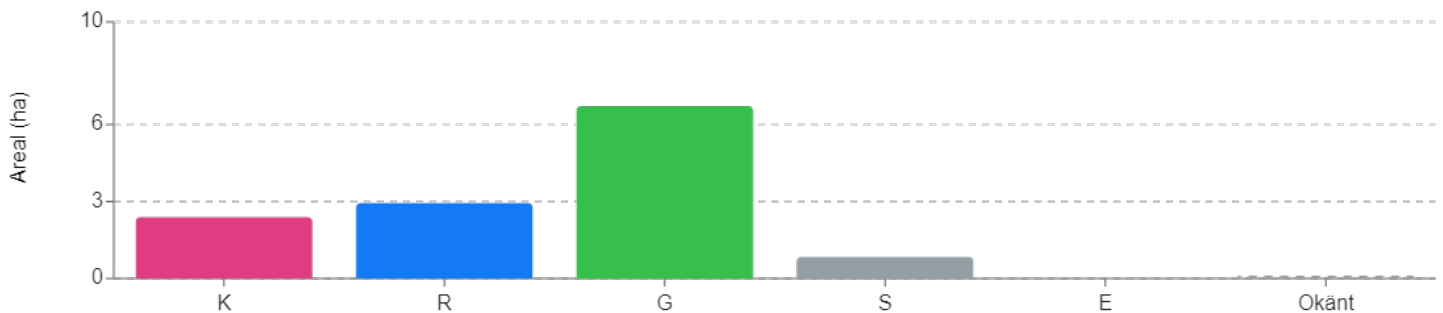
Arealer

Uppskattad fördelning av olika ägoslag.



Huggningsklasser

Ingen hänsyn till NO och NS.



Huggningsklass	Areal (ha)	Areal (%)	Volym (m ³ sk)
K	2	19	0
R	3	23	269
G	7	52	1 277
S	<1	6	306
E	0	0	0
Okänt	<1	<1	9

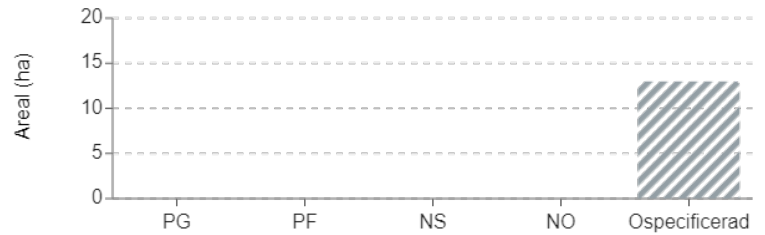
Uppskattat virkesförråd

Volym



Trädslag	Volym (m ³ sk)	Volym (%)
Tall	479	26
Gran	760	41
Löv	354	19
Okänt	269	14
Total	1 861	100

Målklasser



Målklass	Areal (ha)	Areal (%)
PG	0	0
PF	0	0
NS	0	0
NO	0	0
Ospecificerad	13	100

Slutavverkningsmogen skog

Uppskattad skog som har uppnått lägsta slutavverkningsålder.

Trädslag	Areal (ha)	Volym (m ³ sk)
Tall	<1	65
Gran	<1	280
Löv	<1	31
Total	1	376

Avverkningar

Anmälda och utförda avverkningar hämtade från Skogsstyrelsen.

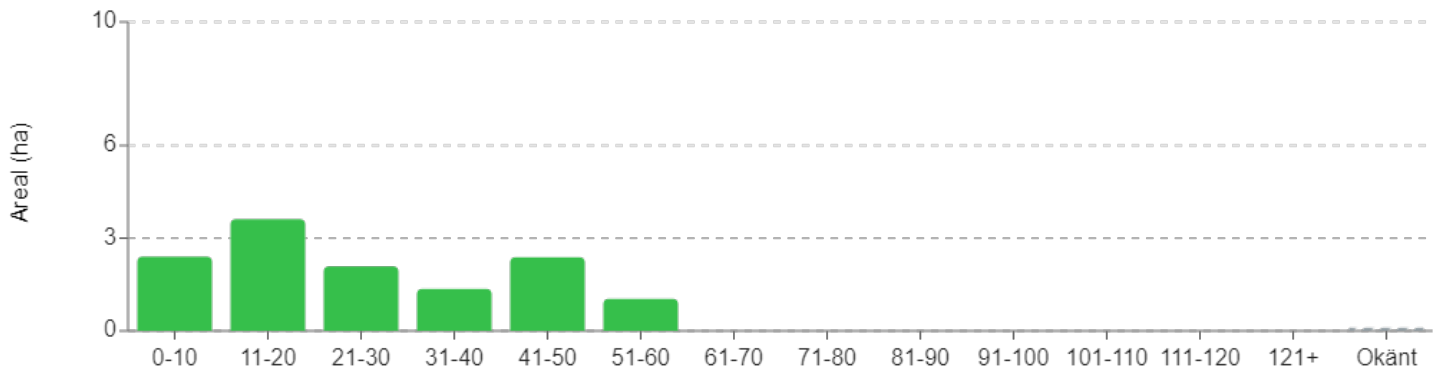
År	Anmält	Utfört
2021	0,0 ha	2,3 ha
2011	Data saknas	1,1 ha
2002	Data saknas	1,3 ha



Uppskattat bundet kol i skogsmark
1 544 ton

Åldersfördelning

Uppskattad fördelning av åldrar.



Åldersklass	Areal (ha)	Areal (%)	Volym (m ³ sk)	Volym (%)
0-10	2	19	0	0
11-20	4	28	383	21
21-30	2	16	370	20
31-40	1	10	298	16
41-50	2	18	462	25
51-60	1	8	339	18
61-70	0	0	0	0
71-80	0	0	0	0
81-90	0	0	0	0
91-100	0	0	0	0
101-110	0	0	0	0
111-120	0	0	0	0
121+	0	0	0	0
Okänt	<1	<1	9	<1

Skyddad natur

Notera att arealer för skyddad natur kan överlappa varandra.

Ingen skyddad natur.