









-  Vägområde, kommunalt huvudmannaskap
-  Vägområde, gemensamhetsanläggning
-  Naturområde, kommunalt huvudmannaskap
-  Befintlig byggnad
-  Tomt, kvartersmark
-  Teknisk anläggning, transformatorstation

1:2000 (A1) 1:4000 (A3)

Beteckningsbeskrivning enligt HMK-Ka. Skala 1:3000 @ A1. Grundkartan upprättad av Metria, Katrineholm genom revidering och komplettering av fotogrammetriskt framställd primärkarta. Koordinat- och projektionssystem SWEREF 99 18 00. Höjdsystem RH 2000. Byggnadernas begränsningslinjer för fotogrammetriskt karterade utgöres av horisontalprojektionerna från takens ytterkanter, för geodetiskt mätta av fasaderna. Kurvbilden är genererad från NH-data. Fastighetsredovisningen hänför sig till 2017-05-08.

Karin Söderström



Till planen hör: Planprogram X Planbeskrivning	Behovsbedömning Miljökonsekvensbeskrivning X Fastighetsförteckning Samrådsredogörelse	X Plankarta med bestämmelser X Gatukostnadsutredning Illustrationskarta Utlåtande efter granskning
Illustrationsplan för		Antagandehandling
Överåda 3:55 m.fl. Åda fritidshusområde		Beslutsdatum
Trosa kommun, Södermanlands län		Samråd
Upprättad 2018-04-27		Granskning
Maria Hjort, Norconsult AB Planeringsarkitekt		Godkännande
Linda Axelsson Planchef		Antagande
		Laga kraft
		Instans
		BN
		BN