



Ärende	Fastighetsreglering som berör Möckleryd 1:3, 1:16, 1:17 och Torhamn 9:2		
Ärendenummer	Kommun	Aktbeteckning	Infört i fastighetsregistret
K14456	Karlskrona	1080-15/19	2015-05-13
	Län		
	Blekinge		

### Handlingar i akten

Handling	Aktbilaga
Förrättningskarta, A3L	KA1
Beskrivning	BE1
Teknisk beskrivning	TBE1
Protokoll	PR1
Ansökan	A1
Medgivande från rättighetshavare Karlskrona kommun	MR1
Medgivande från rättighetshavare E.ON	MR2
Överenskommelse Torhamn 9:2	ÖK1
Dagboksblad	DA1

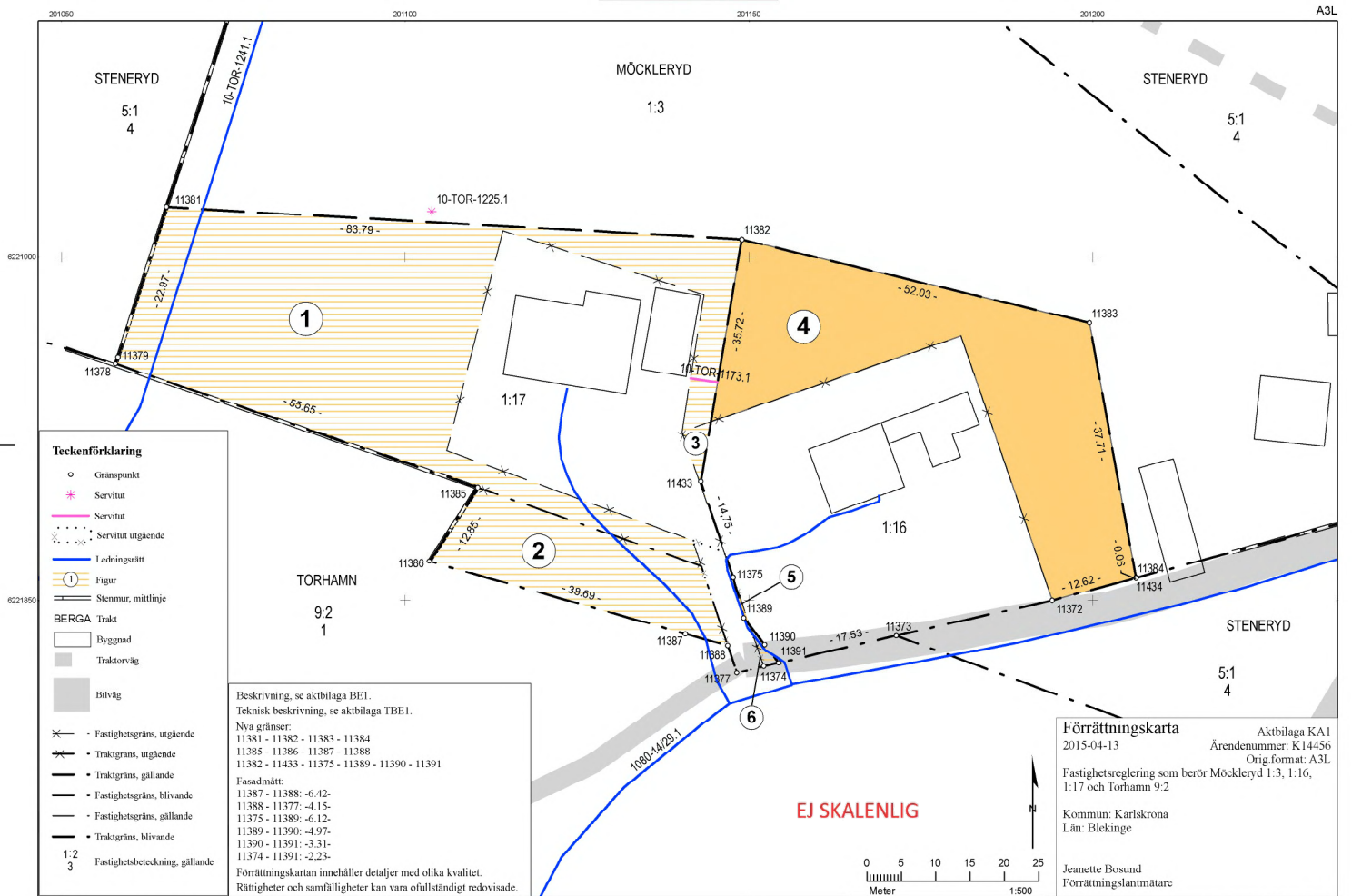
### **Beslut att följande handlingar gallras**

Bekräftelse av ansökan	
Förfrågan om medgivande från rättighetshavare	
Skrivelser	
Underrättelser om avslutad förrättning	

Denna handling har undertecknats elektroniskt av

*Jeanette Bosund*







## Beskrivning

2015-04-13

Ärendenummer

K14456

Förrättningslantmätare

Jeanette Bosund

Ärende Fastighetsreglering som berör Möckleryd 1:3, 1:16, 1:17 och Torhamn 9:2

Kommun: Karlskrona

Län: Blekinge

### MÖCKLERYD 1:3

Karin Maria Söderström, lagfaren ägare

Fastighetsreglering	Avstår till Möckleryd 1:16	fig 4	1227 m <sup>2</sup>
	Avstår till Möckleryd 1:17	fig 1	1882 m <sup>2</sup>
	Areal enligt fastighetsregistret efter förrättningen		10576 m <sup>2</sup>

#### Verkan på ledningsrätt: 1080-14/29.1

Ändamål: Tele

Till förmån för: FIBERNÄT TORHAMN VÄST  
 EKONOMISK FÖRENING

Belastar: Möckleryd 1:3, Möckleryd 1:16,  
 Möckleryd 1:17, Torhamn 9:2

#### Verkan på ledningsrätt: 10-TOR-1241.1

Ändamål: Tele

Till förmån för: TeliaSonera Skanova

Belastar: Möckleryd 1:3, Möckleryd 1:17

#### Upphävt servitut: 10-TOR-1225.2

Ändamål: Väg

Gällde till förmån för: Möckleryd 1:3

Belastade: Möckleryd 1:17

### MÖCKLERYD 1:16

Tommy Gustaf Leo Söderström, lagfaren ägare

Fastighetsreglering	Erhåller från Möckleryd 1:3	fig 4	1227 m <sup>2</sup>
	Erhåller från Möckleryd 1:17	fig 5	2 m <sup>2</sup>
	Avstår till Möckleryd 1:17	fig 3	20 m <sup>2</sup>
	Avstår till Möckleryd 1:17	fig 6	7 m <sup>2</sup>
	Areal enligt fastighetsregistret efter förrättningen		2850 m <sup>2</sup>

**Verkan på ledningsrätt: 1080-14/29.1**

Ändamål: Tele

Till förmån för: FIBERNÄT TORHAMN VÄST  
EKONOMISK FÖRENING

Belastar: Möckleryd 1:16, Möckleryd 1:17,  
Torhamn 9:2

---

**MÖCKLERYD 1:17**

Kajsa Myrna Elisabeth Johansson, lagfaren  
ägare

Fastighetsreglering	Erhåller från Möckleryd 1:3	fig 1	1882 m <sup>2</sup>
	Erhåller från Möckleryd 1:16	fig 3	20 m <sup>2</sup>
	Erhåller från Möckleryd 1:16	fig 6	7 m <sup>2</sup>
	Erhåller från Torhamn 9:2	fig 2	442 m <sup>2</sup>
	Avstår till Möckleryd 1:16	fig 5	2 m <sup>2</sup>
	Areal enligt fastighetsregistret efter förrättningen		3573 m <sup>2</sup>

**Förordnande om servitut: 10-IM1-75/1357.1**

Ändamål: Kraftledning

Till förmån för: E.ON Elnät Sverige AB

Belastar: Möckleryd 1:17, Torhamn 9:2

**Verkan på ledningsrätt: 1080-14/29.1**

Ändamål: Tele

Till förmån för: FIBERNÄT TORHAMN VÄST  
EKONOMISK FÖRENING

Belastar: Möckleryd 1:3, Möckleryd 1:16,  
Möckleryd 1:17, Torhamn 9:2

**Upphävt servitut: 10-TOR-1225.2**

Ändamål: Väg

Gällde till förmån för: Möckleryd 1:3

Belastade: Möckleryd 1:17

---

**TORHAMN 9:2**

Magnus Wikdahl, lagfaren ägare

Fastighetsreglering	Avstår till Möckleryd 1:17	fig 2	442 m <sup>2</sup>
	Areal enligt fastighetsregistret efter förrättningen		33 9698 m <sup>2</sup>

**Förordnande om servitut: 10-IM1-75/1357.1**

Ändamål: Kraftledning

Till förmån för: E.ON Elnät Sverige AB

Belastar: Möckleryd 1:17, Torhamn 9:2

**Verkan på ledningsrätt: 1080-14/29.1**

Ändamål: Tele

Till förmån för: FIBERNÄT TORHAMN VÄST  
EKONOMISK FÖRENING

Belastar: Möckleryd 1:3, Möckleryd 1:16,  
Möckleryd 1:17, Torhamn 9:2

---

Denna handling har undertecknats elektroniskt av

*Jeanette Bosund*





## Teknisk beskrivning

2015-04-13

Ärendenummer

K14456

Förrättningslantmätare

Jeanette Bosund

Ärende Fastighetsreglering som berör Möckleryd 1:3, 1:16, 1:17 och Torhamn 9:2

Kommun: Karlskrona

Län: Blekinge

Koordinatsystem SWEREF 99 15 00

Koordinatkvalitet Inre 50 mm, Yttre 50 mm

Punktnummer	Norr(N)	Öst(E)	Markering
11372	6221850.02	201194.10	Rör i betonggjutning
11373	6221844.90	201171.40	Rör i betonggjutning
11374	6221840.42	201152.15	Rör i betonggjutning, ej återfunnen
11375	6221853.38	201147.67	Rör i betonggjutning, ej återfunnen
11377	6221839.50	201148.23	Rör i betonggjutning, ej återfunnen
11378	6221884.43	201057.86	Omarkerad punkt
11379	6221885.40	201058.17	Rör i mark
11381	6221907.25	201065.26	Rör i mark, ny
11382	6221902.58	201148.92	Rör i mark, ny
11383	6221890.44	201199.51	Rör i mark, ny
11384	6221853.35	201206.28	Rör i mark, ny
11385	6221866.45	201110.52	Rör i mark, ny
11386	6221855.70	201103.50	Rör i mark, ny
11387	6221845.18	201140.73	Rör i mark, ny
11388	6221843.44	201146.91	Omarkerad punkt, ny
11389	6221847.46	201149.24	Rör i mark, ny
11390	6221843.54	201152.29	Rör i mark, ny
11391	6221840.93	201154.33	Omarkerad punkt, ny
11433	6221867.36	201142.98	Rör i mark, ny
11434	6221853.29	201206.29	Omarkerad punkt, ny

Framställd genom Nymätning och kopiering från registerkarta

Mätmetod Satellitmätning NRTK-tjänst

Denna handling har undertecknats elektroniskt av

*Jeanette Bosund*





**Protokoll**

2015-04-13

Ärendenummer

K14456

Förrättningslantmätare

Jeanette Bosund

Ärende Fastighetsreglering som berör Möckleryd 1:3, 1:16, 1:17 och Torhamn 9:2

Kommun: Karlskrona

Län: Blekinge

Handläggning Utan sammanträde.

Sökande och sakägare

Fastigheter, andel, ägande	Ägare	Anmärkning
Möckleryd 1:17, lagfaren ägare	Kajsa Johansson	Sökande
Möckleryd 1:3, lagfaren ägare	Karin Söderström	Sökande
Möckleryd 1:16, lagfaren ägare	Tommy Söderström	Sökande
Torhamn 9:2, lagfaren ägare	Magnus Wikdahl	Sökande

Hänvisning till författningar mm

FBL Fastighetsbildningslagen (1970:988)

Yrkande

Se ansökan, aktbilaga A1, och överenskommelse om fastighetsreglering, aktbilaga ÖK1. Ansökan har preciserats vid kontakt med sakägare och omfattar ej ändring av servitut för infiltration.

Redogörelse

Ansökan har inkommit om att överföra mark genom fastighetsreglering mellan Möckleryd 1:3, 1:16, 1:17 samt Torhamn 9:2. Ansökan omfattar även upphävande av vägservitut 10-TOR-1225.2, vilket gäller till förmån för Möckleryd 1:3 och belastar Möckleryd 1:17.

Fastighetsbildningsbeslut

**Skäl:**

Marköverföring

Genom fastighetsreglering överförs markområden från Möckleryd 1:3 till Möckleryd 1:16 respektive Möckleryd 1:17. Marköverföring sker även mellan Möckleryd 1:16 och Möckleryd 1:17 samt från Torhamn 9:2 till Möckleryd 1:17. Fastighetsregleringen sker för att anpassa fastighetsindelningen efter rådande användning av marken. Möckleryd 1:3, 1:16 och 1:17 är bebyggda bostadsfastigheter. Befintliga utfarter och anordningar för vatten- och avlopp finns. Fastigheterna blir fortsatt lämpliga för sina ändamål. (FBL 3:1)

Torhamn 9:2 är en obebyggd skogsbruksfastighet och omfattar ca 18 ha skog. Fastigheten är ej varaktigt lämpad för sitt ändamål med avseende på omfång. Fastighetsindelningen förbättras dock och en mer ändamålsenlig fastighetsindelning motverkas inte. (FBL3:9)

Fastighetsbildningen sker utanför detaljplanerat område. Fastighetsbildningen försvårar inte en ändamålsenlig användning av området, orsakar inte olämplig bebyggelse och motverkar inte en lämplig planläggning av området. (FBL 3:3)

Fastighetsbildningen medför inte att möjligheten att ekonomiskt utnyttja skogen undergår försämring av någon betydelse. Fastighetsbildningen medför inte skadlig delning av Torhamn 9:2 (FBL 3:7).

Avtalsservitut för kraftledning berör området som överförs från Torhamn 9:2 till Möckleryd 1:17. E.ON har yrkat att rättigheten ska förordnas att fortsätta att gälla i det överförda området, se aktbilaga MR2. (FBL 7:13/5:33a)

Efter utredning kan konstateras att inga övriga avtalsrättigheter eller fornlämningar berörs av fastighetsbildningen.

*Upphävande av servitut*

Servitut för väg bildades 1976 till förmån för Möckleryd 1:3, belastande Möckleryd 1:17, se akt 10-TOR-1225. Servitutet avser åtkomst av Möckleryd 1:3s markområden norr och väster om Möckleryd 1:17. Då någon väg aldrig byggts inom servitutsområdet har servitutet aldrig nyttjats. Möckleryd 1:3 har tillgång till området direkt från fastigheten och servitutet är därför onyttigt. Överenskommelse om upphävande av servitut, se aktbilaga A1. (FBL 7:8)

**Beslut:**

Fastighetsbildning ska ske enligt förrättningskarta och beskrivning, se aktbilagor KA1 och BE1.

Tillträdesbeslut

Tillträde ska ske när fastighetsbildningsbeslutet har vunnit laga kraft.

Ersättningsbeslut

**Skäl:**

Avseende fastighetsreglering mellan Möckleryd 1:3, 1:16 och 1:17 samt upphävande av servitut, se överenskommelse, aktbilaga A1.

Berörande fastighetsreglering mellan Torhamn 9:2 och Möckleryd 1:17, se överenskommelse, aktbilaga ÖK1. Enligt överenskommelsen ska ägaren av Möckleryd 1:17 betala 20 kr/kvm för den överförda marken till ägaren av Torhamn 9:2. Den överförda arealen uppgår till 442 kvm, vilket resulterar i en ersättning på 8 840 kr.

Fastighetsbildningen är i övrigt väsentligen utan betydelse för

fordringshavare och övriga rättsägare.

**Beslut:**

Någon ersättning ska inte betalas avseende marken som överförs mellan Möckleryd 1:3, 1:16 och 1:17 samt för att servitut upphävs.

Angående fastighetsregleringen mellan Möckleryd 1:17 och Torhamn 9:2 ska Möckleryd 1:17s ägare, Kajsa Johansson, betala 8 840 kronor direkt till Torhamn 9:2s ägare, Magnus Wikdahl.

Ersättningen ska betalas senast 30 dagar efter det att förrättningen har vunnit laga kraft. Om betalning sker därefter betalas ränta enligt 6§ räntelagen från sista betalningsdag tills betalning sker.

Beslut fördelning av  
förrättningskostnad

**Skäl:**

Överenskommelse om fördelning av förrättningskostnader, se aktbilagor A1 och ÖK1.

**Beslut:**

Förrättningskostnaderna avseende fastighetsregleringen mellan Möckleryd 1:3, 1:16 och 1:17 ska betalas av Möckleryd 1:16s ägare, Tommy Söderström, och Möckleryd 1:17s ägare, Kajsa Johansson, med hälften vardera.

Förrättningskostnaderna avseende fastighetsregleringen mellan Möckleryd 1:17 och Torhamn 9:2 ska betalas av Möckleryd 1:17s ägare, Kajsa Johansson.

Aktmottagare

Kajsa Johansson.

Avslutningsbeslut

Förrättningen avslutas.

Överklagande

Den som är missnöjd med Lantmäterimyndighetens beslut eller åtgärder kan överklaga dessa genom att lämna eller skicka en skrivelse till:

Lantmäteriet  
Box 302  
291 23 Kristianstad

Mark- och miljödomstolen behandlar sedan överklagandet.

Skrivelsen måste ha kommit in till Lantmäterimyndigheten inom fyra veckor från avslutningsdagen, d.v.s. senast den 11 maj 2015. Kommer skrivelsen in för sent kan överklagandet inte behandlas.

Ange att ni överklagar och vilket beslut eller vilken åtgärd ni överklagar. Anteckna förrättningens ärendenummer K14456 och redogör för vad ni anser ska ändras och varför.

Denna handling har undertecknats elektroniskt av

*Jeanette Bosund*





## Överenskommelse fastighetsreglering

Ärendenummer  
K14456  
Förrättningslantmätare  
Annika Spåhl

Lantmäteriet	
Ink.	2014 -10- 2 8
Dnr:	K14456

Ärende Fastighetsreglering som berör Möckleryd 1:3, 1:16, 1:17 och Torhamn 9:2

Kommun: Karlskrona

Län: Blekinge

Ansökan Denna överenskommelse utgör ansökan om fastighetsbildning.

Överenskommelse Undertecknade är överens om följande:

Fastighetsreglering Marköverföring: *Till Möckleryd 1:17 överförs figur 3 från Möckleryd 1:16*  
Till Möckleryd 1:16 överförs figur 1 från Möckleryd 1:3, och till Möckleryd 1:17 överförs figur 2 från Möckleryd 1:3, se kartbild.  
*Figur 4 1:3 och 1:16 gemensamma avloppsinfiltration. Servitut för 1:16 Anlegd och godkänd av hälsovårdsnämnden 2008.*



Ersättning Ingen ersättning skall betalas.

*Figur 5. Servitut hd'vs ang. till fartsväg för 1:3 norr och väster om 1:17*

Tillträde Tillträde skall ske när förrättningen vunnit laga kraft.

Förrättningskostnader Kostnaden för förrättningen skall betalas av Tommy Söderström, ägare till Möckleryd 1:16 och Kajsa Johansson, ägare till Möckleryd 1:17.

Aktmottagare Kopia av de slutliga förrättningshandlingarna (akten) skall skickas till: Kajsa Johansson.


Underskrifter

Datum 141022

Datum 141022

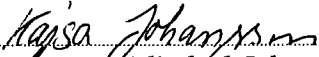


Karin Maria Söderström  
Möckleryd 1:3



Tommy Gustaf Leo Söderström  
Möckleryd 1:16

Datum 141022




Kajsa Myrta Elisabéth Johansson  
Möckleryd 1:17

Äkta makes/  
sambos samtycke


Make/sambo till fastighetens ägare samtycker till ovan beskriven  
fastighetsreglering.

Datum 141022

Datum 141022



Möckleryd 1:17 Kjell Johansson



Möckleryd 1:16 Gun Söderström

Sökande, berörda fastigheter och sakägare (fastighetsägare, köpare,  
nyttjanderättshavare, servitutshavare)

Fastighet Möckleryd 1:17			
Namn Kajsa Myrna Elisabeth Johansson		Personnummer 540103 - 3302	
Adress Möckleryd 585 370 42 TORHAMN			
Tfn bostad 0455 51373	Tfn dagtid	Mobilnummer 0736520010	Fax
E-post kajsa.jo@gmail.com			
Fastighet Möckleryd 1:3			
Namn Karin Maria Söderström		Personnummer 220315 - 3347	
Adress Möckleryd 581 370 42 TORHAMN			
Tfn bostad 0455 51093	Tfn dagtid	Mobilnummer	Fax
E-post			
Fastighet Möckleryd 1:16			
Namn Tommy Gustaf Leo Söderström		Personnummer 460629 - 3357	
Adress Möckleryd 583 370 42 TORHAMN			
Tfn bostad 0455 51323	Tfn dagtid	Mobilnummer 0709 936550	Fax
E-post			
Fastighet Torhamn 9:2			
Namn Magnus Wikdahl		Personnummer 620214 - 3399	
Adress Sibbaboda 204 373 00 JÄMJÖ			
Tfn bostad	Tfn dagtid	Mobilnummer 0709447169	Fax
E-post			

**Förfrågan om information/yrkande  
från rättighetshavare**

Mikael.wirbrand@karlskrona.se

2015-03-19

Ärendenummer  
K14456Förretningslantmätare  
Jeanette Bosund

---

**Ärende** Fastighetsreglering som berör Möckleryd 1:3, 1:16, 1:17 och Torhamn 9:2

Kommun: Karlskrona

Län: Blekinge

---

**Förfrågan** Lantmäterimyndigheten frågar härmed om information/yrkande enligt nedan från er som rättighetshavare. Svartalativ finns på baksidan av denna handling.**Fastighet, ägare** Torhamn 9:2, Magnus Wikdahl.**Åtgärd** Område överförs från Torhamn 9:2 till Möckleryd 1:17, se karta.**Karta** Karta bifogas.**Svara senast** 2015-04-13**Inskrivningar** 10-IM1-78/650.1

Se bifogat utdrag ur fastighetsregistret, daterat 2015-03-16.



**Fastighetsreglering**

Hur berörs rättigheten  
av fastighetsregleringen

- Rättigheten berör endast det område som ska överföras.
- Rättigheten berör både det område som ska överföras och det område som blir kvar av den avstående fastigheten.
- Rättigheten berör bara det område som blir kvar av den avstående fastigheten.
- Rättigheten berör inte den avstående fastigheten innan fastighetsregleringen överhuvudtaget.

Åtgärd som önskas om  
rättigheten berörs av  
fastighetsregleringen

- Myndigheten beslutar att rättigheten ska bestå i överfört område efter marköverföringen (förordnande).
- Myndigheten beslutar om ledningsrätt eller servitut som ersättning för rättigheten (avtal att lägga till grund för beslut finns och bifogas).
- Åtgärder enligt bifogad skrivelse.
- Rättighetshavaren medger att rättigheten får förfalla inom det överförda området utan att ersättning utgår.

Underskrift

2015-03-23 

Datum

Underskrift

**Förfrågan om information/yrkande  
från rättighetshavare**

2015-03-16

Ärendenummer  
K14456Förrättningslantmätare  
Jeanette BosundFastighetsregleringarELNAT.EELSV@eon.  
se

Lantmäteriet

Ink: 2015 -03- 19

Dat:.....

Ärende	Fastighetsreglering som berör Möckleryd 1:3, 1:16, 1:17 och Torhamn 9:2
--------	---

Kommun: Karlskrona

Län: Blekinge

Förfrågan	Lantmäterimyndigheten frågar härmed om information/yrkande enligt nedan från er som rättighetshavare. Svartalativ finns på baksidan av denna handling.
-----------	--

Fastighet, ägare	Torhamn 9:2, Magnus Wikdahl.
------------------	------------------------------

Åtgärd	Område överförs från Torhamn 9:2 till Möckleryd 1:17, se karta.
--------	---

Karta	Karta bifogas.
-------	----------------

Inskrivningar	10-IM1-75/1357.1 10-IM1-84/12201.1 10-IM1-84/12202.1 10-IM1-84/2703.1
---------------	--

1080IM-07/15504.1

1080IM-14/947.1

Se bifogat utdrag ur fastighetsregistret, daterat 2015-03-16.

Ink: 2015 -03- 19

**Fastighetsreglering**

Dnr:.....

Hur berörs rättigheten  
av fastighetsregleringen

- Rättigheten berör endast det område som ska överföras.
- Rättigheten berör både det område som ska överföras och det område som blir kvar av den avstående fastigheten. 75/1357
- Rättigheten berör bara det område som blir kvar av den avstående fastigheten.
- Rättigheten berör inte den avstående fastigheten innan fastighetsregleringen överhuvudtaget.

Åtgärd som önskas om  
rättigheten berörs av  
fastighetsregleringen

- Myndigheten beslutar att rättigheten ska bestå i överfört område efter marköverföringen (förordnande). 75/1357
- Myndigheten beslutar om ledningsrätt eller servitut som ersättning för rättigheten (avtal att lägga till grund för beslut finns och bifogas).
- Åtgärder enligt bifogad skrivelse.
- Rättighetshavaren medger att rättigheten får förfalla inom det överförda området utan att ersättning utgår.

Underskrift

2015-03-17 Ula Hallf  
Datum Underskrift

Ulrika Liljeroth

E.ON Elnät Sverige AB

Tack för kopia av  
beskrivning + karta

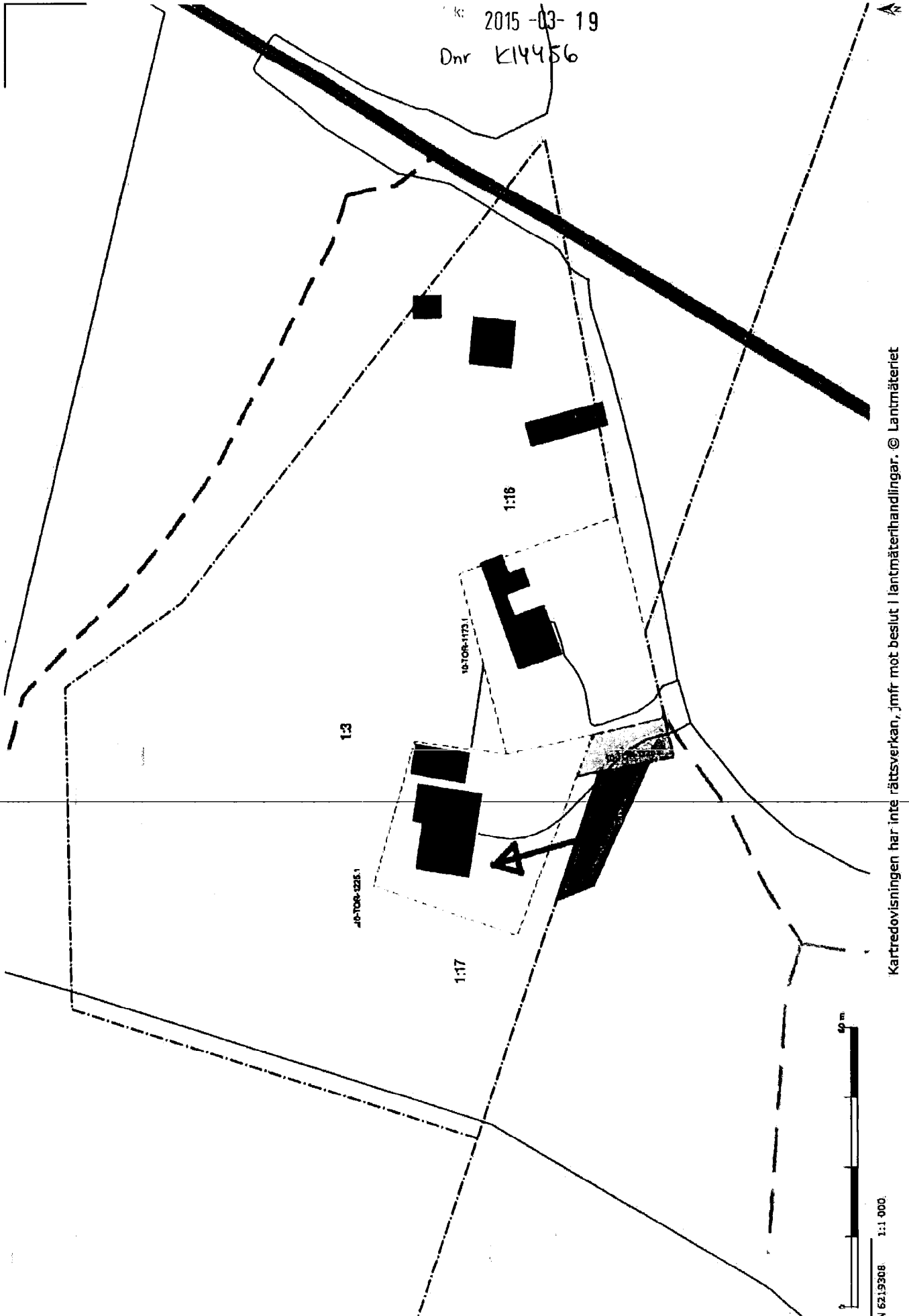
Lantmäteriet

Koordinatsystem SWEREF 99 TM

Dnr: 2015-03-19  
Dnr: K14456

E 551281

N 6219494



Kartredovisningen har inte rättsverkan, jämför mot beslut i lantmäterihandlingar. © Lantmäteriet

LANTMÄTERIET

**Överenskommelse  
fastighetsreglering**Ärendenummer  
K14456Förrättningslantmätare  
Annika Spåhl

Ärende Fastighetsreglering som berör Möckleryd 1:3, 1:16, 1:17 och Torhamn 9:2

Kommun: Karlskrona

Län: Blekinge

Ansökan Ansökningen i ovan angivet ärende kompletteras att även avse fastighetsreglering berörande Möckleryd 1:17 och Torhamn 9:2 i enlighet med nedanstående överenskommelse.

Överenskommelse Undertecknade är överens om följande:

Fastighetsreglering Marköverföring:

Till Möckleryd 1:17 överförs figur från Torhamn 9:2, se kartbild.



Ersättning Ägaren av Möckleryd 17, Kajsa Johansson, skall betala

20 kr/m<sup>2</sup>

till ägaren av Torhamn 9:2, Magnus Wikdahl.

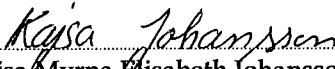
Ersättningen skall betalas senast 30 dagar efter förrättningen vunnit laga kraft. Om betalningen sker därefter betalas ränta enligt 6 § räntelagen från förfallodagen tills betalning sker.

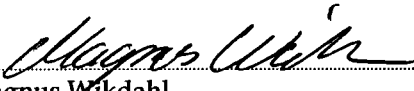
Tillträde Tillträde skall ske när förrättningen vunnit laga kraft.

Förrättningskostnader Förrättningskostnaden för denna fastighetsreglering skall betalas av ägaren till Möckleryd 1:17, Kajsa Johansson.

Aktmottagare Kopia av de slutliga förrättningshandlingarna (akten) skall skickas till: Kajsa Johansson.


Underskrifter Datum 2014 10 22 Datum 2014 10 22


  
Kajsa Myrna Elisabeth Johansson  
Möckleryd 1:17

  
Magnus Wikdahl  
Torhamn 9:2

Äkta makes/  
sambos samtycke Make/sambo till fastighetens ägare samtycker till ovan beskriven fastighetsreglering.

Datum 2014 10 22 Datum 2014 10 22

  
Möckleryd 1:17

  
Torhamn 9:2

**Dagboksblad**Ärendenummer  
K14456

Ärende Fastighetsreglering som berör Möckleryd 1:3, 1:16, 1:17 och Torhamn 9:2

Kommun: Karlskrona

Län: Blekinge

Datum	Anteckning	Aktbilaga	Signatur
2014-10-03	Ärendet upplagt.		Annika Spåhl
2014-10-03	Förberedd ansökningblankett och överenskommelse skickad.		Annika Spåhl
2014-10-28	Ansökan inkommen (infört i dagboken 2014-11-13).	A1	Annika Spåhl
2014-10-28	Överenskommelse frgl Möckleryd 1:17 & Torhamn 9:2 inkommen.	ÖK1	Annika Spåhl
2014-11-13	Ansökan bekräftad.		Annika Spåhl
2015-02-13	Mottog ärende.		Jeanette Bosund
2015-02-13	Inledande granskning av ärendet.		Jeanette Bosund
2015-02-13	Utrett gränser och rättigheter.		Jeanette Bosund
2015-02-13	Oskadlighetsprövning.		Jeanette Bosund
2015-02-13	Räknat på förrättningskostnader.		Jeanette Bosund
2015-02-16	Behörighetskontroll utförd och godkänd.		Jeanette Bosund
2015-02-23	Telefonsamtal med Kajsa Johansson. Preliminärbokat 5/3 för fältarbete. Gett ett ca pris på förrättningen, ca 50 000 - 55 000 kr.		Jeanette Bosund
2015-02-23	Telefonsamtal med Magnus Wikdahl. Han vill ej vara med på fältarbete. De har tillsammans markerat de nya gränserna.		Jeanette Bosund
2015-02-23	Telefonsamtal med Karin Söderström. Diskuterat datum för mätning, kommer återkomma då jag bestämt med övriga sakägare.		Jeanette Bosund
2015-02-23	Skickat mail med en bedömning av fördelning av		Jeanette Bosund

Datum	Anteckning	Aktbilaga	Signatur
	förrättningskostnader baserat på ansökta åtgärder.		
2015-03-04	Förberett mätning. Checkat ut kartbas och importerat gränser i mätutrustning. Tagit fram kartor och planerat mätning.		Jeanette Bosund
2015-03-05	Fältarbete med Anna Joelsson. Närvarande va Kajsa Johansson och Tommy Söderström.		Jeanette Bosund
2015-03-05	Frågade sakägare vid fältarbetet angående nyttjanderätt för telekablar. Kajsa Johansson och Tommy Söderström svarar att telekablarna är borttagna. Nyttjanderätt 27/8 berör ej överfört område från Tornhamn 9:2.		Jeanette Bosund
2015-03-05	Vid fältarbete kunde flertalet gränsmarkeringar vid vägen ej återfinnas. Nya gränsmarkeringar kunde därmed ej slås på linje. Närvarande sakägare var överens om att nya markeringar slås ner i enlighet med hur marken faktiskt används och att eventuell nödvändig överföring av markområden ska ske.		Jeanette Bosund
2015-03-12	Svar från Landsarkivet i Härnösand. Erhöll avtalsservitut.		Jeanette Bosund
2015-03-12	forts. Inga avtalsrättigheter inom Torhamn 9:2, erhållna från Landsarkivet, berör området som överförs från torhamn 9:2 till Möckleryd 1:17.		Jeanette Bosund
2015-03-16	Berett rättigheter.		Jeanette Bosund
2015-03-16	Skickat förfrågan om medgivande från rättighetshavare till E.ON och Karlskrona kommun.		Jeanette Bosund
2015-03-19	Medgivande från rättighetshavare inkom från E.ON.	MR2	Jeanette Bosund
2015-03-19	Scannat inkommen handling.		Jeanette Bosund
2015-03-23	Medgivande från rättighetshavare inkom från Karlskrona kommun.		Jeanette Bosund
2015-03-23	forts. rättighet 10-IM1-78/650.1 berör ej området som överförs från Torhamn 9:2 till Möckleryd 1:17.	MR1	Jeanette Bosund
2015-03-27	Scannat inkommen handling.		Jeanette Bosund



Datum	Anteckning	Aktbilaga	Signatur
2015-04-02	Upprättat utkast på förrättningskarta.		Jeanette Bosund
2015-04-07	Justerat karta. Berett rättigheter. Upprättat utkast på beskrivning.		Jeanette Bosund
2015-04-08	Upprättat utkast på protokoll. Justerat beskrivning. Förberett inför beslut och lämnat ärendet på granskning.		Jeanette Bosund
2015-04-09	Kvalitetsgranskning av förändringar i fastighetsregistrets textdel utförd.		Malin Joelsson
2015-04-09	Kvalitetsgranskning av förändringar i fastighetsregistrets kartdel utförd.		Malin Joelsson
2015-04-09	Fastighetsrättslig kvalitetsgranskning utförd.		Malin Joelsson
2015-04-13	Upprättat förrättningskarta, A3L.	KA1	Jeanette Bosund
2015-04-13	Upprättat beskrivning och teknisk beskrivning.	BE1, TBE1	Jeanette Bosund
2015-04-13	Upprättat protokoll.	PR1	Jeanette Bosund
2015-04-13	Beslut taget (infört i dagboken 2015-04-13).		Jeanette Bosund
2015-04-13	Skickat underrättelse om avslutad förrättning till sakägare, BN och LST.		Jeanette Bosund
2015-04-20	Skrivelse inkom från Tommy Söderberg. Frågor kring befintligt servitut för avlopp.		Jeanette Bosund
2015-04-22	Anna Joelsson telefonsamtal med Tommy Söderberg. Förklarar att servitutet är befintligt och förändras inte i denna förrättning.		Jeanette Bosund
2015-04-24	Skrivelse inkom från Tommy Söderberg. Förtydligar att förut inkommen skrivelse ej utgör överklagan.		Jeanette Bosund
2015-05-12	Beslut registrerade i fastighetsregistret 2015-05-13.		Automatisk anteckning
2015-05-13	Underrättelse skickad till IM.		Jeanette Bosund
2015-05-26	Ärende K14456 är infört i registerkartan		Jeanette Bosund
2015-05-26	Arkivering.		Jeanette Bosund