






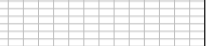


FÖRKLARINGAR OCH FÖRESKRIFTER

Samtliga fastigheter i etapp 1 har parkeringsyta av stenmjöl avsedd för 2 st bilar.

Teckenförklaring

-  Entrépil
-  Entrépil, tillgänglig entré
-  Sopkärn m. omgärdande staket 1100mm
-  Träd
-  Häck
-  Gräs
-  Stenmjöl
-  Betongplattor



FHK BLH 2023-07-03

BET	ANT	ÄNDRINGEN AVSER	SGN	DATUM

BYGGLOVHANDLING

Derome

VEGEHOLMS LJUNGAR
SANDÅKRA 9:5
ÄNGELHOLMS KOMMUN

ÖRENTERINGSFIGUR

<input checked="" type="checkbox"/> A	Radars arkitektur & planering AB	Tel. 031-10 98 90
<input type="checkbox"/> K		
<input type="checkbox"/> V		
<input type="checkbox"/> E		
<input checked="" type="checkbox"/> L	Radars arkitektur & planering AB	Tel. 031-10 98 90

UPPDRAG NR 23-004	RITAD AV J SUTINEN	HANDLAGGARE L WEDBLAD
DATUM	ANSVÄRIG U NEUENDORF	

MARKPLANERINGSPLAN		
SKALA A1= 1:200 A3= 1:400	NUMMER L-30-1-001	BET

