


Tillhör länsstyrelsen i Väster-
norrlands läns beslut 1976-07-20
i ärende 11.082-871-76
e. u.
Birgitta Elmgren

Förslaget antaget av kommunfullmäktige i Sundsvall
1976-02-16, nr. 55, betygar i tjänsten,
Sten Zackari
Sekreterare

Grundkartan är upprättad av stadsingenjörskontoret under åren 1967-68
genom fotogrammetrisk matning. Utom kommunalt fastighetsregister-
område. Standardklass: I Högssystem 1900 Koordinatsystem: 0 gon 69
Sundsvall 1975-06-25
Mats Westling
MATS WESTLING
Stadsingenjör



Del 1
Förslag till ändring och utvidgning
av stadsplanen för Sundsvall beträff-
ande del av USLAND (söder Färje-
vägen och Genvägen-väster Raholms-
vägen), Alnö

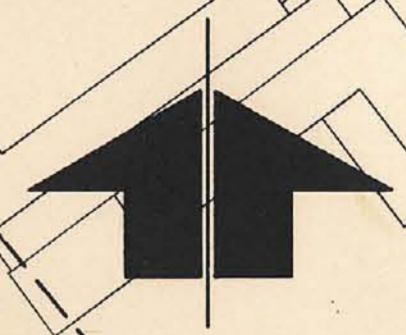
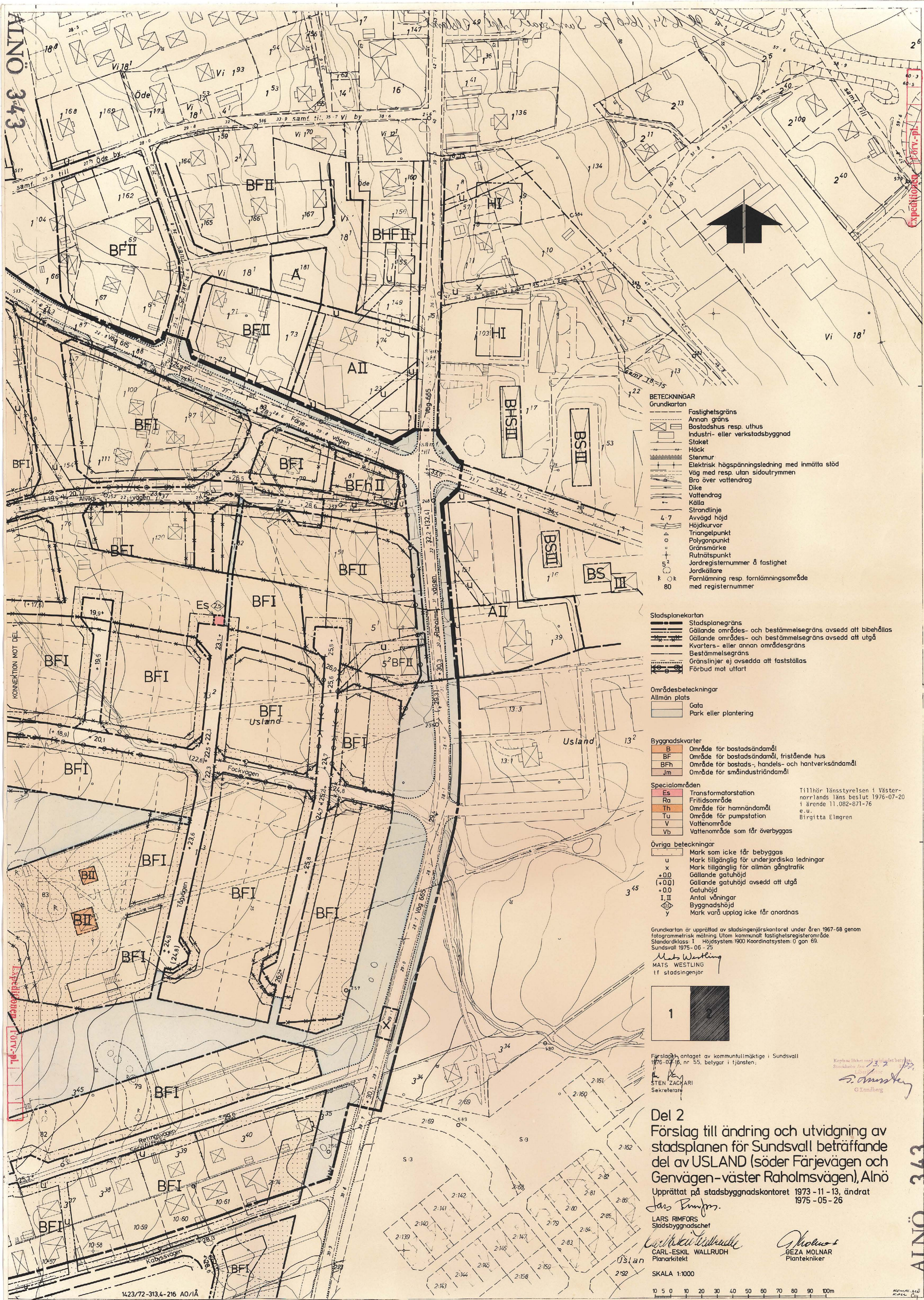
Upprättat på stadsbyggnadskontoret 1973-11-13, ändrat
1975-05-26
LARS RIMFORS
Stadsbyggnadschef
CARL-ESKIL WALLRUDH
Planarkitekt
GEZA MOLNAR
Plantekniker

SKALA 1:1000
G Lundberg
1423/72-313,4-216 A0/1Å

Exp. 10-11-76

HOJ-NENTON-A01 DEL 2

ALNÖ 343



BETECKNINGAR

Grundkartan

- Fastighetsgräns
- Annan gräns
- Bostadshus resp. uthus
- Industri- eller verkstadsbyggnad
- Staket
- Häck
- Stenmur
- Elektrisk högspänningsledning med inmätta stöd
- Väg med resp. utan sidoutrymmen
- Bro över vattendrag
- Dikey
- Vattendrag
- Källa
- Strandlinje
- Avvägd höjd
- Höjdkurvor
- Triangelpunkt
- Polygonpunkt
- Gränsmärke
- Rutnätspunkt
- Jordregistreringsnummer på fastighet
- Jordkällare
- Fornlämning resp. fornlämningsområde med registreringsnummer

Stadsplanekartan

- Stadsplanegräns
- Gällande områdes- och bestämmelsegräns avsedd att bibehållas
- Gällande områdes- och bestämmelsegräns avsedd att utgå
- Kvarters- eller annan områdesgräns
- Bestämmelsegräns
- Gränslinjer ej avsedda att fastställas
- Förbud mot utfart

Områdesbeteckningar

- Allmän plats
- Gata
- Park eller plantering

Byggnadskvarter

- B Område för bostadsändamål
- BF Område för bostadsändamål, fristående hus
- BFh Område för bostads-, handels- och hantverksändamål
- Jm Område för småindustriändamål

Specialområden

- Es Transformatorstation
 - Ra Fritidsområde
 - Th Område för hamnändamål
 - Tu Område för pumpstation
 - V Vattenområde
 - Vb Vattenområde som får överbyggas
- Tillhör länsstyrelsen i Västernorrlands län beslut 1976-07-20 i ärende 11.082-871-76 e.u. Birgitta Elmgren

Övriga beteckningar

- u Mark som icke får bebyggas
- x Mark tillgänglig för underjordiska ledningar
- Mark tillgänglig för allmän gångtrafik
- +0.0 Gällande gatuhöjd
- (+0.0) Gällande gatuhöjd avsedd att utgå
- +0.0 Gatuhöjd
- I, II Antal våningar
- Byggnadshöjd
- y Mark varå upplag icke får anordnas

Grundkartan är upprättad av stadsingenjörskontoret under åren 1967-68 genom fotogrammetrisk mätning. Utom kommunalt fastighetsregisterområde. Standardklass: I Höjdsystem 1900 Koordinatsystem: 0 gon 69.

Sundsvall 1975-06-25

Mats Westling

MATS WESTLING

tf stadsingenjör



Förslaget antaget av kommunfullmäktige i Sundsvall 1976-07-16 nr 55, betygar i tjänsten:

STEN ZACHARI

Sekreterare

Jens Rimpfors

LARS RIMFORS

Stadsbyggnadschef

CARL-ESKIL WALLRUDH

Planarkitekt

BEZA MOLNAR

Plantekniker

SKALA 1:1000

