



Göteborg-Bohus

Tanum kommun

Akt nr:

1435

-

170

Lantmäterimyndigheten

VÄSTRA GÖTALANDS LÄN
STRÖMSTAD

HANDLINGAR

Upprättade år 2000	Dnr 0991982
Ärende Avstyckning från Tanum 1:128 samt fastighetsreglering, anläggningsåtgärd och ledningsrättsupplåtelse berörande Tanum 1:73, 1:78 m.fl.	
Kommun Tanum	
Län Västra Götaland	

LANTMÄTERIMYNDIGHETEN
Västra Götalands Län
Göteborg

2000-02-21

Dnr



I denna lantmäteriakt får inte ens med blyerts ske anteckning, förstrykning eller dylikt.

Kartor och handlingar skall återsändas i de skyddsomslag, som de förpackats i från lantmäterimyndigheten.

Om utlånad handling skadas kan lantmäterimyndigheten bestämma att handlingen skall lagas på låntagarnas bekostnad.

Till akten hör

..... / band

..... 57 nummerade sidor

..... - inneliggande karta

..... - annan karta

1435 - 170



Bestut, se aktbilaga BE.

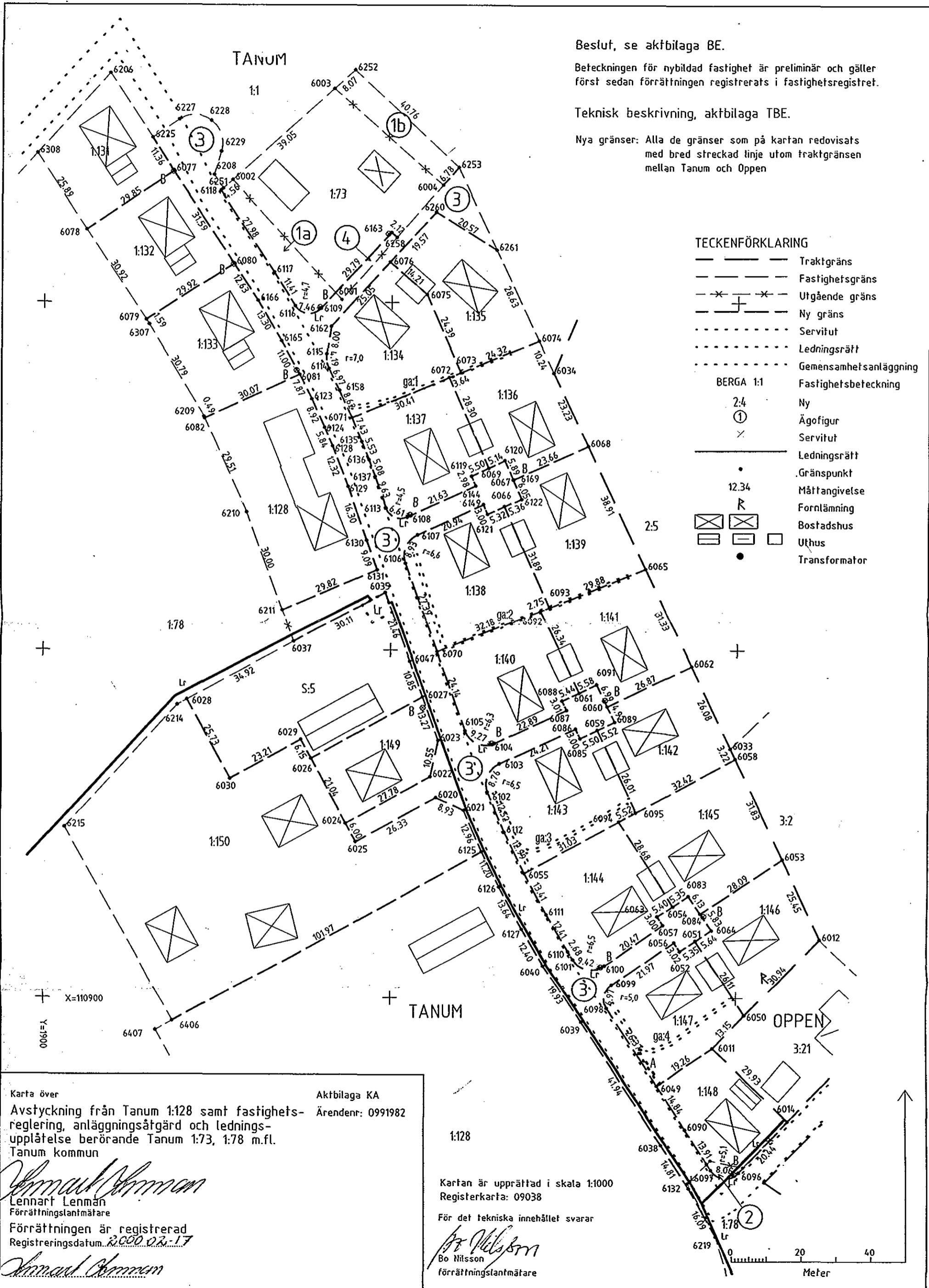
Beteckningen för nybildad fastighet är preliminär och gäller först sedan förrättningen registrerats i fastighetsregistret.

Teknisk beskrivning, aktbilaga TBE.

Nya gränser: Alla de gränser som på kartan redovisats med bred streckad linje utom fraktgränsen mellan Tanum och Oppen

TECKENFÖRKLARING

	Traktgräns
	Fastighetsgräns
	Utgående gräns
	Ny gräns
	Servitut
	Ledningsrätt
	Gemensamhetsanläggning
	Fastighetsbeteckning
	Ny
	Ägofigur
	Servitut
	Ledningsrätt
	Gränspunkt
	Måttangivelse
	Fornlämning
	Bostadshus
	Uthus
	Transformator



Karta över
 Avstyckning från Tanum 1:128 samt fastighetsreglering, anläggningsåtgärd och ledningsupplåtelse berörande Tanum 1:73, 1:78 m.fl. Tanum kommun

Aktbilaga KA
 Ärendenr: 0991982

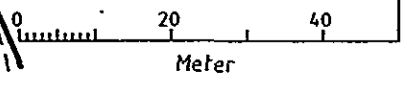
Lennart Lenman
 Lennart Lenman
 Förrättningslantmätare
 Förrättningen är registrerad
 Registreringsdatum 2000-02-17

Bo Nilsson
 Bo Nilsson
 förrättningslantmätare

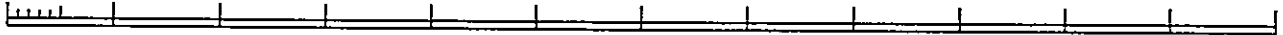
1:128

Kartan är upprättad i skala 1:1000
 Registerkarta: 09038

För det tekniska innehållet svarar
Bo Nilsson
 förrättningslantmätare



LANTMÄTERIMYNDIGHETEN



Västra Götalands län

Karta över

Avstyckning från Tanum 1:128 samt fastighetsreglering, anläggningsåtgärd och ledningsupplåtelse berörande Tanum 1:73, 1:78 m.fl. Tanum kommun

Aktbilaga KA2

Ärendenr: 0991982

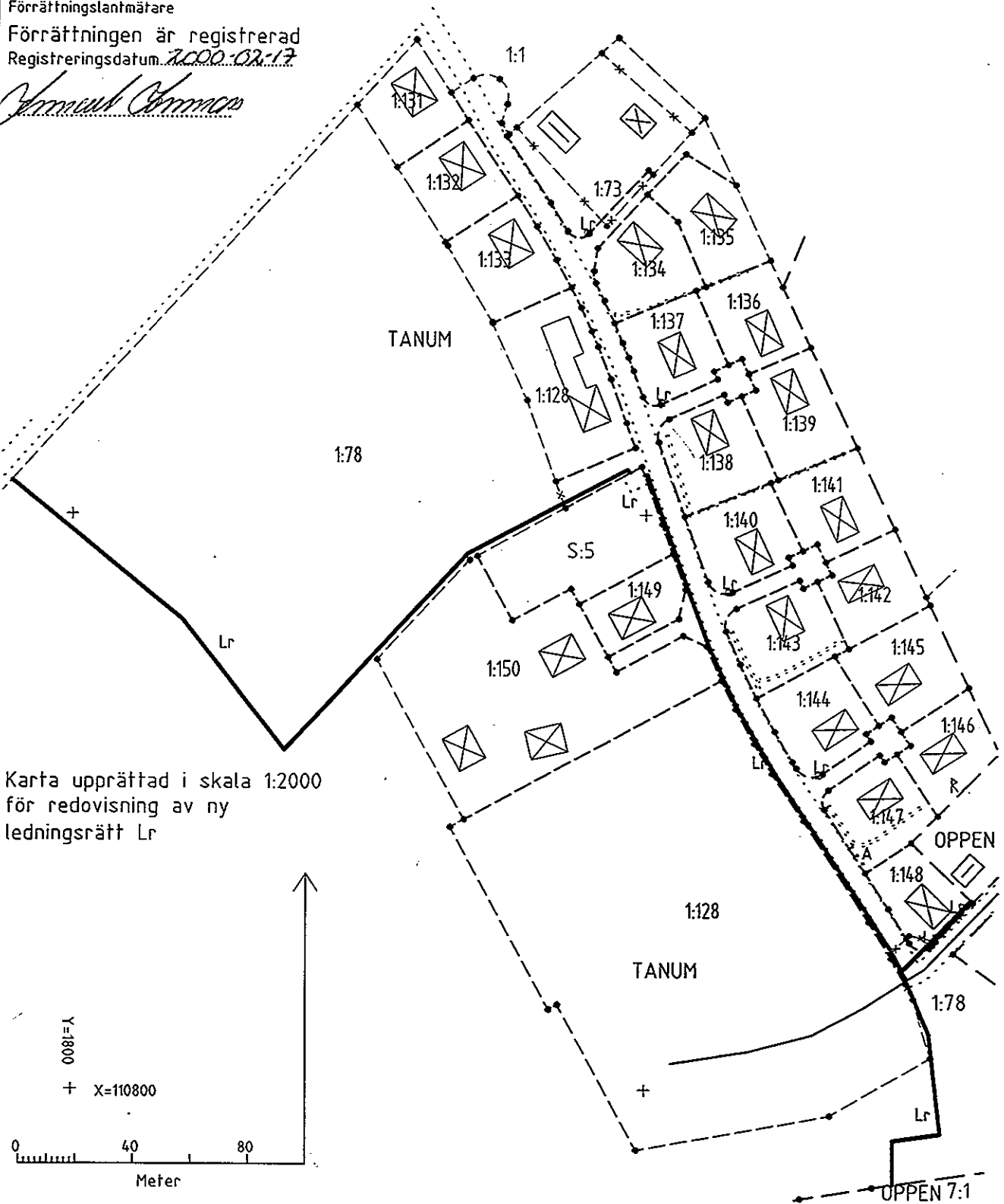
Lennart Lenman
Lennart Lenman
Förrättningslantmätare

Beslut, se aktbilaga BE.

Beteckningen för nybildad fastighet är preliminär och gäller först sedan förrättningen registrerats i fastighetsregistret.

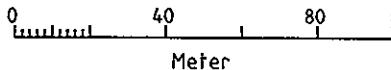
Förrättningen är registrerad
Registreringsdatum 2000-02-17

Lennart Lenman



Karta upprättad i skala 1:2000
för redovisning av ny
ledningsrätt Lr

Y=1800
+ X=110800



Meter

Beslut

2000-01-17

Ärendenummer
O991982Förretningslantmätare
Lennart LenmanFörrättningen är registrerad
Registreringsdatum

2000-01-17

Lennart Lenman

Ärende Avstyckning från Tanum 1:128 samt fastighetsreglering, anläggnings-
åtgärd och ledningsrättsupplåtelse berörande Tanum 1:73 och 1:78
m.fl.

Kommun: Tanum

Västra Götalands län

		Ägo- figur	Areal m ² / andelar
Beslut	Lantmäterimyndigheten beslutar om fastighetsbildning enligt följande:		
Fastighet	ÖPPEN 7:1 Birka Nät Yngeredsfors AB, lagfaren ägare		
Ledningsrättsåtgärd	Ledningsbeslut, se nedan		
Fastighet	TANUM 1:73 Alf Arthur Hansson, lagfaren ägare		
Fastighetsreglering	Erhåller från Tanum 1:128 Avstår till Tanum 1:128	1a, 1b 4	659 57
	Areal enligt fastighetsregistret efter förrättningen.		2425
	Nytt servitut Ändamål	1435-170.B Gatubelysning	
		Rätt att bibehålla underhålla och förnya belysningsstolpar markerad B samt elektrisk ledning från gatan till stolpen.	
	Till förmån för Belastar	Tanum 1:78 Tanum 1:73, 1:131, 1:132, 1:133, 1:136, 1:137, 1:139, 1:140, 1:141, 1:144, 1:146, 1:148, 1:149	
Ledningsrättsåtgärd (ledningsbeslut se nedan)	Ny rättighet Ändamål	1435-170.C Starkström mm	

				Rätt att bibehålla. underhålla och förnya befintliga starkströmsledningar i på kartan med Lr markerad sträckning, transformatorstation inom med Lr markerat område samt kabelskåp inom tomtmark markerade Lr.
	Till förmån för Belastar	Oppen 7:1 Tanum 1:73, 1:78, 1:137, 1:140, 1:144, 1:148, S:5.		
Fastighet	TANUM 1:78 Tanums Kommun, lagfaren ägare			
Fastighetsreglering	Erhåller från Tanum 1:128	3	4758	
	Avstår till Tanum 1:148	2	34	
	Areal enligt fastighetsregistret efter förrättningen.		66302	
	Nytt servitut	1435-170.B		
	Ändamål	Gatubelysning Rätt att bibehålla underhålla och förnya belysningsstolpar markerad B samt elektrisk ledning från gatan till stolpen.		
	Till förmån för Belastar	Tanum 1:78 Tanum 1:73, 1:131, 1:132, 1:133, 1:136, 1:137, 1:139, 1:140, 1:141, 1:144, 1:146, 1:148, 1:149		
Ledningsrättsåtgärd (ledningsbeslut se nedan)	Ny rättighet	1435-170.C		
	Ändamål	Starkström mm Rätt att bibehålla. underhålla och förnya befintliga starkströmsledningar i på kartan med Lr markerad sträckning, transformatorstation inom med Lr markerat område samt kabelskåp inom tomtmark markerade Lr.		
	Till förmån för Belastar	Oppen 7:1 Tanum 1:73, 1:78, 1:137, 1:140, 1:144, 1:148, S:5.		
Fastighet	TANUM 1:128 Kascara Förvaltning AB, lagfaren ägare			
Avstyckning	Avstår till Tanum 1:131	5	888	
	Avstår till Tanum 1:132	6	934	
	Avstår till Tanum 1:133	7	1051	
	Avstår till Tanum 1:134	8	1032	
	Avstår till Tanum 1:135	9	996	
	Avstår till Tanum 1:136	10	928	
	Avstår till Tanum 1:137	11	968	
	Avstår till Tanum 1:138	12	1124	
	Avstår till Tanum 1:139	13	1099	
	Avstår till Tanum 1:140	14	988	
	Avstår till Tanum 1:141	15	1014	
	Avstår till Tanum 1:142	16	947	

	Avstår till Tanum 1:143	17	1076
	Avstår till Tanum 1:144	18	1045
	Avstår till Tanum 1:145	19	1153
	Avstår till Tanum 1:146	20	874
	Avstår till Tanum 1:147	21	977
	Avstår till Tanum 1:148	22	697
	Avstår till Tanum 1:149	23	717
	Avstår till Tanum 1:150	24	5308
	Avstår till Tanum S:5	25	1852
Fastighetsreglering	Erhåller från Tanum 1:73	4	57
	Avstår till Tanum 1:73	1	659
	Avstår till Tanum 1:78	3	4758
	Areal enligt fastighetsregistret efter förrättningen.		17404
	Upphävt servitut 14-IM5-92/662.1		
	Ändamål KRAFTLEDNING		
	Gäld till förmån Yngeredsfors kraft AB		
	för		
	Belastade Tanum 1:128		
	Verkan på rättighet 1435-93/12.1		
	Ändamål VATTEN OCH AVLOPP		
	Till förmån för Tanums kommun		
	Belastar Tanum 1:78		
Ny fastighet	Blivande TANUM 1:131 (Beteckningen för den nybildade fastigheten är preliminär och gäller först sedan förrättningen registrerats i fastighetsregistret.) Kascara Förvaltning AB, lagfaren ägare		
Avstyckning	Erhåller från Tanum 1:128	5	888
Fastighetsreglering	Nytt servitut 1435-170.B		
	Ändamål Gatubelysning Rätt att bibehålla underhålla och förnya belysningsstolpar markerad B samt elektrisk ledning från gatan till stolpen.		
	Till förmån för Tanum 1:78		
	Belastar Tanum 1:73, 1:131, 1:132, 1:133, 1:136, 1:137, 1:139, 1:140, 1:141, 1:144, 1:146, 1:148, 1:149		
Ny fastighet	Blivande TANUM 1:132 (Beteckningen för den nybildade fastigheten är preliminär och gäller först sedan förrättningen registrerats i fastighetsregistret.) Kascara Förvaltning AB, lagfaren ägare		
Avstyckning	Erhåller från Tanum 1:128	6	934
Fastighetsreglering	Nytt servitut 1435-170.B		
	Ändamål Gatubelysning		

		Rätt att bibehålla underhålla och förnya belysningsstolpar markerad B samt elektrisk ledning från gatan till stolpen.		
	Till förmån för Belastar	Tanum 1:78 Tanum 1:73, 1:131, 1:132, 1:133, 1:136, 1:137, 1:139, 1:140, 1:141, 1:144, 1:146, 1:148, 1:149		
Ny fastighet	Blivande TANUM 1:133 (Beteckningen för den nybildade fastigheten är preliminär och gäller först sedan förrättningen registrerats i fastighetsregistret.) Kascara Förvaltning AB , lagfaren ägare			
Avstyckning	Erhåller från Tanum 1:128	7	1051	
Fastighetsreglering	Nytt servitut Ändamål Till förmån för Belastar	1435-170.B Gatubelysning Rätt att bibehålla underhålla och förnya belysningsstolpar markerad B samt elektrisk ledning från gatan till stolpen. Tanum 1:78 Tanum 1:73, 1:131, 1:132, 1:133, 1:136, 1:137, 1:139, 1:140, 1:141, 1:144, 1:146, 1:148, 1:149		
Ny fastighet	Blivande TANUM 1:134 (Beteckningen för den nybildade fastigheten är preliminär och gäller först sedan förrättningen registrerats i fastighetsregistret.) Kascara Förvaltning AB, lagfaren ägare			
Avstyckning	Erhåller från Tanum 1:128	8	1032	
Anläggningsåtgärd (anläggningsbeslut se nedan)	Erhåller andel i nybildad gemensamhetsanläggning Tanum GA:1		1	
Ny fastighet	Blivande TANUM 1:135 (Beteckningen för den nybildade fastigheten är preliminär och gäller först sedan förrättningen registrerats i fastighetsregistret.) Kascara Förvaltning AB , lagfaren ägare			
Avstyckning	Erhåller från Tanum 1:128	9	996	
Anläggningsåtgärd (anläggningsbeslut se nedan)	Erhåller andel i nybildad gemensamhetsanläggning Tanum GA:1		1	
Ny fastighet	Blivande TANUM 1:136 (Beteckningen för den nybildade fastigheten är preliminär och gäller först sedan förrättningen registrerats i fastighetsregistret.) Kascara Förvaltning AB , lagfaren ägare			
Avstyckning	Erhåller från Tanum 1:128	10	928	

Anläggningsåtgärd (anläggningsbeslut se nedan)	Erhåller andel i nybildad gemensamhetsanläggning Tanum GA:1		1
Fastighetsreglering	Nytt servitut Ändamål	1435-170.B Gatubelysning Rätt att bibehålla underhålla och förnya belysningsstolpar markerad B samt elektrisk ledning från gatan till stolpen.	
	Till förmån för Belastar	Tanum 1:78 Tanum 1:73, 1:131, 1:132, 1:133, 1:136, 1:137, 1:139, 1:140, 1:141, 1:144, 1:146, 1:148, 1:149	
Ny fastighet	Blivande TANUM 1:137 (Beteckningen för den nybildade fastigheten är preliminär och gäller först sedan förrättningen registrerats i fastighetsregistret.) Kascara Förvaltning AB , lagfaren ägare		
Avstyckning	Erhåller från Tanum 1:128	11	968
Anläggningsåtgärd (anläggningsbeslut se nedan)	Erhåller andel i nybildad gemensamhetsanläggning Tanum GA:1		1
Fastighetsreglering	Nytt servitut Ändamål	1435-170.B Gatubelysning Rätt att bibehålla underhålla och förnya belysningsstolpar markerad B samt elektrisk ledning från gatan till stolpen.	
	Till förmån för Belastar	Tanum 1:78 Tanum 1:73, 1:131, 1:132, 1:133, 1:136, 1:137, 1:139, 1:140, 1:141, 1:144, 1:146, 1:148, 1:149	
Ledningsrättsåtgärd (ledningsbeslut se nedan)	Ny rättighet Ändamål	1435-170.C Starkström mm Rätt att bibehålla. underhålla och förnya befintliga starkströmsledningar i på kartan med Lr markerad sträckning, transformatorstation inom med Lr markerat område samt kabelskåp inom tomtmark markerade Lr.	
	Till förmån för Belastar	Oppen 7:1 Tanum 1:73, 1:78, 1:137, 1:140, 1:144, 1:148, S:5.	
Ny fastighet	Blivande TANUM 1:138 (Beteckningen för den nybildade fastigheten är preliminär och gäller först sedan förrättningen registrerats i fastighetsregistret.) Kascara Förvaltning AB , lagfaren ägare		
Avstyckning	Erhåller från Tanum 1:128	12	1124

Anläggningsåtgärd (anläggningsbeslut se nedan) Erhåller andel i nybildad gemensamhetsanläggning Tanum GA:2 1

Ny fastighet **Blivande TANUM 1:139**
(Beteckningen för den nybildade fastigheten är preliminär och gäller först sedan förrättningen registrerats i fastighetsregistret.)
Kascara Förvaltning AB, lagfaren ägare

Avstyckning Erhåller från Tanum 1:128 13 1099

Anläggningsåtgärd (anläggningsbeslut se nedan) Erhåller andel i nybildad gemensamhetsanläggning Tanum GA:2 1

Fastighetsreglering **Nytt servitut** 1435-170.B
Ändamål Gatubelysning
Rätt att bibehålla underhålla och förnya belysningsstolpar markerad B samt elektrisk ledning från gatan till stolpen.
Till förmån för Tanum 1:78
Belastar Tanum 1:73, 1:131, 1:132, 1:133, 1:136, 1:137, 1:139, 1:140, 1:141, 1:144, 1:146, 1:148, 1:149

Ny fastighet **Blivande TANUM 1:140**
(Beteckningen för den nybildade fastigheten är preliminär och gäller först sedan förrättningen registrerats i fastighetsregistret.)
Kascara Förvaltning AB, lagfaren ägare

Avstyckning Erhåller från Tanum 1:128 14 988

Anläggningsåtgärd (anläggningsbeslut se nedan) Erhåller andel i nybildad gemensamhetsanläggning Tanum GA:2 1

Fastighetsreglering **Nytt servitut** 1435-170.B
Ändamål Gatubelysning
Rätt att bibehålla underhålla och förnya belysningsstolpar markerad B samt elektrisk ledning från gatan till stolpen.
Till förmån för Tanum 1:78
Belastar Tanum 1:73, 1:131, 1:132, 1:133, 1:136, 1:137, 1:139, 1:140, 1:141, 1:144, 1:146, 1:148, 1:149

Ledningsrättsåtgärd (ledningsbeslut se nedan) **Ny rättighet** 1435-170.C
Ändamål Starkström mm

Rätt att bibehålla, underhålla och förnya befintliga starkströmsledningar i på kartan med Lr markerad sträckning, transformatorstation inom med Lr markerat område samt kabelskåp inom tomtmark markerade Lr.

Till förmån för Oppen 7:1
Belastar Tanum 1:73, 1:78, 1:137, 1:140, 1:144, 1:148, S:5.

Ny fastighet

Blivande TANUM 1:141

(Beteckningen för den nybildade fastigheten är preliminär och gäller först sedan förrättningen registrerats i fastighetsregistret.)

Kascara Förvaltning AB, lagfaren ägare

Avstyckning Erhåller från Tanum 1:128 15 1014

Anläggningsåtgärd (anläggningsbeslut se nedan) Erhåller andel i nybildad gemensamhetsanläggning Tanum GA:2 1

Fastighetsreglering **Nytt servitut 1435-170.B**
Ändamål Gatubelysning
Rätt att bibehålla underhålla och förnya belysningsstolpar markerad B samt elektrisk ledning från gatan till stolpen.
Till förmån för Tanum 1:78
Belastar Tanum 1:73, 1:131, 1:132, 1:133, 1:136, 1:137, 1:139, 1:140, 1:141, 1:144, 1:146, 1:148, 1:149

Ny fastighet

Blivande TANUM 1:142

(Beteckningen för den nybildade fastigheten är preliminär och gäller först sedan förrättningen registrerats i fastighetsregistret.)

Kascara Förvaltning AB, lagfaren ägare

Avstyckning Erhåller från Tanum 1:128 16 947

Anläggningsåtgärd (anläggningsbeslut se nedan) Erhåller andel i nybildad gemensamhetsanläggning Tanum GA:3 1

Ny fastighet

Blivande TANUM 1:143

(Beteckningen för den nybildade fastigheten är preliminär och gäller först sedan förrättningen registrerats i fastighetsregistret.)

Kascara Förvaltning AB, lagfaren ägare

Avstyckning Erhåller från Tanum 1:128 17 1076

Anläggningsåtgärd (anläggningsbeslut se nedan) Erhåller andel i nybildad gemensamhetsanläggning Tanum GA:3 1

Ny fastighet	Blivande TANUM 1:144 (Beteckningen för den nybildade fastigheten är preliminär och gäller först sedan förrättningen registrerats i fastighetsregistret.) Kascara Förvaltning AB, lagfaren ägare		
Avstyckning	Erhåller från Tanum 1:128	18	1045
Anläggningsåtgärd (anläggningsbeslut se nedan)	Erhåller andel i nybildad gemensamhetsanläggning Tanum GA:3		1
Fastighetsreglering	Nytt servitut Ändamål	1435-170.B Gatubelysning Rätt att bibehålla underhålla och förnya belysningsstolpar markerad B samt elektrisk ledning från gatan till stolpen.	
	Till förmån för Belastar	Tanum 1:78 Tanum 1:73, 1:131, 1:132, 1:133, 1:136, 1:137, 1:139, 1:140, 1:141, 1:144, 1:146, 1:148, 1:149	
Ledningsrättsåtgärd (ledningsbeslut se nedan)	Ny rättighet Ändamål	1435-170.C Starkström mm Rätt att bibehålla, underhålla och förnya befintliga starkströmsledningar i på kartan med Lr markerad sträckning, transformatorstation inom med Lr markerat område samt kabelskåp inom tomtmark markerade Lr.	
	Till förmån för Belastar	Oppen 7:1 Tanum 1:73, 1:78, 1:137, 1:140, 1:144, 1:148, S:5.	
Ny fastighet	Blivande TANUM 1:145 (Beteckningen för den nybildade fastigheten är preliminär och gäller först sedan förrättningen registrerats i fastighetsregistret.) Kascara Förvaltning AB, lagfaren ägare		
Avstyckning	Erhåller från Tanum 1:128	19	1153
Anläggningsåtgärd (anläggningsbeslut se nedan)	Erhåller andel i nybildad gemensamhetsanläggning Tanum GA:3		1
Ny fastighet	Blivande TANUM 1:146 (Beteckningen för den nybildade fastigheten är preliminär och gäller först sedan förrättningen registrerats i fastighetsregistret.) Kascara Förvaltning AB, lagfaren ägare		
Avstyckning	Erhåller från Tanum 1:128	20	874
Fastighetsreglering	Nytt servitut Ändamål	1435-170.B Gatubelysning	

		Rätt att bibehålla underhålla och förnya belysningsstolpar markerad B samt elektrisk ledning från gatan till stolpen.		
	Till förmån för Belastar	Tanum 1:78 Tanum 1:73, 1:131, 1:132, 1:133, 1:136, 1:137, 1:139, 1:140, 1:141, 1:144, 1:146, 1:148, 1:149		
Anläggningsåtgärd (anläggningsbeslut se nedan)	Erhåller andel i nybildad gemensamhetsanläggning Tanum GA:4			1
Ny fastighet	Blivande TANUM 1:147 (Beteckningen för den nybildade fastigheten är preliminär och gäller först sedan förrättningen registrerats i fastighetsregistret.) Kascara Förvaltning AB, lagfaren ägare			
Avstyckning	Erhåller från Tanum 1:128		21	977
	Nytt servitut Ändamål	1435-170.A Avlpppsledning Rätt att anlägga, underhålla och förnya en avloppsledning för dagvatten för anslutning till gem.anläggningen ga:4 i sträckning markerad A på kartan, aktbil KA. För ledningen upplåtes ett utrymme om 0,5 m.		
	Till förmån för Belastar	Tanum 1:148 Tanum 1:147		
Anläggningsåtgärd (anläggningsbeslut se nedan)	Erhåller andel i nybildad gemensamhetsanläggning Tanum GA:4			1
Ny fastighet	Blivande TANUM 1:148 (Beteckningen för den nybildade fastigheten är preliminär och gäller först sedan förrättningen registrerats i fastighetsregistret.) Kascara Förvaltning AB, lagfaren ägare			
Avstyckning	Erhåller från Tanum 1:128		22	697
	Nytt servitut Ändamål	1435-170.A Avlpppsledning Rätt att anlägga, underhålla och förnya en avloppsledning för dagvatten för anslutning till gem.anläggningen ga:4 i sträckning markerad A på kartan, aktbil KA. För ledningen upplåtes ett utrymme om 0,5 m.		
	Till förmån för Belastar	Tanum 1:148 Tanum 1:147		
Anläggningsåtgärd (anläggningsbeslut se nedan)	Erhåller andel i nybildad gemensamhetsanläggning Tanum GA:4			1

Fastighetsreglering	Erhåller från Tanum 1:78	2	34
	Areal enligt fastighetsregistret efter förrättningen.		731
	Nytt servitut	1435-170.B	
	Ändamål	Gatubelysning Rätt att bibehålla underhålla och förnya belysningsstolpar markerad B samt elektrisk ledning från gatan till stolpen.	
	Till förmån för	Tanum 1:78	
	Belastar	Tanum 1:73, 1:131, 1:132, 1:133, 1:136, 1:137, 1:139, 1:140, 1:141, 1:144, 1:146, 1:148, 1:149	
Ledningsrättsåtgärd (ledningsbeslut se nedan)	Ny rättighet	1435-170.C	
	Ändamål	Starkström mm Rätt att bibehålla, underhålla och förnya befintliga starkströmsledningar i på kartan med Lr markerad sträckning, transformatorstation inom med Lr markerat område samt kabelskåp inom tomtmark markerade Lr.	
	Till förmån för	Oppen 7:1	
	Belastar	Tanum 1:73, 1:78, 1:137, 1:140, 1:144, 1:148, S:5.	
Ny fastighet	<u>Blivande TANUM 1:149</u> (Beteckningen för den nybildade fastigheten är preliminär och gäller först sedan förrättningen registrerats i fastighetsregistret.) Kascara Förvaltning AB , lagfaren ägare		
Avstyckning	Erhåller från Tanum 1:128	23	717
	Erhåller andel i nybildad samfällighet Tanum S:5		1
Anläggningsåtgärd (anläggningsbeslut se nedan)	Erhåller andel i nybildad gemensamhetsanläggning Tanum GA:5		1
Fastighetsreglering	Nytt servitut	1435-170.B	
	Ändamål	Gatubelysning Rätt att bibehålla underhålla och förnya belysningsstolpar markerad B samt elektrisk ledning från gatan till stolpen.	
	Till förmån för	Tanum 1:78	
	Belastar	Tanum 1:73, 1:131, 1:132, 1:133, 1:136, 1:137, 1:139, 1:140, 1:141, 1:144, 1:146, 1:148, 1:149	
Ny fastighet	<u>Blivande TANUM 1:150</u> (Beteckningen för den nybildade fastigheten är preliminär och gäller först sedan förrättningen registrerats i fastighetsregistret.) Kascara Förvaltning AB , lagfaren ägare		

Avstyckning	Erhåller från Tanum 1:128	24	5308
	Erhåller andel i nybildad samfällighet Tanum S:5		7
Anläggningsåtgärd (anläggningsbeslut se nedan)	Erhåller andel i nybildad gemensamhetsanläggning Tanum GA:5		7
Ny samfällighet	Blivande TANUM S:5 (Beteckningen för den nybildade samfälligheten är preliminär och gäller först sedan förrättningen registrerats i fastighetsregistret.)		
Avstyckning	Erhåller från Tanum 1:128	25	1852
Ledningsrättsåtgärd (ledningsbeslut se nedan)	Ny rättighet	1435-170.C	
	Ändamål	Starkström mm Rätt att bibehålla. underhålla och förnya befintliga starkströmsledningar i på kartan med Lr markerad sträckning, transformatorstation inom med Lr markerat område samt kabelskåp inom tomtmark markerade Lr.	
	Till förmån för	Oppen 7:1	
	Belastar	Tanum 1:73, 1:78, 1:137, 1:140, 1:144, 1:148, S:5.	

Beslut Lantmäterimyndigheten beslutar om
anläggningsåtgärd enligt följande:

Ny gemensamhets-
anläggning **Blivande TANUM GA:1**
(Beteckningen för den nybildade gemensamhets-
anläggningen är preliminär och gäller först sedan
förrättningen registrerats i fastighetsregistret.)

Anläggningsåtgärd Gemensamhetsanläggning ska inrättas och bestå av
dagvattenbrunn med tillhörande dräneringsledning
markerade ga:1 på kartan, aktbil KA.

Deltagande fastigheter: blivande Tanum 1:134,
blivande Tanum 1:135, blivande Tanum 1:136, blivande
Tanum 1:137

Fastigheterna utgör en samfällighet för anläggningens
utförande och drift.

För anläggningen upplåtes utrymme för
dagvattenbrunnen det utrymme denna upptar samt för
ledningarna ett 1 m brett område på deltagande
fastigheterna Tanum 1:134-137.

Till förmån för:
Anläggningssamfälligheten (de deltagande
fastigheterna)

Andelstal:

Kostnaderna för anläggningens utförande och drift
skall fördelas mellan deltagande fastigheter enligt
följande:

Utförande och drift

Tanum 1:134

1

Tanum 1:135

1

Tanum 1:136

1

Tanum 1:137

1

Ny gemensamhets-
anläggning

Blivande TANUM GA:2

(Beteckningen för den nybildade gemensamhets-
anläggningen är preliminär och gäller först sedan
förrättningen registrerats i fastighetsregistret.)

Anläggningsåtgärd

Gemensamhetsanläggning ska inrättas och bestå av
dagvattenbrunn med tillhörande dräneringsledning
markerade ga:2 på kartan, aktbil KA.

Deltagande fastigheter: blivande Tanum 1:138,
blivande Tanum 1:139, blivande Tanum 1:140, blivande
Tanum 1:141

Fastigheterna utgör en samfällighet för anläggningens
utförande och drift.

För anläggningen upplåtes det utrymme dagvatten-
brunnen upptar samt ett 1 m brett område för
ledningen på fastigheterna Tanum 1:138-41.

Till förmån för:

Anläggningssamfälligheten (de deltagande
fastigheterna)

Andelstal:

Kostnaderna för anläggningens utförande och drift
skall fördelas mellan deltagande fastigheter enligt
följande:

Utförande och drift

Tanum 1:138

1

Tanum 1:139

1

Tanum 1:140

1

Tanum 1:141

1

Ny gemensamhets-
anläggning

Blivande TANUM GA:3

(Beteckningen för den nybildade gemensamhets-
anläggningen är preliminär och gäller först sedan
förrättningen registrerats i fastighetsregistret.)

Anläggningsåtgärd

Gemensamhetsanläggning ska inrättas och bestå av
dagvattenbrunn med tillhörande dräneringsledning
markerade ga:3 på kartan, aktbil KA.

Deltagande fastigheter: blivande Tanum 1:142,
blivande Tanum 1:143, blivande Tanum 1:144, blivande
Tanum 1:145

Fastigheterna utgör en samfällighet för anläggningens
utförande och drift.

För anläggningen upplåtes det utrymme dagvatten-
brunnen upptar samt ett 1 m brett område för
ledningen på fastigheterna Tanum 1:143.

Till förmån för:
Anläggningssamfälligheten (de deltagande
fastigheterna)

Andelstal:
Kostnaderna för anläggningens utförande och drift
skall fördelas mellan deltagande fastigheter enligt
följande:

Utförande och drift	
Tanum 1:142	1
Tanum 1:143	1
Tanum 1:144	1
Tanum 1:145	1

Ny gemensamhets-
anläggning

Blivande TANUM GA:4
(Beteckningen för den nybildade gemensamhets-
anläggningen är preliminär och gäller först sedan
förrättningen registrerats i fastighetsregistret.)

Anläggningsåtgärd Gemensamhetsanläggning ska inrättas och bestå av
dagvattenbrunn och dike/dräneringsledning
markerade ga:4 på kartan, aktbil KA.

Deltagande fastigheter:
Fastigheterna utgör en samfällighet för anläggningens
utförande och drift.

För anläggningen upplåtes det utrymme dagvatten-
brunnen upptar och ett 1 m brett område för ledning
och dike på fastigheterna Tanum 1:147.

Till förmån för:
Anläggningssamfälligheten (de deltagande
fastigheterna)

Andelstal:
Kostnaderna för anläggningens utförande och drift
skall fördelas mellan deltagande fastigheter enligt
följande:

Utförande och drift	
Tanum 1:146	1
Tanum 1:147	1

Tanum 1:148

1

Ny gemensamhets-
anläggning**Blivande TANUM GA:5**(Beteckningen för den nybildade gemensamhets-
anläggningen är preliminär och gäller först sedan
förrättningen registrerats i fastighetsregistret.)

Anläggningsåtgärd

Gemensamhetsanläggning ska inrättas och bestå av
befintlig förrådsbyggnad och iordningställd
bilverkstad samt grönområde inom samfälligheten
Tanum S:5.Deltagande fastigheter: blivande Tanum 1:149,
blivande Tanum 1:150Fastigheterna utgör en samfällighet för anläggningens
utförande och drift.För anläggningen upplåtes det utrymme
förrådsbyggnad, parkeringsytor och grönområde
upptar på samfälligheten Tanum S:5 (hela samf. med
undantag av område för trans.station).

Till förmån för:

Anläggningssamfälligheten (de deltagande
fastigheterna)

Andelstal:

Kostnaderna för anläggningens utförande och drift
skall fördelas mellan deltagande fastigheter enligt
följande:

Utförande och drift

Tanum 1:149

1

Tanum 1:150

7

Beslut

Lantmäterimyndigheten beslutar om
ledningsåtgärd enligt följande:

Ny ledningsrätt

1435-170.C

Ledningstyp: Starkström mm

Till förmån för: Oppen 7:1

Ledningsrättsåtgärd

För Oppen 7:1 upplåtes rätt att bibehålla, underhålla och förnya
befintliga starkströmsledningar (underjordiska) i på kartan, aktbil KA
med Lr markerad sträckning, transformatorstation inom med Lr
markerat område samt kabelskåp inom tomtmark markerade Lr.För ledningarna markerade Lr på kartan aktbil KA upplåtes ett 1 m
brett område inom Tanum 1:78 och blivande Tanum 1:148, för
transformatorstationen det område som markerats Lr inom Tanum s:5
och för kopplingskåpen, markerade Lr, det område dessa upptar på
marken inom Tanum 1:73, 1:137, 1:140, 1:144 och 1:148.För utförande tillsyn, reparation och utbyte av ledningarna skall
ledningshavaren äga tillträde till det upplåtta området.

Belastade fastigheter:

Tanum 1:73

Tanum 1:78

Tanum 1:137

Tanum 1:140

Tanum 1:144

Tanum 1:148

Tanum S:5

Anm

Koppl.skåp

Ledningar


Koppl.skåp

Koppl.skåp

Koppl.skåp

Koppl.skåp, ledn.

Transf.stat. mm



Lennart Lenman

2000-01-24

Ärendenummer

O991982

Aktbilaga

TBE

Teknisk beskrivning

Avstyckning från Tanum 1:128 samt fastighetsreglering, anläggningsåtgärd och ledningsupplåtelse berörande Tanum 1:73, 1:78 m.fl.

Tanum kommun, Lantmäterimyndigheten Västra Götalands län

Koordinatförteckning i system RT R05 7.5 GON V 64

Punktnummer	X	Y	Markering
6001	111100.76	1985.47	Rör i mark
6002	111134.96	1953.94	Rör i mark
6003	111160.86	1983.16	Rör i mark
6004	111133.51	2014.65	Rör i mark
6011	110885.62	2093.30	Rör i gjutning
6012	110917.23	2124.04	Rör i gjutning
6014	110864.89	2114.89	Rör i gjutning
6020	110957.81	2013.13	Rör i mark
6021	110954.20	2021.30	Rör i mark
6022	110963.77	2011.52	Rör i mark
6023	110974.07	2013.82	Rör i mark
6024	110950.41	1987.16	Rör i mark
6025	110945.15	1990.04	Rör i mark
6026	110968.87	1977.06	Rör i mark
6027	110986.55	2009.31	Rör i mark
6028	110985.69	1941.36	Rör i mark
6029	110974.27	1974.11	Rör i mark
6030	110963.13	1953.74	Rör i mark
6033	110971.90	2098.13	Omarkerad
6034	111079.95	2046.94	Omarkerad
6035	111016.96	1998.38	Rör i mark
6037	111002.48	1971.98	Rör i mark
6038	110858.07	2078.48	Omarkerad
6039	110893.11	2055.44	Omarkerad
6040	110909.63	2044.29	Omarkerad
6047	110996.75	2005.62	Omarkerad

6049	110875.02	2077.22	Rör i mark
6050	110895.05	2102.47	Rör i mark
6051	110916.92	2088.21	Rör i mark
6052	110913.97	2083.75	Omarkerad
6053	110940.22	2113.14	Rör i mark
6054	110926.95	2081.73	Rör i mark
6055	110936.29	2038.78	Rör i mark
6056	110916.50	2082.10	Omarkerad
6057	110921.44	2078.88	Omarkerad
6058	110968.99	2099.51	Rör i mark
6059	110977.14	2059.87	Rör i mark
6060	110983.89	2062.72	Rör i mark
6061	110987.82	2054.61	Rör i mark
6062	110995.47	2086.96	Rör i mark
6063	110923.95	2077.24	Omarkerad
6064	110920.03	2092.92	Omarkerad
6065	111023.79	2073.55	Rör i mark
6066	111041.72	2032.79	Rör i mark
6067	111049.46	2035.22	Omarkerad
6068	111058.95	2056.89	Rör i mark
6069	111052.70	2028.15	Rör i mark
6070	110999.57	2013.43	Rör i mark
6071	111067.02	1988.56	Rör i mark
6072	111078.58	2016.69	Rör i mark
6073	111079.96	2020.06	Rör i mark
6074	111089.20	2042.55	
6075	111102.24	2010.15	Rör i mark
6076	111111.61	1999.47	Rör i mark
6077	111137.34	1936.99	Omarkerad
6078	111120.79	1912.14	Rör i mark
6079	111095.03	1929.23	Rör i mark
6080	111111.06	1954.50	Omarkerad
6081	111079.41	1973.50	Rör i mark
6082	111066.88	1946.17	Rör i mark
6083	110929.92	2086.17	Omarkerad
6084	110924.85	2089.63	Omarkerad
6085	110974.80	2054.88	Omarkerad
6086	110977.50	2053.57	Omarkerad
6087	110982.82	2050.99	Omarkerad

6088	110985.53	2049.67	Omarkerad
6089	110979.46	2064.87	Omarkerad
6090	110862.65	2085.40	Omarkerad
6091	110990.18	2059.66	Omarkerad
6092	111011.60	2043.27	Rör i mark
6093	111012.63	2045.83	Rör i mark
6094	110951.00	2066.11	Rör i mark
6095	110953.62	2070.96	Rör i mark
6096	110850.06	2100.82	Omarkerad
6097	110850.86	2092.80	Omarkerad
6098	110897.08	2062.77	Omarkerad
6099	110903.92	2064.09	Omarkerad
6100	110909.68	2062.12	Omarkerad
6101	110911.54	2052.88	Omarkerad
6102	110959.43	2028.08	Omarkerad
6103	110967.49	2031.53	Omarkerad
6104	110973.29	2030.18	Omarkerad
6105	110976.87	2021.63	Omarkerad
6106	111025.36	2004.21	Omarkerad
6107	111033.59	2007.69	Omarkerad
6108	111038.69	2004.69	Omarkerad
6109	111098.25	1979.50	Omarkerad
6110	110913.81	2051.46	Omarkerad
6111	110924.52	2045.21	Omarkerad
6112	110947.95	2033.05	Omarkerad
6113	111041.24	1998.59	Omarkerad
6114	111081.13	1981.93	Omarkerad
6115	111085.27	1981.29	Omarkerad
6116	111098.96	1972.07	Omarkerad
6117	111108.64	1966.04	Omarkerad
6118	111131.93	1950.53	Rör i mark
6119	111050.41	2023.16	
6120	111054.84	2032.82	
6121	111039.53	2027.95	
6122	111043.93	2037.68	
6123	111072.36	1977.00	Omarkerad
6124	111064.23	1980.68	Omarkerad
6125	110942.33	2026.49	Rör i mark
6126	110932.31	2031.50	Omarkerad

6127	110920.34	2038.04	Omarkerad
6128	111058.85	1982.98	Omarkerad
6129	111047.40	1987.52	Omarkerad
6130	111032.05	1992.98	Omarkerad
6131	111023.49	1996.05	Rör i mark
6132	110845.54	2086.39	Omarkerad
6135	111060.16	1991.43	Omarkerad
6136	111055.05	1993.51	Omarkerad
6137	111050.29	1995.29	Omarkerad
6144	111047.68	2024.37	Omarkerad
6149	111042.27	2026.74	Omarkerad
6158	111074.87	1985.00	Omarkerad
6162	111093.18	1982.50	Omarkerad
6163	111120.04	1999.82	Omarkerad
6165	111089.04	1968.17	Omarkerad
6166	111100.47	1961.38	Omarkerad
6167	110852.60	2091.70	
6169	111049.54	2035.40	
6206	111165.22	1918.67	Rör i mark
6208	111136.41	1948.58	Rör i mark
6209	111067.32	1945.97	Rör i mark
6210	111040.03	1958.42	Rör i mark
6211	111011.81	1968.61	Rör i mark
6214	110984.20	1938.65	Rör i mark
6215	110949.32	1906.35	Rör i mark
6219	110831.43	2094.12	Rör i mark
6225	111146.89	1930.84	Rör i mark
6227	111151.99	1938.52	Rör i mark
6228	111151.73	1947.73	Rör i mark
6229	111142.98	1950.59	Rör i mark
6251	111132.51	1951.17	Rör i mark
6252	111166.21	1989.20	Rör i mark
6253	111138.57	2019.16	Rör i mark
6258	111118.66	2001.43	Rör i mark
6260	111125.92	2012.82	
6261	111115.07	2030.29	Rör i mark
6279	110853.59	2092.70	Rör i mark
6280	110851.61	2102.05	Rör i mark
6285	110847.07	2086.13	

6307	111093.71	1930.11	Rör i mark
6308	111142.37	1897.83	Rör i mark
6406	110893.29	1937.09	Rör i mark
6407	110890.64	1932.27	
6408	110827.65	1966.83	Rör i mark
6409	110829.34	1969.89	Rör i mark

Inre noggrannhet: 25 mm

Registerkarta: 09038

Yttre noggrannhet: 25 mm

Framställd genom: Nymätning och kopiering

I tjänsten



Bo Nilsson
förrättningslantmätare

Protokoll

2000-01-17

Ärendenummer
O991982

Förrättningslantmätare
Lennart Lenman

Ärende Avstyckning från Tanum 1:128 samt fastighetsreglering berörande Tanum 1:73, 1:78, 1:128, anläggningsåtgärd berörande styckningslotterna och ledningsrättsåtgärd berörande Oppen 7:1 m.fl

Kommun: Tanum

Västra Götalands län

Handläggning Utan sammanträde.

Sakägare Sakägare redovisas sist i detta protokoll

Yrkande Se ansökan om avstyckning aktbilaga A. Yrkandet preciseras att avse avstyckning av 18 enbostadshus, en parhusfastighet och en hyreshusenhet med tre parhus (ej färdigställda).

Överenskommelse om fastighetsreglering har ingåtts mellan ägarna av Tanum 1:73 och 1:128 om marköverföring för överensstämmelse med detaljplanen, aktbil B.

Kommunen och Kascara förvaltning AB, ägare av Tanum 1:128, har överenskommit om ett nytt avtal, aktbil C, som ersätter tidigare exploateringsavtal mellan kommunen och dåvarande Boro AB (överfört till bostadsrättsföreningen för området som numera upphört genom konkurs).

Kommunen har yrkat att befintliga belysningsstolpar inom de bostadstomter som avstyckas upplåtes med servitut till förmån för kommunens uppsamlingsfastighet. Kascara förvaltning har tillstyrkt åtgärden. Ingen ersättning skall utgå härför.

Kommunen och Kascara förvaltning är vidare överens om att vägområdena (med undantag av vägmark inom restfastigheten) samt viss övrig mark som ej utgör tomtmark skall överföras till kommunens uppsamlingsfastighet.

Birka Nät Yngeredsfors AB, ägare av Oppen 7:1, har yrkat ledningsrättsupplåtelse för befintliga starkströmsledningar, transformatorstation och kopplingskåp inom tomtmark. Inskrivet avtalsservitut för ledningar och transformator kan därmed upphävas. Upplåtelsen av ledningsrätt har tillstyrkts av kommunen och Kascara förvaltning AB utan anspråk på ersättning.

Redogörelse Ändamål: Bostad
Genom avstyckning nybildas 19 bebyggda bostadsfastigheter och en

hyreshusenhet bebyggd med 3 parhus. I samband härmed överförs allmänplatsmark inom f.d bostadsrättsföreningsfastigheten Tanum 1:128 till kommunen. Restfastigheten Tanum 1:128 kommer efter fastighetsbildningsåtgärderna att omfatta en exploateringsfastighet i två områden varav ett område utgör bostadstomt med f.d daghemsbyggnad. Restfastigheten omfattar i övrigt mark för bostadsändamål och viss vägmark enligt detaljplanen. Härutöver anpassas Tanum 1:73 till att överensstämja med detaljplanen. För starkströmsledningar inom området samt transformatorstation och kopplingskåp inom tomtmark upplåtes ledningsrätt. För belysningsstolpar belägna inom tomtmark upplåtes servitut till förmån för kommunens fastighet.

Fastighetsbildningen överensstämmer i huvudsak med detaljplanen. Restfastigheten liksom Tanum 1:150 utgör exploateringsfastigheter.

Avstyckningen mm har vid samråd tillstyrkts av företrädare för BN.

Fastighets-
bildningsbeslut

Fastighetsbildning, se beslutsdokument, aktbilaga BE med karta, aktbilaga KA1-2.
Nybildad fastighet skall inte belastas av oinskriven fordran med förmånsrätt i styckningsfastigheten (fastighetsbildningslagen 10:9).

Anläggningsbeslut

Gemensamhetsanläggning, se beslutsdokument, aktbilaga BE med karta, aktbilaga KA.

Ledningsbeslut

Ledningsrätt, se beslutsdokument, aktbilaga BE.

Kostnads-
fördelningsbeslut

Förrättningskostnaden skall betalas av Kascara förvaltning AB enligt överenskommelse om fast pris.

Tillträdesbeslut

Tillträde skall ske när fastighetsbildningsbeslutet vunnit laga kraft (fastighetsbildningslagen 5:30 st 1).

Ersättningsbeslut

Ingen ersättning skall betalas vad avser fastighetsregleringen mellan Tanum 1:73 och 1:128.

Övriga förrättningsåtgärder föranleder ingen ersättning mellan sakägarna.

Aktmottagare

Kascara Förvaltning Ab.

Avslutningsbeslut

Förrättningen avslutas

Överklagande

Den som är missnöjd med Lantmäterimyndighetens beslut kan överklaga detta. Ett beslut överklagas genom att en skrivelse lämnas eller skickas till:

Lantmäterimyndigheten Västra Götalands län, Box 15
452 21 Strömstad

Fastighetsdomstolen behandlar sedan överklagandet.


Skrivelsen måste ha kommit in till Lantmäterimyndigheten inom fyra
veckor från avslutningsdagen, d.v.s. senast den **14 februari 2000**.
Kommer skrivelsen in för sent kan överklagandet inte behandlas.

Ange att Ni överklagar och vilket beslut Ni överklagar. Anteckna
förrättningens ärendenummer O991982 och redogör för vad Ni anser
skall ändras och varför.

Sakägare	Fastighet	Ägare	Anmärkning
	Tanum 1:73, lagfaren ägare	Alf Arthur Hansson	
	Tanum 1:128, Blivande Tanum 1:131- 150, lagfaren ägare	Kascara Förvaltning AB	
	Tanum 1:78 , lagfaren ägare	Tanums Kommun	
	Oppen 7:1, lagfaren ägare	Birka Nät Yngeredsfors AB	

Protokollet uppsatt 2000-01-17.

Vid protokollet



.....

Lennart Lenman

1999-05-21

Datum
1999-05-19

STRÖMSTAD

- Ansökan om avstyckning av överlåtet område skall göras inom 6 månader från det att köpehandling e d undertecknas. Även förvärvaren får ansöka om avstyckning.
- Om sökanden är dödsbo bör bestyrkt kopia av bouppteckningen bifogas.
- Om ansökan görs genom ombud skall fullmakt bifogas.
- Företrädare för bolag, förening e d skall bifoga registreringsbevis eller protokollsutdrag.

Sänds till
Lantmäterimyndigheten
Box 15
452 21 STRÖMSTAD

TEXTA GÄRNA!

Person- uppgifter	Namn (sökande)	Personnummer Org nr
	Kascara Förvaltning AB, H-E Oscarsson	*556328-8660
	Postutdelningsadress Kullingsgatan 5 <i>Bustruds görd</i>	Telefon, bostaden (även riktnr)
	Postnummer och postort 652 21 KARLSTAD <i>65580 Skottkörr</i>	Telefon, arbetet (även riktnr) 0705-87 23 55
Sökandens fastigheter eller delar av fastigheter som berörs Tanum 1:128		Registerområde (socken) och kommun Tanum Tanum
Namn (sökande)		Personnummer
Postutdelningsadress		Telefon, bostaden (även riktnr)
Postnummer och postort		Telefon, arbetet (även riktnr)
Sökandens fastigheter eller delar av fastigheter som berörs		Registerområde (socken) och kommun
Önskad åtgärd	<input checked="" type="checkbox"/> Avstyckning <input type="checkbox"/> Fastighetsreglering <input type="checkbox"/> Fastighetsbestämning	
	<input type="checkbox"/> Sammanläggning <input type="checkbox"/> Klyvning <input type="checkbox"/> Anläggningsförrättning	
	<input type="checkbox"/> Ledningsrättsförrättning <input type="checkbox"/> Något annat, ange vad	
	Närmare beskrivning av åtgärden — Vilka ytterligare fastigheter berörs? (Ange även socken och kommun) Avstyckning av 18 st enfamiljsbostäder.	
Området skall an- vändas till	<input checked="" type="checkbox"/> helårsbostad <input type="checkbox"/> fritidsbostad <input type="checkbox"/> jord- eller skogsbruk	
	<input type="checkbox"/> något annat, ange vad	
Underskrift	Ansökan omfattar även i tillämpliga delar sid 2. Samtliga sökande skall skriva under denna ansökan. Om någon fastighet har flera delägare skall samtliga skriva under ansökan. Handläggningen underlättas om också alla andra som berörs av förrättningen skriver under.	
	Sökande Kascara Förvaltning AB	<input type="checkbox"/> Sökande
	<i>[Signature]</i>	
	Sökande /Hans-Erik Oscarsson/	<input type="checkbox"/> Sökande
Sökande	<input type="checkbox"/> Sökande	

lantmateriet B1 0211 90-04 Uibergaf 38-80582-C

1) Om fler än två sökande fortsätt på baksidan vid »Andra som berörs».

Överenskommelse fastighetsreglering

1999-09-16

Ärendenummer
991982Förrättningslantmätare
Eva Solvang

Ärende	1. Avstyckning från Tanum 1:128. 2. Fastighetsreglering berörande Tanum 1:73 och 1:128 i Tanums kommun, Västra Götalands län.
Komplettering av ansökan	Ansökan om avstyckning av tomter från Tanum 1:128 har inkommit från Kascara Förvaltning AB. I samband därmed ändras 1:73s gränser (bilaga 1) att överensstämma med stadsplan över området, se bilaga 2.
Parter	Alf Hansson, Lycke 2477, 457 91 Tanumshede, ägare av Tanum 1:73. Kascara Förvaltnings AB, Busteruds Gård, 655 80 Skattkärr, ägare av Tanum 1:128.
Överenskommelse	Figur 1 överföres från Tanum 1:73 till Tanum 1:128. Figur 2 och 3 överföres från Tanum 1:128 till Tanum 1:73.
Ersättning	Ingen ersättning skall betalas.
Tillträde	Tillträde skall ske när förrättningen vunnit laga kraft.
Förrättningskostnader	Skall betalas av ägaren till Tanum 1:128.
Aktmottagare	Kopia av de slutliga förrättningshandlingarna (akten) skall skickas till: Kascara Förvaltnings AB.

Datum

Underskrifter

Originale t förkommit.
Intygas att undertecknat
ex. av denna överenskommelse
inkommit till lantm. mynd.

E. Solvang

Främsta lantmäteridistrikt

Ärende Avstyckning från Tanum Prästgården 1:1 samt fastighetsreglering berörande Öppen Stora Morgården 2:5, Öppen Stora Sörgården 3:2 och lotten A

Kommun Tanum Län Västra Götalands län

Nybildade fastigheter **Tanum Prästgården 1:73**

Registerområde Tanum

Registreringsdatum Dnr **75-04-25**

Förrättningslantmätare
Stellan Hermanson
Stellan Hermanson

Uppgift om åtgärd förrättningen avsett har införts i fastighetsregistret För fastighetsregistermyndigheten

Fastighet område m m Fig

Ägaro, uppgifter till lokala skattemyndighet och andra anmärkningar

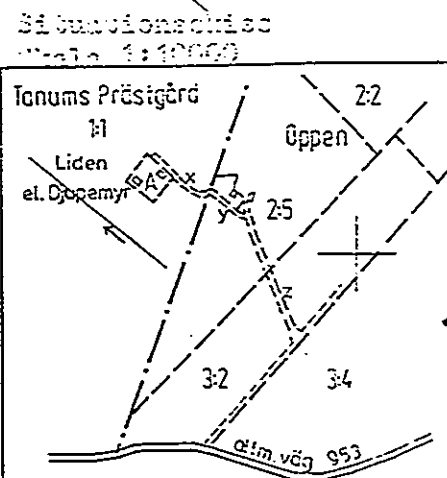
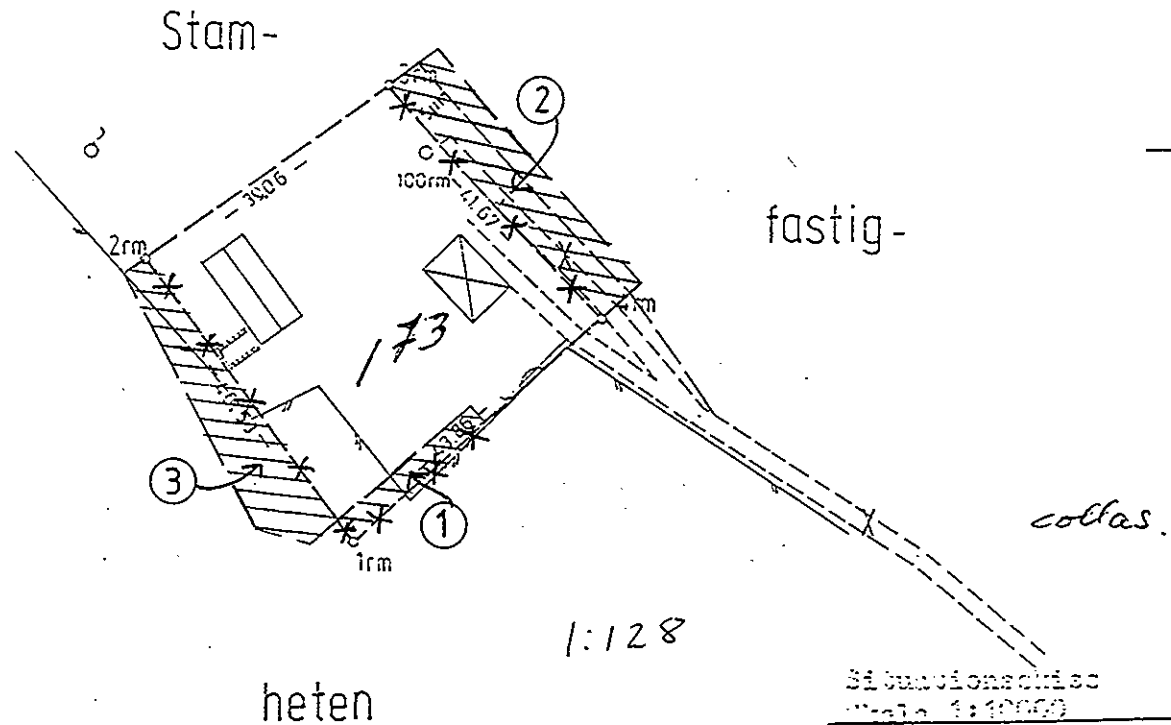
FASTIGHETSÄFTSLIG BESKRIVNING, aktbil BE. *Jullen A = Rnr. 1:73*

TEKNIK BESKRIVNING

Polygonpunkt
100 m 1000.00 1000.00

Gränspunkter

1	mm	948.06	990.59
2	mm	986.27	963.04
3	mm	1008.71	995.01
4	mm	978.06	1023.24



heten

x-900

y-1000

TANUM

Nyttillkomna gränser:
1-2-3-4-1.

Lantmäteriet BI 0341 10.1971 30060 SRA Sthlm 15860

Skala 1:1000 Reg karta, lägesangivning 81 NO Framställd genom nymätning

Mätning Beräkning Kartning Ritn redigering
BT BT BT

2825

1ANV-1875

1999-11-12

Dnr 991982

Birka Energi
Thure Zakariasson
Öringsv 6
455 33 Munkedal

Avstyckning från Tanum 1:128

Hej

Bif. servitutsavtalet och utkast till avst.karta.

Avtalsservitutet torde väl avse den ledning jag markerat samt transf. Kan du markera ledningarna ungefärligt på avst.karta och faxa åter till mig. Transf. Mäter vi in så den är inget problem.

Jag har också markerat kabelskåpen. Om dessa inte kan anses omfattas av avtalsservitutet, och Ni vill ha rättighetsupplåtelse, bör detta kanske lösas med ledningsrätt där ledningarna i gatan också ingår. I så fall bör vi kanske skrota avtalsservitutet och ta in de anläggningarna i ledn.rättsbeslutet.

Gatumarken kommer att bli kommunens i vart fall på sikt. Ev kan detta komma att göras redan nu om det visar sig praktiskt.

Hör av dig för samtal om detta.

Med vänlig hälsning

Lennart Lenman

Lennart Lenman

Lantmäterimyndigheten Västra Götalands län 452 21 Strömstad Box 15
Besök: Södra Hamngatan 2 Tfn växel: 0526-68820 Fax: 0526-68829
E-post: lennart.lenman@lm.se Internet: www.lm.se

Dagboksblad

Ärendenummer

O991982

Ärende Avstyckning från Tanum 1:128 samt fastighetsreglering, anläggnings-
åtgärd och ledningsrättsupplåtelse berörande Tanum 1:73, 1:78 m.fl.

Kommun: Tanum

Västra Götalands län

Datum	Anteckning	Aktbilaga	Signatur
1999-05-21	Ansökan inkommen. (Infört i dagboken 1999-05-28)	A	Auto
1999-05-28	Ärendet upplagt. Ärendeansvarig Eva Solvang, Bekräftelse av ansökan.		Auto
1999-06-22	Remiss BN.	1	<i>Utzöllrad</i>
1999-09-08	Accept anbud 158.000:- för 20 st tomter	2	<i>- 0 - / 12</i>
1999-11	Överenskommelse, (Tanum 1:73, 1:218)	B	
1999-11-09	Sakägarmöte, Närv H. E. Oscarsson (Kasc. Förv. 1:218), Mats Tillander (Tan. Kn 1:78) m.fl		
1999-11-12	Skrivelse till Birka Energi, Thure Zakariasson	3	
1999-11-29	Utkast till avtal mellan Kommunen och Kasc.förv.	4	<i>Utzöllrad</i>
2000-01-14	Underrättelse om avslutande till sakäg.	4	
2000-01-17	Förrättningen avslutas	Beslut BE	
		Karta, teknisk beskrivning KA, TBE	
		Protokoll PR	