



Akt nr:
1080-P09/19

AU\$1080-P09/19

Upprättade år 2009	Ärendenummer K09512
Ärende Ändring av detaljplan för Gängletorp 14:27 m.fl.	
Kommun Karlskrona	
Län Blekinge	

Till akten hör

-1. band
-18. numrerade sidor
--. inläggande kartor
--. andra kartor

1080-P09/19



Kommunfullmäktige (anmälningssärende)
Akten

§ 206

Detaljplan för Gängletorp 14:27 m fl Karlskrona kommun Blekinge län

Ändring av detaljplan för Gängletorp 14:27 m fl har varit utställd för granskning under tiden 8 maj – 5 juni 2009. Kungörelse om utställningen har anslagits på kommunens anslagstavla och införts i lokalpressen fredagen den 8 maj 2009. I området finns ett flertal äldre gällande byggnadsplaner framtagna för fritidshusbebyggelse. Planerna har olika bestämmelser om högsta tillåtna byggnadsarea. Variationer från 50 kvadratmeter för bostadshus upp till en sammanlagd byggnadsarea om 150 kvadratmeter per tomt förekommer. Miljö- och byggnadsnämnden har i vissa fall beviljat dispens från planbestämmelserna och tillåtit bebyggelse som överskrider den tillåtna byggnadsarean. Miljö- och byggnadsnämndens ambition är att skapa likvärdiga bestämmelser inom området. Den fördjupade översiktsplanen för Trummenäs tillåter upp till 20 procent av tomtyta/fastighetsyta under förutsättning att godkänd vatten- och avloppslösning finns.

Miljö- och byggnadsnämnden beslutar

att i enlighet med kommunfullmäktiges delegationsbeslut anta ändring av detaljplan för Gängletorp 14:27 m fl Trummenäs, Karlskrona kommun, Blekinge län, daterad 27 juli 2009,

att anta ställningstagandet om att planen inte bedöms innebära betydande miljöpåverkan.

Lagakraftbevis
Detta beslut har vunnit
Laga kraft 2009-09-10
KARLSKRONA KOMMUN
Samhällsbyggnadsförvaltningen


Håkan Aronsson

Miljö- och byggnadsnämnden

Postadress
371 83 Karlskrona

Besöksadress
Östra Hamngatan 7 B

Sign





Sign



Sign

Ändring av detaljplan för
GÄNGLETORP 14:27 m.fl., Trummenäs,
Karlskrona kommun. Blekinge län.
Dnr: 1182/03



Tillägg till PLANBESTÄMMELSER

Följande gäller inom område där nedanstående byggnadsplan äger giltighet:

J25 Gängletorp 14:1 fastställd 1962-07-23

Denna plan gäller jämsides med ändringen med undantag för nedan upphävda bestämmelser. Någon särskild plankarta för själva ändringen finns inte.

NYTTJANDEGRAD

Inom kvartersmark (tidigare "byggnadsmark") för bostäder får på respektive fastighet /arrendetomt (tidigare "tomtplats") uppföras huvudbyggnad och uthus eller andra gårdsbyggnader om totalt 20 % av tomtarean, dock högst 300 kvm.

PLACERING, UTFORMNING, UTFÖRANDE

Huvudbyggnad skall placeras minst 4,5 meter från tomtgräns. Uthus skall placeras minst 1 meter från tomtgräns.

Vid nybyggnation av huvudbyggnad samt vid tillbyggnation större än 30 kvm skall gällande riktlinjer för byggnads placering i förhållande till havs- och grundvattennivåer följas.

Tomter skall anordnas på ett sätt som är lämpligt med hänsyn till landskapsbilden på platsen. Betydande olägenhet för omgivningen får inte uppkomma.

ADMINISTRATIV BESTÄMMELSE

Bygglov för ny-, om- och tillbyggnad får ej medges förrän berörd fastighet/arrendetomt är ansluten till miljö- och hälsomässigt godtagbara anläggningar för vatten och avlopp.

Genomförandetiden för denna ändring av planen är 5 år från den dag beslutet att anta planen vunnit laga kraft. Genomförandetiden för underliggande detaljplaner har gått ut men förlängs i samband med ändringen till 5 år från det datum beslutet att anta ändringen vunnit laga kraft.

Kommunen är ej huvudman för allmän plats.

UPPHÄVDA BESTÄMMELSER

Genom detta tillägg till nedanstående byggnadsplan upphävs följande bestämmelser:

Byggnadsplan J25 fastställd 1962-07-23

§1 Inledande bestämmelser

1 mom. Inom byggnadsplaneområde får icke uppföras byggnad, vars användande påkallar anläggande av avloppsledning.

2 mom. Bestämmelserna i 39 § byggnadsstadgan skola äga tillämpning endast i den mån nedan särskilt anges.

§6 Byggnads läge

Inom med F betecknat område får avståndet mellan bostadshus (fritidsstugor) icke understiga 20 meter. Då särskilda skäl föreligger i form av naturliga hinder såsom större jordstenar, växande träd och liknande, må mindre avstånd medgivas, dock ej under 12 meter. I övrigt skola bestämmelserna i 39 § byggnadsstadgan äga tillämpning.

§7 Byggnadsyta å tomtplats

1 mom. Å tomtplats som omfattar med F betecknat område, får den sammanlagda bebyggelsen icke upptaga större areal än 60 m².

2 mom. Bostadshus (fritidsstugor) må icke upptaga större areal än 50 m².

3 mom. Byggnadsnämnden må, om tomts yta uppgår till 1500 m² och förhållandena prövas lämpliga, medge bebyggelse intill 100 m² sammanlagd byggnadsyta.

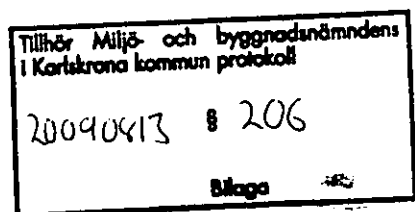
SAMHÄLLSBYGGNADSFÖRVALTNINGEN

Ola Swärdh
planchef



Anna Olausson
planarkitekt





Ändring av detaljplan för
GÄNGLETORP 14:27 m.fl., Trummenäs,
Karlskrona kommun. Blekinge län.
Dnr: 1182/03

Tillägg till PLANBESKRIVNING

HANDLINGAR

Till planförslaget hör följande handlingar:

Planhandlingar fastställda 1962-07-23,	
Tillägg till plankarta med planbestämmelser,	
Tillägg till planbeskrivning,	av Samhällsbyggnadsförv
Behovsbedömning,	av ”
Samrådsredogörelse	av ”
Utlåtande	av ”
Tillägg till genomförandebeskrivning	av Kommunledningsförv.
Fastighetsförteckning	av Lantmäteriet

BAKGRUND OCH SYFTE

Inom Trummenäsområdet finns ett flertal äldre gällande byggnadsplaner som är framtagna för fritidshusbebyggelse, i huvudsak under 1960-talet. Planerna har olika bestämmelser om högsta tillåtna byggnadsarea. Miljö- och byggnadsnämnden har i vissa fall beviljat dispens från planbestämmelserna och tillåtit bebyggelse som överskrider den tillåtna byggnadsarean. Ett stort intresse för att använda sin bostad för permanentboende finns.

Miljö- och byggnadsnämndens ambition är att skapa likvärdiga bestämmelser inom det aktuella området. Den fördjupade översiktsplanen för Trummenäs tillåter byggrätter upp till 20 % av tomtyta/fastighetsyta under förutsättning att en godkänd vatten- och avloppslösning finns. Enligt den kommunövergripande översiktsplanen kan detaljplaneändringar ske i syfte för att uppnå ökade byggrätter anpassade för permanentboende om förutsättning för bland annat VA-lösning finns.

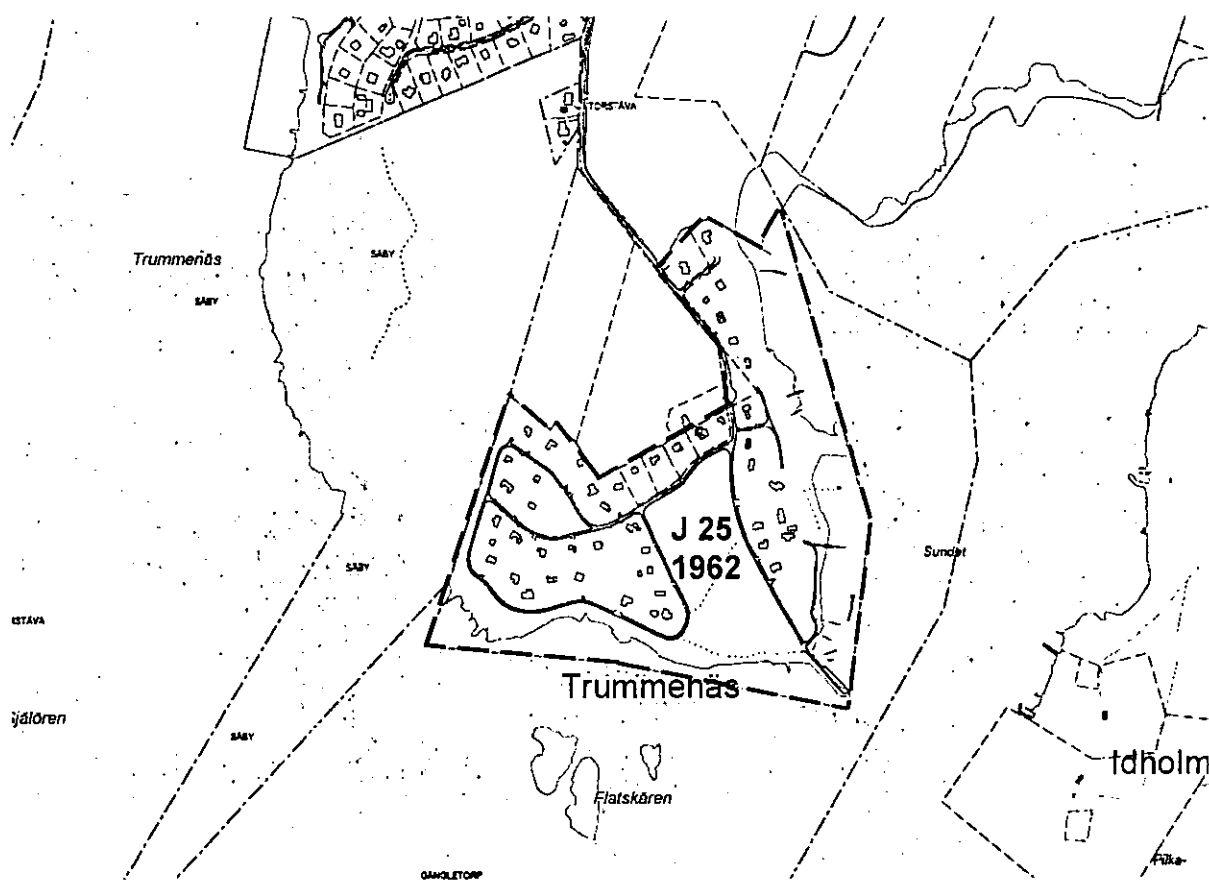
Ändrade detaljplaner Följande detaljplan ändras genom tillägg till planbestämmelser:

J25

Gängletorp 14:1

fastställd 1962-07-23

I ovanstående plan hänvisas till denna ändring på plankartan med bestämmelser. Områdets läge framgår av karta i detta dokument.



I ovanstående karta har det område som berörs av ändringen markerats. Området omfattar detaljplan benämnd J25, 1962.

Detaljplaneändringen Ändringen innebär att äldre bestämmelser om byggnadsyta per tomt samt byggnads läge upphävs. De ersätts med bestämmelser om största tillåtna byggnadsarea per tomt som ökas till att omfatta 20 % av tomtarean, dock högst 300 kvm, samt bestämmelser som styr byggnads placering på tomt. Huvudbyggnad skall placeras minst 4,5 meter från tomtgräns. Uthus skall placeras minst 1 meter från tomtgräns. Arrendetomternas storlek och avgränsning måste fastställas innan bygglovprövning.

Vid nybyggnation av huvudbyggnad samt vid tillbyggnation större än 30 kvm skall gällande riktlinjer för byggnads placering i förhållande till havs- och grundvattennivåer följas. Vid nybyggnation eller tillbyggnation kan marknivåer behöva förändras. Detta kan ske under förutsättning att tomter anordnas på ett sätt som

är lämpligt med hänsyn till landskapsbilden på platsen. Betydande olägenhet för omgivningen får inte uppkomma.

Inom området finns låglänta gator som på lång sikt kan komma att tidvis översvämmas till följd av stigande havsnivåer. Gator kan då komma att behöva förändras i höjd. Då planen omfattas av enskilt huvudmannaskap faller denna fråga under den lokala vägföreningens ansvar.

VA-försörjning

Bygglov för ny-, om- och tillbyggnad får ej medges förrän berörd fastighet/arendetomt har anslutits till miljö- och hälsomässigt godtagbar anläggning för vatten och avlopp. Det är kommunens ansvar att bedöma vad som är en miljö- och hälsomässigt godtagbar lösning.

Miljökonsekvenser

Enligt Plan- och bygglagen 5 kap och Miljöbalken 6 kap skall en behovsbedömning utgöra underlag för beslut om detaljplanen kan tänkas medföra betydande miljöpåverkan. Om så är fallet skall en miljöbedömning göras, bl.a. genom att en miljökonsekvensbeskrivning (MKB) i enlighet med PBL och MB upprättas. Till planhandlingarna hör en behovsbedömning framtagen 2008-05-16. Planförslaget bedöms inte medföra en sådan betydande miljöpåverkan som enligt PBL 5 kap eller MB 6 kap kräver att särskild miljöbedömning måste göras. Ställningstagandet motiveras med att:

- Området är redan detaljplanelagt för bostadsändamål. Befintlig infrastruktur nyttjas.
- Inga särskilt skyddade områden berörs.
- Genomförandet bedöms inte innebära några risker för människors hälsa.
- Miljökvalitetsnormerna riskerar inte att överskridas.
- Planen bedöms sammantaget ge en ringa miljöpåverkan.

ADMINISTRATIVA FRÅGOR

Bygglov för ny-, om- och tillbyggnad får ej medges förrän berörd fastighet/arendetomt har anslutits till miljö- och hälsomässigt godtagbar anläggning för vatten och avlopp.


Genomförandetiden för denna ändring av detaljplanen är 5 år från den dag beslutet att anta planen vunnit laga kraft.

Genomförandetiden för underliggande detaljplan har gått ut men förlängs i samband med ändringen till 5 år från det datum beslutet att anta ändringen vunnit laga kraft.

Planarbetet finansieras genom tillämpandet av planavgift. Detta innebär att det i bygglovets tillkommer en extra taxereglerad avgift för de byggnationer som drar nytta av tillägget till detaljplanen.

Kommunen är ej huvudman för allmän plats.

SAMHÄLLSBYGGNADSFÖRVALTNINGEN



Ola Swärdh
planchef



Anna Olausson
planarkitekt

Ändring av detaljplan för
GÄNGLETORP 14:27 m.fl., Trummenäs,
Karlskrona kommun. Blekinge län.
Dnr: 1182/03

Tillägg till GENOMFÖRANDEBESKRIVNING

ORGANISATORISKA FRÅGOR

Tidplan	Miljö- och byggnadsnämndens beslut om ändring	2008-06
	Miljö- och byggnadsnämndens beslut om samråd	2008-06
	Samråd	2008-07
	Miljö- och byggnadsnämndens beslut om utställning	2009-04
	Utställning	2009-05
	Miljö- och byggnadsnämndens beslut om antagande	2009-08
	Laga kraft	2009-09

Under förutsättning att eventuella besvär mot detaljplanen kan lösas kan ovanstående tidplan gälla.

Genomförandetid Genomförandetiden för denna ändring av planen är 5 år från den dag beslutet anta planen vunnit laga kraft.

Genomförandetiden för underliggande detaljplan har gått ut men förlängs i samband med ändringen 5 år från det datum beslutet att anta ändringen vunnit laga kraft.

Ansvarsfördelningen Planändringen omfattar fastigheten Gängletorp 14:27 m.fl. vilka är privatägda. Föreliggande planändring medger att byggnadsarean per tomt utökas inom området. Ansvaret för genomförandet av planändringen ligger hos fastighetsägarna/arendatorerna.

Kommunen är ej huvudman för allmän plats.

TEKNISKA FRÅGOR

Fastighetsägarna/arendatorerna ansvarar för erforderliga geotekniska och eventuella geologiska undersökningar. De enskilda småhusbyggarna ansvarar själva för erforderliga undersökningar för sin egen byggnation likväl som för radonundersökning.

En förutsättning för utbyggnad enligt detaljplan är att berörd fastighet/tomt är ansluten till miljö- och hälsomässigt godtagbar anläggning för vatten och avlopp.

EKONOMISKA FRÅGOR

Avgifter

Anslutnings- och förbrukningsavgifter för VA-försörjning erläggs enligt särskilt avtal och gällande taxa.

Kommunen tar ut planavgift enligt gällande taxa.

ÖVRIGA FRÅGOR


I övrigt hänvisas till underliggande gällande plan.

MEDVERKANDE TJÄNSTEMÄN

Genomförandebeskrivningen har upprättats i samråd med berörda tjänstemän inom tekniska förvaltningen.

KOMMUNLEDNINGSFÖRVALTNINGEN

Mark- och exploatering



Hans-Olof Hansson
Mark- och exploateringschef

Fastighetsförteckning

Sida 1 (2)

2009-04-20

Ärendenummer
K09212Handläggare
Anna Hansen

1182/03

214

Ärende Fastighetsförteckning till detaljplan för Gängletorp 14:27 mfl., Trummenäs.
Kommun: Karlskrona Län: Blekinge

Fastigheter inom området (fastigheter, samlotter, fiskelotter, byggnad å, allmänt vattenområde)		
Beteckning på kartan	Ägare/innehavare, adress	Övrigt
Gängletorp 14:2	Lars Axel Lennart Benskiöld Drakens Väg 4 373 02 RAMDALA	
Gängletorp 14:3	Gun Jinnevall Kyrkogatan 8 B 371 32 KARLSKRONA	
Gängletorp 14:4	Karl Petersson Midgårdsgatan 14 253 62 HELSINGBORG	
	Nils Olof Petersson Ekvägen 10 371 48 KARLSKRONA	
Gängletorp 14:5	Anna Christina Elisabeth Ström Trummenäsvägen 36 373 02 RAMDALA	
	Jerker Ström Trummenäsvägen 36 373 02 RAMDALA	
Gängletorp 14:6	Robert Mauritz Helmer Martinsson Vinbärsvägen 3 371 46 KARLSKRONA	
Gängletorp 14:27	Ingrid Wickström Sven Målares Gränd 8 239 35 SKANÖR	
	Maj-Britt Ericsson Eldaregången 1 239 31 SKANÖR	
	Johan Wickström Erik Dahlbergsgatan 23 211 48 MALMÖ	
	Per Henrik Wickström Sjukhemsvägen 7 231 70 ANDERSLÖV	

Fastigheter inom området (fastigheter, sänjelotter, fiskelotter, byggnad å, allmänt vattenområde)		
Beteckning på kartan	Ägare/innehavare, adress	Övrigt
	JAN INGE BRYNOLF ANDERSSON LINDBLOMSVÄGEN 4 B 372 32 RONNEBY	Taxerad ägare hus å
	KENNET BERGLUND Gökvägen 17 352 42 VÄXJÖ	Taxerad ägare hus å
	Kerstin Calmsund Ormen Länges Väg 10 373 02 RAMDALA	Taxerad ägare hus å
	ANDERS CHRISTENSSON Valhallavägen 23 371 41 KARLSKRONA	Taxerad ägare hus å
	Stefan Corneliusson Granitvägen 11 370 30 RÖDEBY	Taxerad ägare hus å
	Helena Falck Utövägen 4 A 371 37 KARLSKRONA	Taxerad ägare hus å
	Helga Gunnarsson Hantverkaregatan 18 C, III 371 35 KARLSKRONA	Taxerad ägare hus å
	Gunnel Edith Ing-Marie Aronsson Almgatan 5 385 32 TORSÅS	Taxerad ägare hus å
	Carin Marie-Charlotte Branting Villtofta Norregård 1 355 94 VEDERSLÖV	Taxerad ägare hus å
	Ingrid Kristina Christenson Lingonvägen 7 371 46 KARLSKRONA	Taxerad ägare hus å
	Peter Christensson Utövägen 4 A 371 37 KARLSKRONA	Taxerad ägare hus å

Fastigheter inom området (fastigheter, sänjelotter, fiskelotter, byggnad å, allmänt vattenområde)		
Beteckning på kartan	Ägare/innehavare, adress	Övrigt
	Nils Erik Edvardsson Amiralitetsgatan 5 B 371 30 KARLSKRONA	Taxerad ägare hus å
	Ove Falck Utövägen 4 A 371 37 KARLSKRONA	Taxerad ägare hus å
	Kjell Gunnarsson Hantverkaregatan 18 C, III 371 35 KARLSKRONA	Taxerad ägare hus å
	Jarl Assar Branting Villtofta Norregård 1 355 94 VEDERSLÖV	Taxerad ägare hus å
	Kjell Göran Åke Christenson Lingonvägen 7 371 46 KARLSKRONA	Taxerad ägare hus å
	Henrik Corneliusson Hildevägen 5 370 30 RÖDEBY	Taxerad ägare hus å
	Inga-Lena Maryann Fischer Stora Möllebacksgränd 22 371 34 KARLSKRONA	Taxerad ägare hus å
	Bengt Göran Einar Gustafsson Trummenäsvägen 6 373 02 RAMDALA	Taxerad ägare hus å
	Gunn Anita Gustafsson Trummenäsvägen 6 373 02 RAMDALA	Taxerad ägare hus å
	Elisabeth Hultman Sturegatan 20 A 382 33 NYBRO	Taxerad ägare hus å
	Måns Håkansson Kestorp 823 370 30 RÖDEBY	Taxerad ägare hus å

Fastigheter inom området (fastigheter, sämjelotter, fiskelotter, byggnad å, allmänt vattenområde)		
Beteckning på kartan	Ägare/innehavare, adress	Övrigt
	Nils Georg Roland Johansson Ekviksvägen 20 371 42 KARLSKRONA	Taxerad ägare hus å
	Monica Gun-Marie Karlsson Skärsjövägen 9 370 33 TVING	Taxerad ägare hus å
	Gunilla Hultman Avenue Armand Huysmans 26 BE-1050 BRUXELLES BELGIEN	Taxerad ägare hus å
	Aina Viola Vilhelmina Jarméus Herserudsvägen 1 181 34 LIDINGÖ	Taxerad ägare hus å Taxerad ägare avliden
	Eva Anita Johansson LINNÉGATAN 14 A 352 33 VÄXJÖ	Taxerad ägare hus å
	Lennart Åke Georg Johansson LINNÉGATAN 14 A 352 33 VÄXJÖ	Taxerad ägare hus å
	Henry Karlsson Västra Vittusgatan 14, Vi 371 34 KARLSKRONA	Taxerad ägare hus å
	Lena Karlsson Ludvigsgatan 5 382 34 NYBRO	Taxerad ägare hus å
	Sven Åke Hansson Ormen Långes Väg 12 373 02 RAMDALA	Taxerad ägare hus å
	Mell Håkansson Bostorp Tuvehagen 370 30 RÖDEBY	Taxerad ägare hus å
	Bengt Jerlmark Östra Strandgatan 1 B 371 38 KARLSKRONA	Taxerad ägare hus å

Fastigheter inom området (fastigheter, sänjelotter, fiskelotter, byggnad å, allmänt vattenområde)		
Beteckning på kartan	Ägare/innehavare, adress	Övrigt
	Maria Viola Paulina Johansson c/o E.Johansson Norra Smedjegatan 50 371 33 KARLSKRONA	Taxerad ägare hus å Taxerad ägare avliden
	Anna Brita Elisabet Jonsson Brovägen 4 361 30 EMMABODA	Taxerad ägare hus å
	Karin Karlsson Västra Vittusgatan 14, Vi 371 34 KARLSKRONA	Taxerad ägare hus å
	Peter König Rosenvägen 9 373 00 JÄMJÖ	Taxerad ägare hus å
	BERNT GÖRAN GUNNAR MAGNUSSON Hjulhusvägen 26 291 47 KRISTIANSTAD	Taxerad ägare hus å
	Katarina Moberg-Larsson Trummenäsvägen 34 373 02 RAMDALA	Taxerad ägare hus å
	FOLKE GÖRAN NILSSON Timjansgatan 2 371 52 KARLSKRONA	Taxerad ägare hus å
	Erik Olle Petersson Storgatan 7 360 53 SKRUV	Taxerad ägare hus å
	Staffan Larsson Trummenäsvägen 34 373 02 RAMDALA	Taxerad ägare hus å
	JAN-ÅKE MAGNUSSON Joelsgatan 6 382 34 NYBRO	Taxerad ägare hus å

Fastigheter inom området (fastigheter, samlotter, fiskelotter, byggnad å, allmänt vattenområde)		
Beteckning på kartan	Ägare/innehavare, adress	Övrigt
	Berit Månsson-Jerlmark Östra Strandgatan 1 B 371 38 KARLSKRONA	Taxerad ägare hus å
	Ingrid Nilsson Arklmästaregatan 35 4 Tr 371 35 KARLSKRONA	Taxerad ägare hus å
	MONA PERSSON Fisktorget 1 371 36 KARLSKRONA	Taxerad ägare hus å
	BERT-OLA RUNESON Björkerydsvägen 55 370 30 RÖDEBY	Taxerad ägare hus å
	Sten Ove Edvin Lyckne Södra Parkvägen 14 370 24 NÄTTRABY	Taxerad ägare hus å
	Anette Niklasson-Svensson Nygatan 18 360 60 VISSEFJÄRDA	Taxerad ägare hus å
	PERCY PERSSON Fisktorget 1 371 36 KARLSKRONA	Taxerad ägare hus å
	Britt Inger Petersson Gullabovägen 6 385 92 GULLABO	Taxerad ägare hus å
	Mats-Uno Runeson Strids Gata 1 586 63 LINKÖPING	Taxerad ägare hus å
	Katarina Rydén Lärkvägen 18 370 24 NÄTTRABY	Taxerad ägare hus å
	CHRISTER SENNERLIN Carlandravägen 52 B 371 62 LYCKEBY	Taxerad ägare hus å

Fastigheter inom området (fastigheter, sänjelotter, fiskelotter, byggnad å, allmänt vattenområde)		
Beteckning på kartan	Ägare/innehavare, adress	Övrigt
	EVA SVENSSON Kättilsmålavägen 62 371 93 KARLSKRONA	Taxerad ägare hus å
	GUNVOR MARIETTA WIHLSTRAND Mörlandavägen 16 524 42 LJUNG	Taxerad ägare hus å
	Bengt Segerbäck Rés. Stella 5, Av Offenbach 83700 SAINT RAPHAEL FRANKRIKE	Taxerad ägare hus å
	Hasse Tillström Drottninggatan 54 C 2tr 441 31 ALINGSÅS	Taxerad ägare hus å
	Karl Ragnar Olof Wihlstrand Mörlandavägen 16 524 42 LJUNG	Taxerad ägare hus å
	Åsa Segerbäck Rés. Stella 5, Av Offenbach 83700 SAINT RAPHAEL FRANKRIKE	Taxerad ägare hus å
	Laila Ann-Christine Monika Tillström Drottninggatan 54 C 2tr 441 31 ALINGSÅS	Taxerad ägare hus å

Rättigheter inom området (servitut, ledningsrätt, nyttjanderätt, vägrätt, viltvårdsområde, fiskevårdsområde, rättigheter mineral/torv)		
Beteckning på kartan	Ägare/innehavare, adress	Övrigt
Lr 1		Ledningsrätt TELE 1080-91/90.1
Till förmån för:		
	Telia Sonera Box 935 391 29 KALMAR	

Fastigheter utanför området		
Beteckning på kartan	Ägare/innehavare, adress	Övrigt
Gängletorp 2:7	Peter Hansson Gängletorps Gård 373 02 RAMDALA	
Gängletorp 2:9	Arne Ojalil Trummenäsvägen 23 373 02 RAMDALA	
Gängletorp 3:7	Peter Hansson Gängletorps Gård 373 02 RAMDALA	
Gängletorp 4:7	Peter Hansson Gängletorps Gård 373 02 RAMDALA	
Gängletorp 5:5	Peter Hansson Gängletorps Gård 373 02 RAMDALA	
Gängletorp 14:10	Peter Hansson Gängletorps Gård 373 02 RAMDALA	
Säby 4:14	Kommanditbolaget Trummenäs Box 716 391 27 KALMAR	

Anläggningssamfälligheter utanför området		
Beteckning på kartan	Ägare/innehavare, adress	Övrigt
Torstäva GA:13	Trummenäs vägars samfällighetsförening c/o Per Hansson Lomvägen 14 373 02 RAMDALA	VÄGAR I TRUMMENÄS

Fastighetsförteckningen upprättad av

Anna Hansen

Anna Hansen