

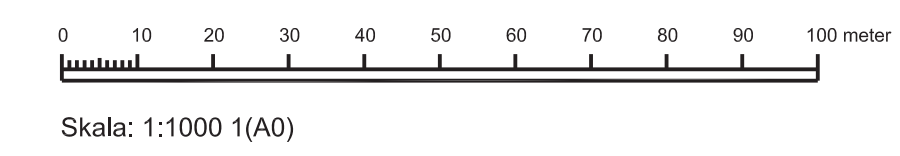
ILLUSTRATIONSPLAN



Exempel på hustyp och utformning

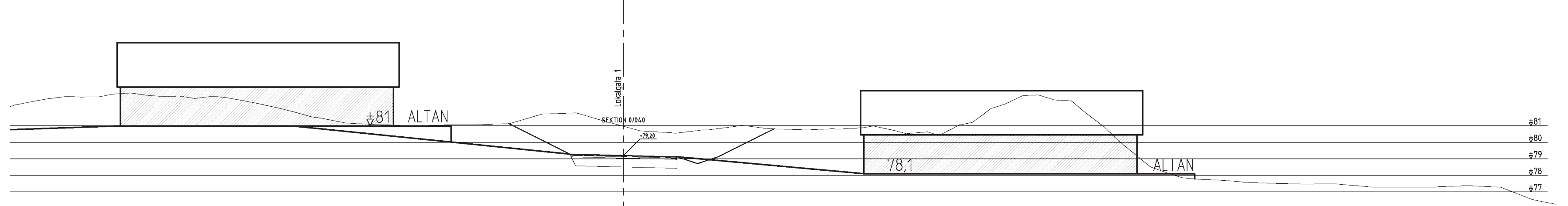



Visualiseringsbild sett från norr. Träden i bild finns inte idag varför bilden kan antas visualisera området på lång sikt.

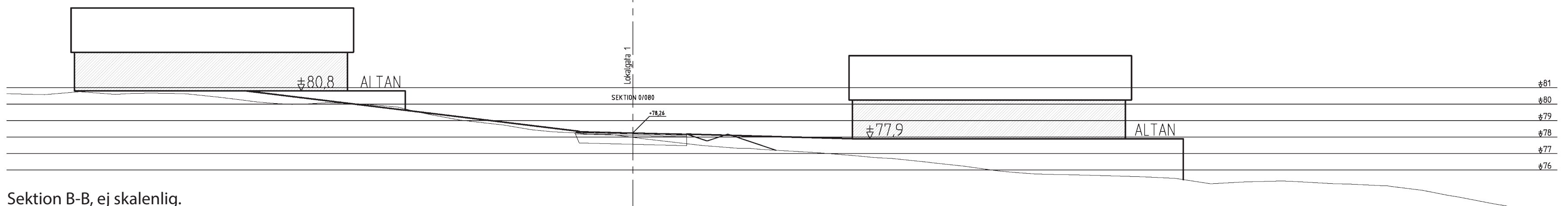


Grundkartans beteckningar	
	Fastighetsgräns
	Traktgräns
	Byggnader, fasadlinjer redovisade
	Byggnader, takkonturer redovisade
	Fastighetsbeteckning
	Ledningsrätt
	Gemensamhetsanläggning
	Stolpe
	Staket-stängsel
	Lyktstolpe
	Lövträd
	Barrträd
	Nivåkurvor
	Avvägd höjd
	Dike
	Fornlämning
	Vägkant
	Ägoslag
	Motionsspår

Kartunderlag	
Kommunens baskarta, 2021-05-27	
Fastighetsredovisning från registerkartan	
Koordinatsystem i plan: SWEREF 99 13 30	
Koordinatsystem i höjd: RH 2000	
Lantmäteriafdelningen Karlstads kommun	



Sektion A-A, ej skalnlig.



Sektion B-B, ej skalnlig.

ANTAGANDEHANDLING

Illustrationsplan för Bostäder vid Höja golfbana

Del av Höja 1:67, inom Alster, Karlstads kommun, Värmlands län

Upprättad 2020-02-05 (§ 36 SBN au) rev. 2021-06-09 (§ 171 SBN au)

Antagen av SBN xxxx-xx-xx

Vunnit laga kraft xxxx-xx-xx

