

Karta med beskrifning

öfver lägenheten Solliden
under $8\frac{1}{32}$ mtl. Väslerby 2127 A
uti Tanums socken, och härad
af GÖTEBORGS och BOHUS län.

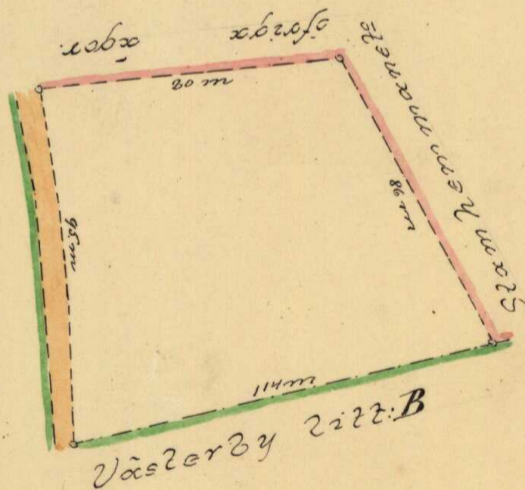
Upprättad i och för afsändning år 1912 af

John Petersson
Distriktslandtmätare.


Beskrifning.

Lägenhetens areal är ettatus en fyrahundra fyrtio kvadratkilometer (08440 h. are.)
och stamhemmanets, enl. 1911 års laga skiftes handlingar, land
kappland eller reduceradt, 24 3670 hektar.

R. N:r 1.7



SKALA.



1:2000 af verkliga längden

Lösen med beskrifning 10-kronor

TANUM AVS 683



Akt nr:


14-TAN-AVS683

AU\$14-TAN-AVS683

TANUM
Västerby 17

AVS 683

3 sidor 1 karta



i
Göteborgs och Bohus län.
Landskontoret.*Västerby!*R. Nr. *1*.

Resolution.

Enär den uti bilagda *köpebref* den *5 februari 1912* gjemte till-
hörande *karteskiss med beskrifning*
omförmälda jordlägenhet om *84 ar 40 kvadratometer*,

hvilken till *Nilmer Andersson och hans hustru Karin An-
derson* för alltid upplåtits medelst afsöndring från
1/4 mantal kornskatte *lit. A* *Västerby* *lit. A* i *Tä-
nnum* socknen och härad om *24 hektar 36 ar 70
kvadratometer*,

är till sin storlek, sitt läge och sina gränser så bestämd, att någon osäkerhet därom ej
kan uppstå, samt afhandlingen rörande ifrågavarande jordsöndring i öfrigt är med lagen
om hemmansklyfning, ägostyckning och jordsöndring den 27 juni 1896 öfverensläm-
mande; alltså pröfvar Konungens Befallningshafvande skäligen fastställda berörda afsön-
dring såsom i laga ordning tillkommen; skoland densamma under benämningen
Solliden m:º 2.

i kronans jordebok antecknas.

Den med denna resolution missnöjde äger att däruti söka ändring genom till
Kungl. Maj:ts och Rikets kammarkollegium ställda besvär, hvilka innan kl. 12 å trettionde
dagen eller, om menighet klagat, å fyrtiofemte dagen från delfäendet häraf, delgifnings-
dagen likväl oräknad, böra till Konungens befallningshafvande i länet jämte bevis om
delfäendet ingifvas eller på klagandens eget äfventyr i betaldt bref med allmänna posten
vara dit inkomna; dock att, om besvärstiden tilländagår på helgdag, inlämnandet må
ske näst därpå följande söckendag före kl. tolf; börande härvid iakttagas, att i händelse
klaganden icke egenhändigt undertecknat besvären, inlämnandet skall ske af lagligen
befullmäktigadt ombud, samt att besvären, när klaganden icke själf kan skriva, under-
tecknas af författaren, med utsällande af namn, syssla och boningsort; men försummas
något häraf, är all talan mot resolutionen förlorad.

Göteborg i landskontoret den *22 Juli* 1912.

TANUM S: N

Utan afgift

N:o *428**Västerby 17*

Sökanden.

3 ridskarta



Örskus färdig för lagförd d. 19/7.

Öfversändes till Herr Förste Landtmätaren i Göteborgs och Bohus län, hvilken anmodas att i ärendet afgifva yttrande och därmed jämte remisshandlingarna hit inkomma. Göteborg i landskontoret den 25

maj 1912.

Å tjänstens vägnar:

Ankom till Landskontoret i Göteborg
den 11. JUN 1912

G. Deckerstedt

aus

Enär vid granskning af innehållande kartor
och handlingar befunnits, att den i kartebe-
skrifningen angifna arealen af lägenheten
är 60 kvadrater större än den areal som
vid uträkning af kartan med användande
af såväl data som i köpeafhandlingen an-
gifna längdmått erhålles och lägenhetens
areal således utgör blott 84 ar 40 kv.
Förde fastställelse icke böra meddelas, förr
än rättelse i arealbeskrifningen vidtagits.

Göteborg i länets landtmäterikontor den 10 juni 1912

E. Williams
Förste Landtmätare

Köpebref

Till Björn Stenderos och hans hustru Karin Stenderos under Westerby uppläter och förfärljer en underteknads en sägenhet kallad Solheden att för alltid afskänkas från vårt ägande $\frac{8}{32}$ mantal Westerby i Tanum att tillträdes den 14 instundande mars emot en köpeskilling $\frac{825}{100}$ kronor, ett hundrade Tjugofem kronor som genom personlig förbindelse är betalt och på gif jätt kvitteras.

Säende sägenheten är belägen i södra delen af vårt vid saga skifte i Westerby 1911 tillskifvade $\frac{1}{4}$ mantal, intes der utlagda $\frac{1}{32}$ mantal, på nordöstra sidan af häradsvägen, storsten är uppmätt påseende, från utgått stenen i gränslinien mot ofvannämnde $\frac{1}{32}$ mantal i södra hörnet af sägenheten, följer häradsvägen $\frac{95}{100}$ meter, der små göres i östlig riktning 80 meter, der böjning vid bergspeten i söder göres i nära sydostlig riktning 86 meter till en der i gränslinien vid $\frac{1}{32}$ delen utgått sten, och följer nämnde gränslinien 114 meter till förutnämnde punkt ~

Allt en i vårt ägande hemman, intes norra delen af sägenheten befintlig påna äger påarna ofhämta vatten till husbruk och dagpart- och afskänking, kartnaden bekräftar af påarna, Ombärgnad af sägenheten befröges och af påarna ~

Westerby den 5 Februari 1914.

Berättas af E. Stenderos

hans ny hustru Johanna ditilly J. Matilda Stenderos
och M. Johanna ditilly hvarum.

Widerneras

B. Holmer August Carlsson