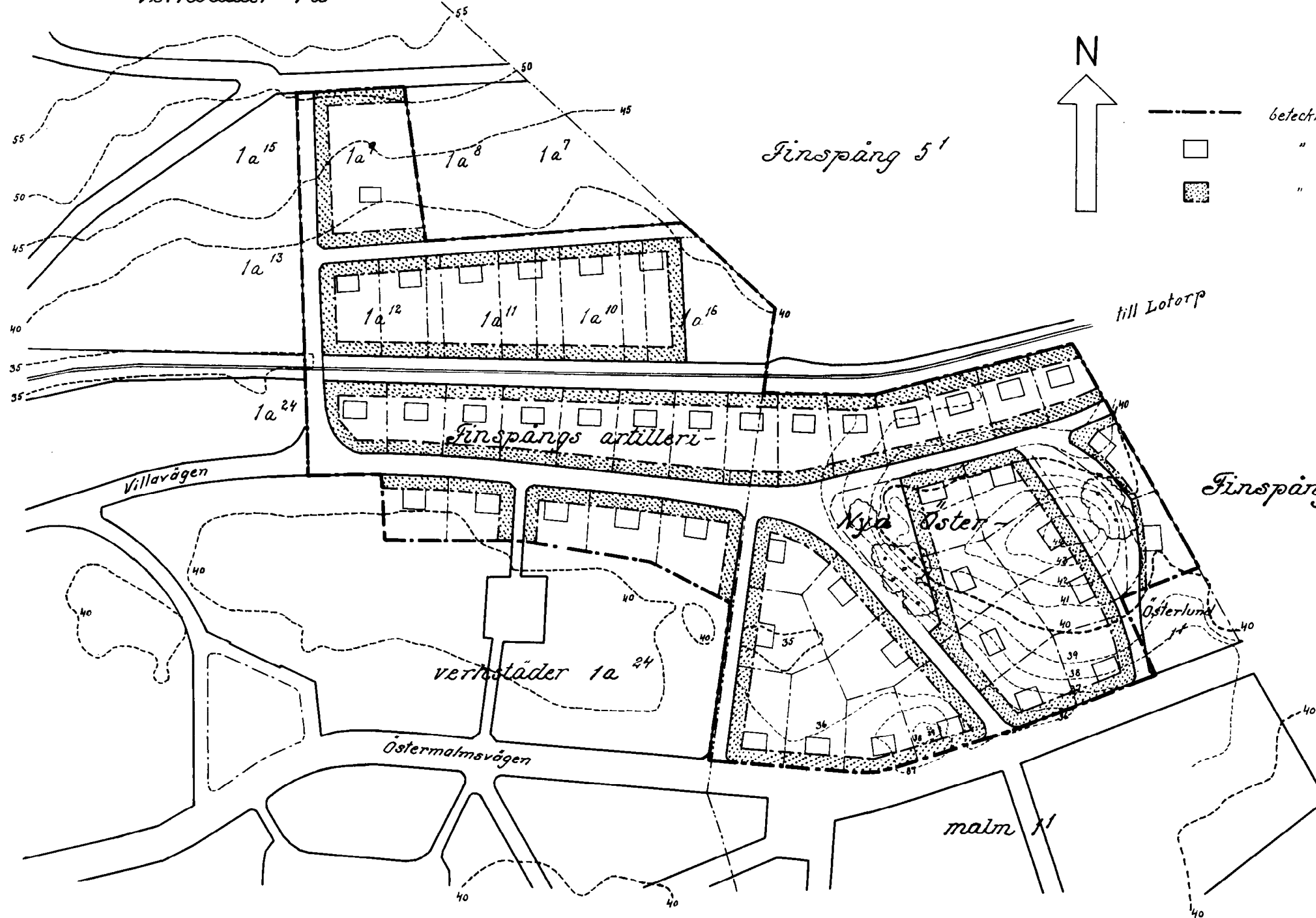


FÖRLAGOR STÖRRE ÄN A3:

05 - FIN - 622

Finspångs artilleri-

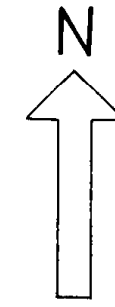
verkstäder 1a²⁴



Karta över förslag till avstyckningsplan
för fastigheterna Finspångs artilleriverk-
städer 1a⁶, 1a⁹, 1a¹⁰, 1a¹¹, 1a¹² och en del
av 1a²⁴ jämte en del av Nya Östermalm 11
Risinge socken av Östergötlands län.

Jönköping den 18/12 1933.

Malte Erichs.



- be-tecknar gräns för planområdet
- " projekterade byggnader
- " kvartersmark, som icke må byggas.

Genom beslut den 14 december 1934, vilket numera vunnit laga kraft, har Kungl. Maj:ts Befallningshavande godkänt den å denna karta upplagda styckningsplanen. Linköpings stolt i landstämman den 7 mars 1935.

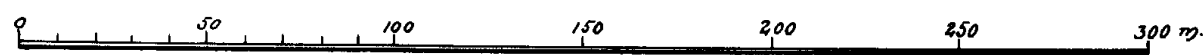
På tjänstens vägnar:

G. A. Wallén.

Från en i Östergötlands läns lantmäterikontor föredad karta rätt kopierad betygas, Linköping den 4 april 1935.

Å tjänstens vägnar



Kurt Simonsson



skala 1:2000

coll. 3.16.

Finspång 622



Akt nr:
05 - FIN - 622

AU\$05-FIN-622

Landskommunens
Arkiv

Risinge S:n N:r 622

L: ~~585~~ 81

Finspång .622

Avskrift.N:o 2 Byggn. Hr.
1934

Länsstyrelsens i Östergötlands län resolution
i anledning av en av Stals Bostadsaktiebolag i Fin-
spång gjord framställning om godkännande av styck-
ningsplan; given Linköpings slott i landskansliet
den 14 december 1934.

Av handlingarna i ärendet inhämtas huvudsakligen följande.

Uti en den 5 januari 1934 hit inkommen skrift har sökandebolaget
med överlämnande av karta i tvänne exemplar jämte beskrivning hemställ-
om godkännande av en av länsarkitekten Malte Erichs upprättad styck-
ningsplan för fastigheterna Finspångs artilleriverkstäder 1 a⁶, 1 a⁹,
1 a¹⁰, 1 a¹¹, 1 a¹² och en del av 1 a²⁴ jämte en del av Nya Öster-
malm 1 i Risinge socken.

Den över kartan upprättade beskrivningen var av följande lydelse:

" Beskrivning

till karta över förslag till avstyckningsplan för fastigheterna Finspångs
artilleriverkstäder 1 a⁶, 1 a⁹, 1 a¹⁰, 1 a¹¹, 1 a¹² och en del av 1 a²⁴
jämte en del av Nya Östermalm 1 i Risinge socken av Östergötlands län
dagtecknad den 18 december 1933 och upprättad av Malte Erichs.

Förslaget är uppgjort i erforderlig anslutning till å angränsande
markområden befintligt vägnät, bebyggelse och fastighetsbildning.

Behov av torg eller öppna platser förefinnes icke. Emellertid fin-
nas inom planområdet ett par vackra ekbestånd, vilkas bevarande i den
blivande stadsbilden måste anses utgöra ett önskemål. I anledning härav
hava de markområden, där ekbestånden finnas, avsatts för parkändamål.

Huvudavloppsledningen förlägges i gatan, som går söder om och pa-
rallell med järnvägslinjen. Avloppet lodes vidare västerut.

Jönköping den 18 december 1933.

Malte Erichs. "

Över framställningen hava överlantmätaren i länet och länsarkitek-
ten, samt hälsovårds- och kommunalnämnden i Risinge socken ävensom Kungl.
Byggnadsstyrelsen avgivit infortrade yttranden, varjämte en skrivelse i
ärendet inkommit från ingenjören Franz Herrman i Finspång.

Länsstyrelsen har tagit detta ärende i övervägande och prövar på grund av vad i ärendet förekommit med stöd av 19 kapitlet 1 § i lagen den 18 juni 1926 om delning av jord å landet skäligen godkänna och till efterrättelse fastställa ifrågavarande styckningsplan.

Den med denna resolution missnöjde äger däruti söka ändring genom underdåniga besvär, vilka, av klaganden eller behörigen befullmäktigat ombud underskrivna och av bevis om delgivningen jämte den överklagade resolutionen eller bestyrkt avskrift därav åtföljda, skola till Kungl. Maj:st uti Dess Jordbruksdepartement ingivas sist före klockan tolv å trettionde dagen efter av resolutionen erhållen behörig del, delgivningsdagen oräknad, dock äger menighet, som klagar, femton dagars längre besvärstid.

Av denna resolution sändas dels ett exemplar till landsfiskalen i Finspångs distrikt för att uppläsas i Risinge församlings kyrka emot bevis, som till länsstyrelsen insändes, dels ock avskrifter till envar av överlantmätaren och länsarkitekten i länet samt vederbörande ägodelningsrätt.

Efter det länsstyrelsens beslut i ärendet vunnit laga kraft, skall därjämte ej mindre bevis därom åtecknas båda exemplaren av kartan, av vilka det ena exemplaret är avsett för länsstyrelsen, än även till länets lantmäterikontor överlämnas länsstyrelsens exemplar av kartan i och för tagande av kopia, varefter kartan i original till länsstyrelsen återställles.

Som ovan.

/ Underskrifter./

Bestyrkes på tjänstens vägnar:

