

# Förslag till ändring av stadsplan för del av stadsdelen Centrum KV VÄNHEM

Hässleholms tätort, Hässleholms kommun  
Kristianstads län

Upprättat i januari 1978  
Stadsarkitektkontoret

*Tore Kvist*  
TORE KVIST  
stadsarkitekt


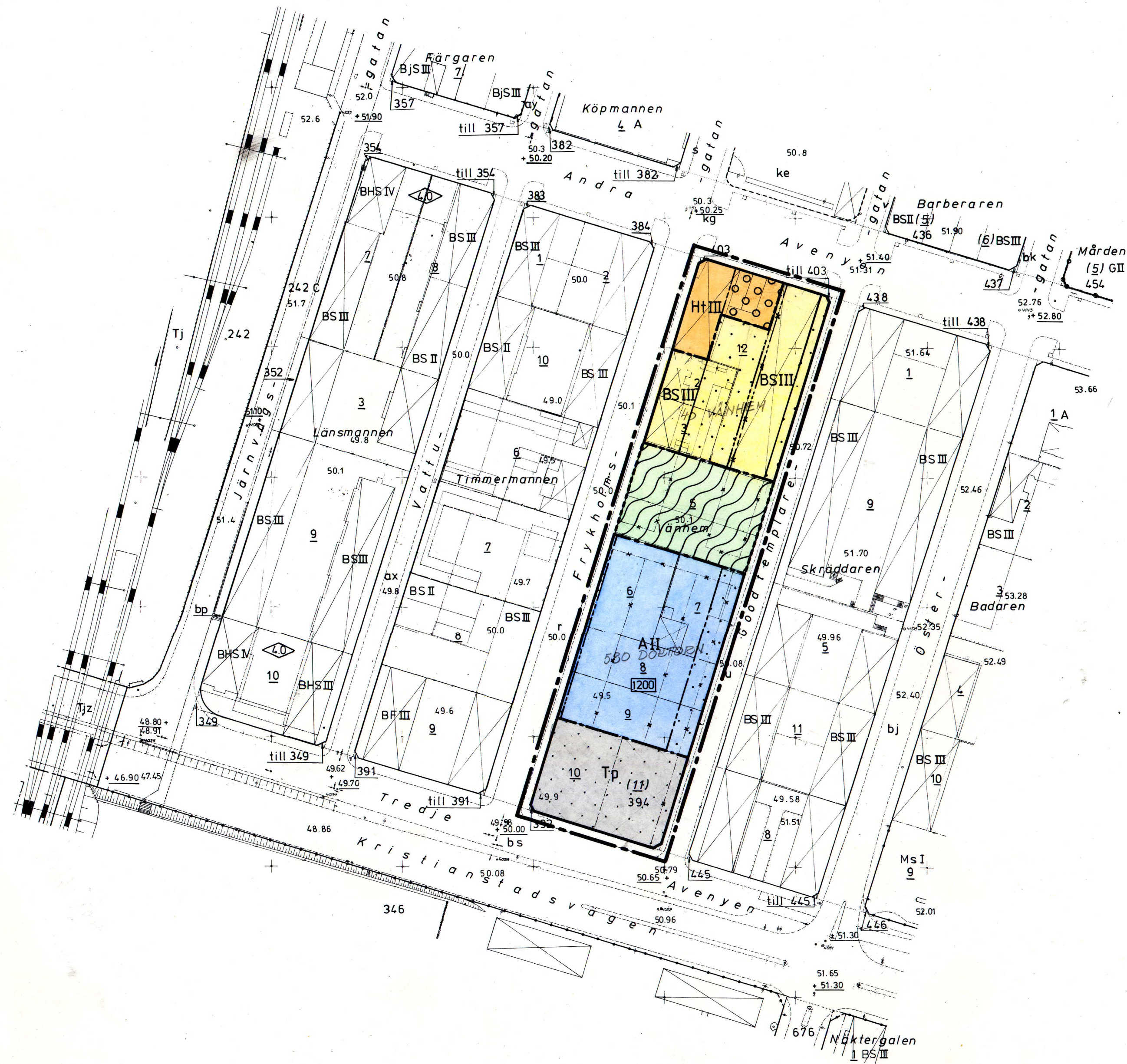
*Sven-Erik Johansson*  
SVEN-ERIK JOHANSSON  
stadsplaneingenjör

## BETECKNINGAR:

- — — — — Stadsplanegräns belägen 3 m utanför planlagt område
- — — — — Gällande områdesgräns avsedd att behållas
- — — — — Bestämelsegräns avsedd att behållas
- - - - - Gällande bestämelsegräns avsedd att utgå
- — — — — Områdesgräns
- — — — — Bestämelsegräns
- Park eller plantering
- A Allmänt ändamål
- B Bostäder
- Tp Parkering
- Ht Hotell
- Mark som inte får bebyggas
- Överbyggd gård och annan terrassbyggnad
- S Sammanbyggda hus
- I, II Antal våningar
- 000 Byggnadsyta i kvadratmeter

TILLHÖR BYGGNADSNÄMNDENS I HÄSSLEHOLM  
BESLUT AV DEN 13 APRIL 1978 § 214  
BETYGAR: *Torgny Ohmquist*

DNR 11.082-1494-78, TILLHÖR LÄNSSTYRELSENS I  
KRISTIANSTADS LÄN BESLUT DEN 21 AUGUSTI  
1978.  
*Ulla Ljunggren*  
ULLA LJUNGGREN



Grundkarta över  
del av stadsdelen CENTRUM, (kv Vänhem  
i Hässleholms kommun  
Upprättad den 1977-07-14  
m. fl.)

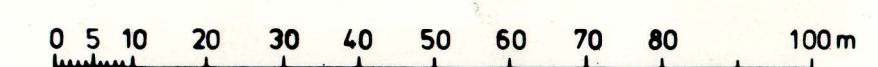
*Lennart Kristensson*  
Lennart Kristensson  
Byråingenjör

*Bo Walther*  
Bo Walther  
Mätningingenjör

- Beteckningar:
- — — — — Traktgräns
  - — — — — Kvartersgräns, sammanfallande med fastighetsgräns
  - — — — — ej " " " "
  - — — — — Fastighetsgräns
  - — — — — Gräns för administrativt bildad tomt
  - — — — — Bestämelsegräns enligt plan
  - — — — — Annan gräns
  - Bostadshus
  - Uthus
  - Staket eller gärdesgård med grind
  - Plank med port
  - Häck
  - Stenmur
  - Stödmur, terrassmur
  - Elektrisk högspänningsledning med inmätta stöd
  - Järnvägsspår
  - Väg med resp. utan sidoutrymmen
  - Slätt
  - Dike
  - 000 Avvägd punkt
  - 50.0 Stadsplanhöjd
  - 50.0 Höjdkurva
  - 50.0 Polygonpunkt
  - 50.0 Rutnätspunkt
  - 50.0 Avloppsbrunn
  - 50.0 Belysningsstolpe
  - 2/2) 2.2 Registreringsnummer å fastighet

Koordinatsystem: 59W -38  
Höjdsystem: RH 70

Godkänd ur sekretessynpunkt för spridning  
STATENS LANTMÄTERIVERK 1977-07-19



Skala 1:1000