Akt nr:

1267-212

AU$1267-212

KOPIA 1267-212

stighetsbildningsmyndigheten

pecialenheten nr 1 i L län

1267-212

karta: inbundna.

HANDLINGAR

Upprättade år	Dnr
1988	L6 64 87 3

Ärende

Ledningsrättsåtgärd och fastighetsreglering (upphävande av kraftledningsservitut) berörande fastigheter inom Höör kommun.

Registerområde

Kommun	Län
Höör	Malmöhus

Aktas noga!

Kartor och handlingar är ömtåliga. Vid användningen måste de aktas mycket noga.

I denna lantmäteriakt får inte ens med blyerts ske anteckning, förstrykning eller dylikt.

Kartor och handlingar skall återsändas i det skyddsomslag, som de förpackats i från fastighetsregistermyndigheten.

Om utlånad handling skadas kan fastighetsregistermyndigheten bestämma att handlingen skall lagas på låntagarens bekostnad.

Till akten hör

1 band

199 numrerade sidor

inkl. inbundna ~~inneliggande~~ kartor

..... annan karta

FASTIGHETSBILDNINGSMYNDIGHETEN

BESKRIVNING

Datum 1988-03-30

Dnr 1 L6 64 87 3

Specialenheten nr 1 i L län

Ärende	Kommun	Län
Ledningsrättsåtgärd och fastighetsreglering (upphävande av kraftledningsservitut) berörande fastigheter inom Höör kommun.	Höör	Malmöhus

Registreringsdatum 1988-06-03

Registerområde

☒ Uppgift om åtgärd förrättningen avsett har införts i fastighetsregistret

för M-län Gunnel Bergström för L-län

LEDNINGSRÄTTSÅTGÄRD

UPPLÅTELSE AV LEDNINGSRÄTT

Ledningshavare: KREAB

Till förmån för KREAB upplåtes ledningsrätt avseende rätt att för all framtid bibehålla elektriska starkströmsledningar med tillbehör, såsom stolpar, stag, linor samt jordtag och övriga säkerhetsanordningar inom nedanstående fastigheter i den sträckning ledningen är byggd och som redovisas på karta (kartskiss till aktbilaga BE)

/Kreab.lrM/

I ledningsrätten skall dessutom för ledningshavaren ingå rätt

att nu och framdeles fälla för ledningarna hinderliga eller för dess säkerhet farliga träd och buskar, vilka förblir fastighetsägarens egendom,

att ta för ledningarnas anläggande och bibehållande erforderlig sten, vilken inte upplagts för särskilt ändamål,

att äga tillträde för tillsyn, underhåll, ombyggnad och reparation av ledningarna, varvid ledningsägaren har att, i den mån detta kan ske utan väsentlig olägenhet, iaktta av fastighetsägaren givna anvisningar med avseende på begagnande av vägar.

Föreskrifter

Lednigsägaren skall utöva rättigheterna så att egendomen inte betungas mer än nödvändigt.

Ledningsägaren skall tillse att ledningarna med tillhörande anläggningar tas bort och att hål i marken fylls igen om koncessionen för ledningarna upphör eller ledningarna av annan anledning rivs.

Ledningsägaren åtar sig att i samband härmed på sin bekostnad tillse att egendomen befrias från laga ordning meddelade rättigheter avseeende ledningarna.

Fastighetsägaren får inte i ledningarnas närhet ändra markanvändningen genom att exempelvis uppföra byggnad eller annan anläggning eller anordna upplag så att ledningarnas bibehållande enligt gällande säkerhetsföreskrifter äventyras.

Byggnad får för närvarande inte uppföras på närmare

Lantmäteriet BI 0552 86-11 6000 Liber Förlag 38-80629-0

avstånd än 5 meter från kraftledningarna yttersta faslina.

Fastighetsägaren får inte i ledningarnas närhet utan ledningsägarens i god tid inhämtade medgivande spränga, fälla träd, schakta eller vidta annan åtgärd som kan medföra fara för ledningarna eller medföra att ledningarna kan vålla skada på person eller egenom. Det åligger ledningsägaren att genom sakkunnig personal utan kostnad för fastighetsägaren anvisa lämpliga skyddsåtgärder vid utförande av nyss nämnda arbeten samt att ersätta fastighetsägaren för de merkostnader som till följd av anvisade skyddsåtgärder uppkommer för honom. Ledningsägarens åtagande enligt detta moment är begränsade till oförändrad markanvändning.

Om det begärs av fastighetsägaren vid framtida underhållsröjningar, skall ledningshavaren inlösa de träd som måste fällas utanför engångsersatt område.

Särskilda medgivande från ledningshavaren

För tillfälliga skador som kan uppkomma vid ledningarnas tillsyn, underhåll, ombyggnad och reparation ävensom för avverkning utanför det engångsersatta området, skall ersättning utgå i varje enskilt fall.

Tillfälliga skador skall värderas och regleras snarast möjligt efter skadans uppkomst. Anspråk på ersättning för skador, som inte kan beaktas av ledningsägaren vid värderingen, skall framställas till denne senast ett år efter det upplåtelsen erhållit vetskap om den uppkomna skadan. I annat fall är ledningsägaren icke skyldig ersätta sistnämnda skada.

Anm: Den inlösta ledningsgatans bredd är 8 meter.

FASTIGHETSREGLERING

Avtalsservitut avseende kraftledningar till förmån för de av KREAB ägda fastigheten Ljungby 48:1 i Klippans kommun upphävs i fastigheter enligt beskrivning nedan sid nr 4-6.

Upphävandet avser även andra fastigheter till vilka inskrivningarna kan ha överförts i samband med fastighetsbildning (avstyckning, klyvning, sammanläggning etc).

Fastighet	Ledningssträcka	Serv upphävs
HÄNNINGE 5:3	14-601	
KÄRRARP 1:21	14-601	
MUNKARP 3:7	14-601	1973-12-19, 10530
MUNKARP 3:8	14-601	
MUNKARP 4:11	601-602	1973-12-19, 10528
MUNKARP 4:26	601-602	1973-12-19, 10525
MUNKARP 4:31	601-602	
MUNKARP 4:45	601-602	
MUNKARP 1:6	601-602-603	
MUNKARP 2:4	602-603	1973-12-19, 10531
MUNKARP 1:18	602-603-604	1973-12-19, 10526
MUNKARP 10:1	603-604	1973-12-19, 10529
MUNKARP 4:24	603-604-605	1973-12-19, 10527
KLINGSTORP 2:1	604-605	
MUNKARP 1:4	604-605	
MUNKARP 1:11	604-605	
VÅTSERÖD 1:8	604-605-605A-605B, 605A-612	
VÅTSERÖD 1:11	605-605C	
VÅTSERÖD 2:10	605-605C	
VÅTSERÖD 1:9	605A-605B-607	
VÅTSERÖD 2:16	605A-605B	
VITTSERÖD 5:5	605A-612	
HALLARÖD 1:3, 2:2	605B-607	
HALLARÖD 3:2	605B-607	
VÅTSERÖD 1:6	605B-607, 605B-606	
ÖSTRA NYRUP 1:27	605B-607	
HALLARÖD 4:1	605B-607-610, 607-608	

Fastighet	Ledningssträcka	Serv upphävs
HALLARÖD 2:3	607-608	
HALLARÖD 5:1	607-610	
RUGERUP 1:43	612-612A	
RUGERUP 1:9	612-612A-612B	
RUGERUP 1:4	612-612A-612B, 612A-613-614	
SÖDRA HULTARP 1:15	612A-612B-618, 612B-615	
SÖDRA HULTARP 3:26	612B-615	
ÄSPERÖD 1:10	612B-615	
ÄSPERÖD 1:5	612B-615-616	
SÖDRA HULTARP 3:12	612B-618-619, 612B-615	
RUGERUP 1:34	613-614	
RUGERUP 1:39	613-614	1975-04-23, 3594
RUGERUP 1:47	613-614	
ÄSPERÖD 1:8	615-616	
ÄSPERÖD 2:5, 3:5	615-616	
ÄSPERÖD 2:9	615-616	
ÄSPERÖD 3:13	615-616	
ÄSPERÖD 1:9	615-616-617	
ALLARP 1:10	616-617	
ALLARP 1:13	616-617	
ÄSPERÖD 3:3	616-617	
NORRA HULTARP 1:10	618-619	
SÖDRA HULTARP 1:2	618-619	
SÖDRA HULTARP 3:21	618-619	
SÖDRA HULTARP 7:1	618-619	
NORRA HULTARP 1:9	618-619-620	1973-02-28, 1525
NORRA HULTARP 2:2	618-619-620	1973-02-28, 1524

Fastighet	Ledningssträcka	Serv upphävs
SÖDRA HULTARP 3:7	618-619. 612B-615	
NORRA HULTARP 1:8	619-620	
NORRA HULTARP 1:11	619-620	
NORRA HULTARP 2:11	619-620	
NORRA HULTARP 2:12	619-620	1973-10-24, 8533

I tjänsten

Lars Gustavsson
Distriktslantmätare

Maritha Carlsson
karttekniker

FASTIGHETSBILDNINGSMYNDIGHETEN

Specialenheten nr 1 i L län

KARTSKISS 1

Upprättad år: 1988

Dnr: L6 64 87 3

Aktbilaga: till BE

Ärende: Ledningsrättsåtgärd och fastighetsreglering (upphävande av kraftledningsservitut) berörande fastigheter inom Höör kommun.

Kommun: Höör

Län: Malmöhus

Registerområde:

Skala ca 1:10 000 Fk 03300

TECKENFÖRKLARING

601 —•—•—• 602 = Ledningssträcka

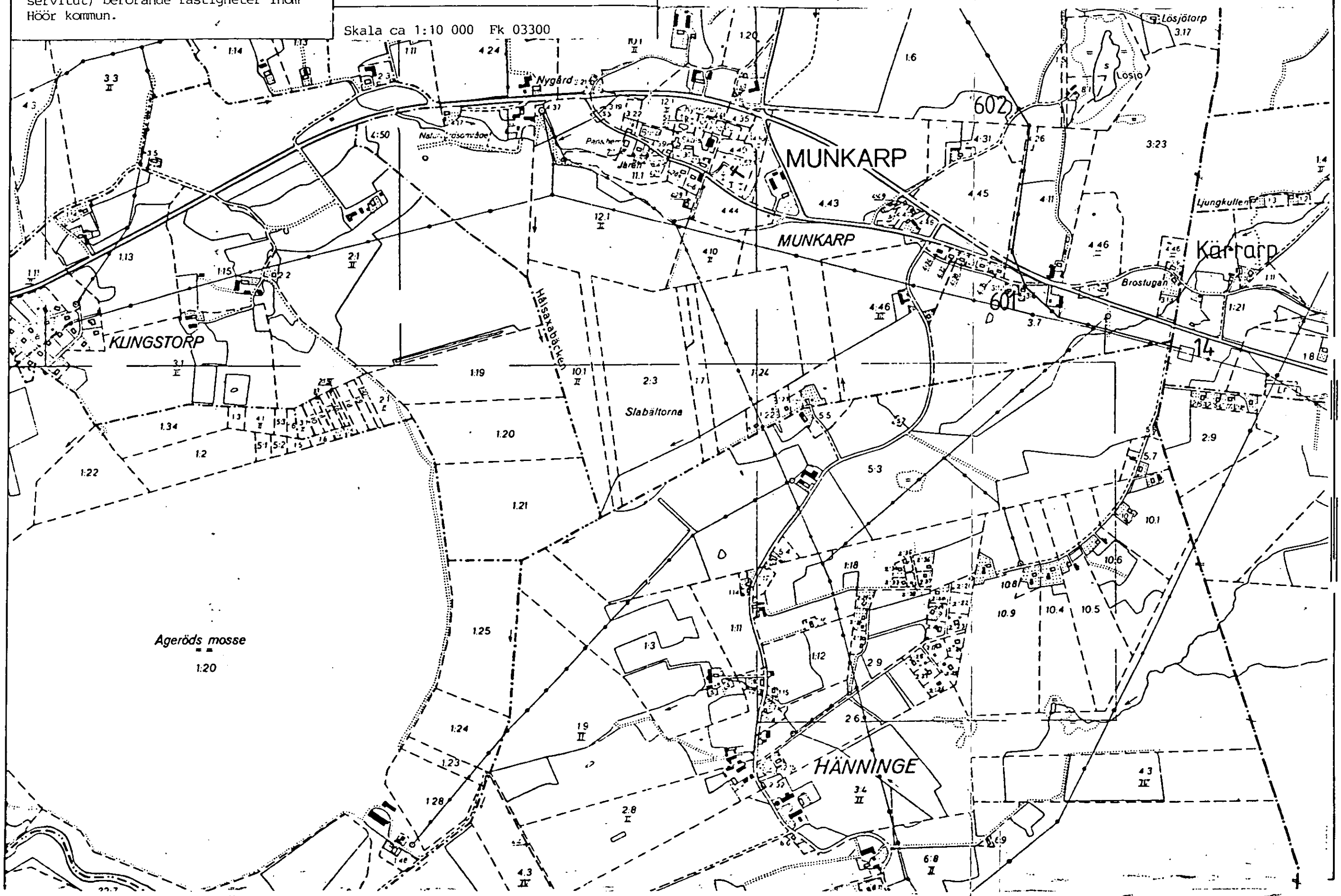

Lantmäteri BI 0347 1979-09 20 000 LiberFörlag 38-806618-5

FASTIGHETSBILDNINGSMYNDIGHETEN

Specialenheten nr 1 i L län

KARTSKISS 2

Upprättad år	Dnr	Anledning
1988	L6 64 87 3	till BE

Ärende
Ledningsrättsåtgärd och fastighetsreglering (upphävande av kraftledningsservitut) berörande fastigheter inom Höör kommun.

Kommun	Län
Höör	Malmöhus

Registerområde

Skala ca 1:10 000 Fk 03300, 03310

TECKENFÖRKLARING

601 —•—•—•— 602 = Ledningssträcka

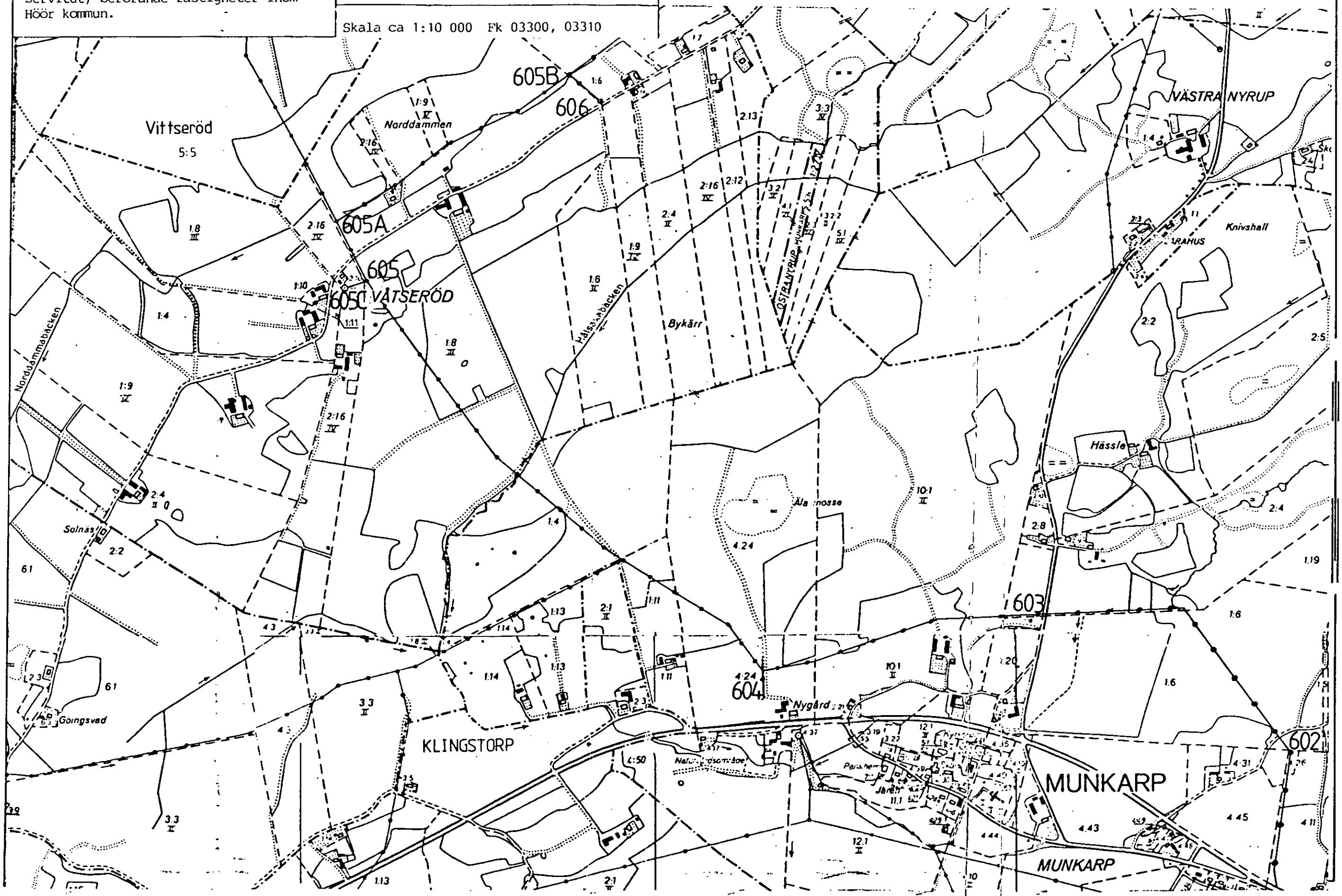

Lantmäteriet BI 0047 1979-09 20 000 Liber Förlag 38-80618-5

FASTIGHETSBILDNINGSMYNDIGHETEN

Specialenheten nr 1 i L län

KARTSKISS 3

Upprättad år: 1988

Dnr: L6 64 87 3

Aktbilaga: till BE

Ärende: Ledningsrättsåtgärd och fastighetsreglering (upphävande av kraftledningsservitut) berörande fastigheter inom Höör kommun.

Kommun: Höör

Län: Malmöhus

Registerområde:

Skala ca 1:10 000 Fk 03310, 03219

TECKENFÖRKLARING

601 —•—•— 602 = Ledningssträcka

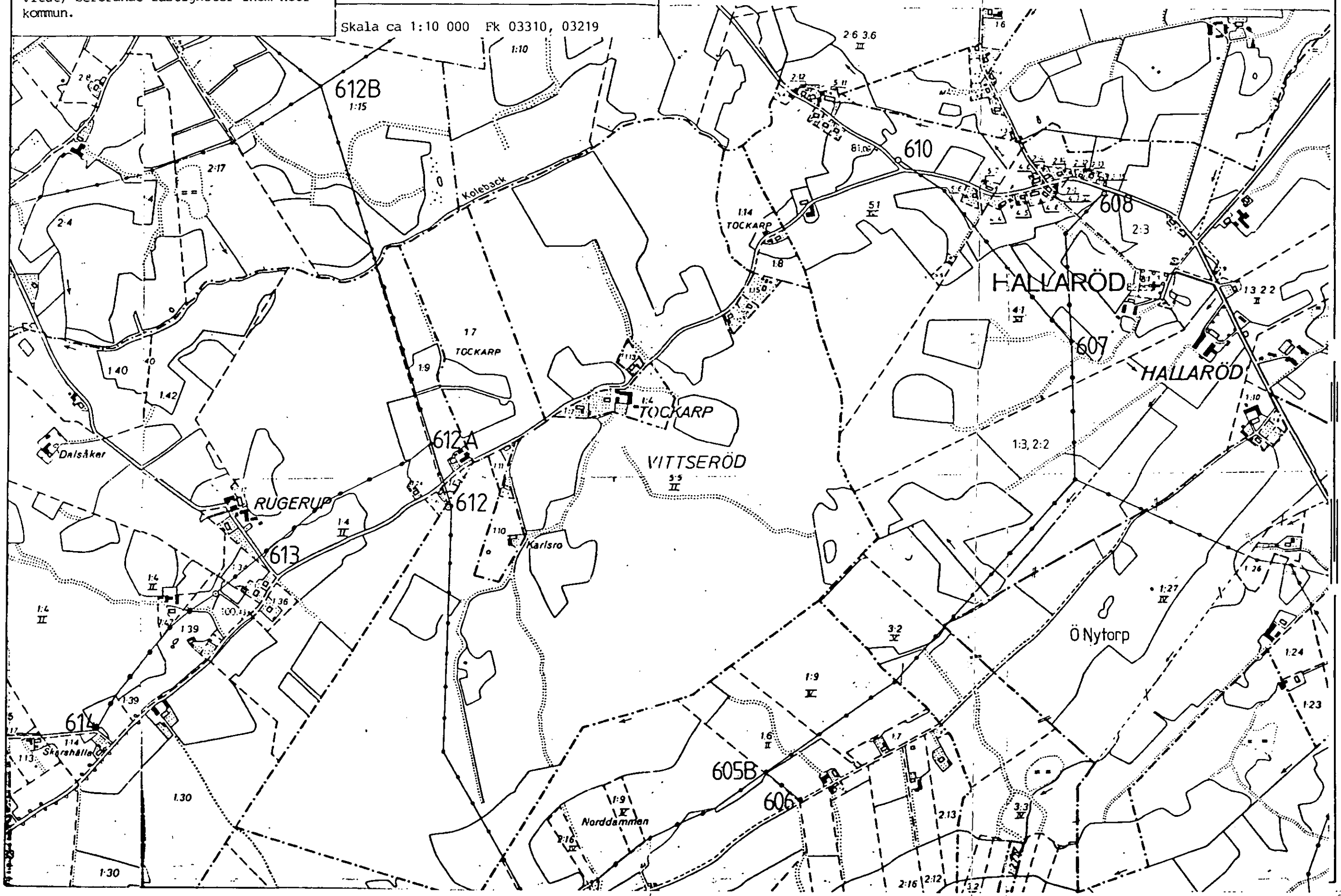

Lantmäteri BI 0347 1979-09 20 000 Liberförlag 39-80618-5

FASTIGHETSBILDNINGSMYNDIGHETEN

KARTSKISS 4

Specialenheten nr 1 i L län

Upprättad år	Dnr	Aktbilaga
1988	L6 64 87 3	till BE

Ärende

Ledningsrättsåtgärd och fastighetsreglering (upphävande av kraftledningsservitut) berörande fastigheter inom Höör kommun.

Kommun	Län
Höör	Malmöhus

Registerområde

Skala ca 1:10 000

Fk 03310, 03320, 03219 och 03229

TECKENFÖRKLARING

601 —•—•—•— 602 = Ledningssträcka

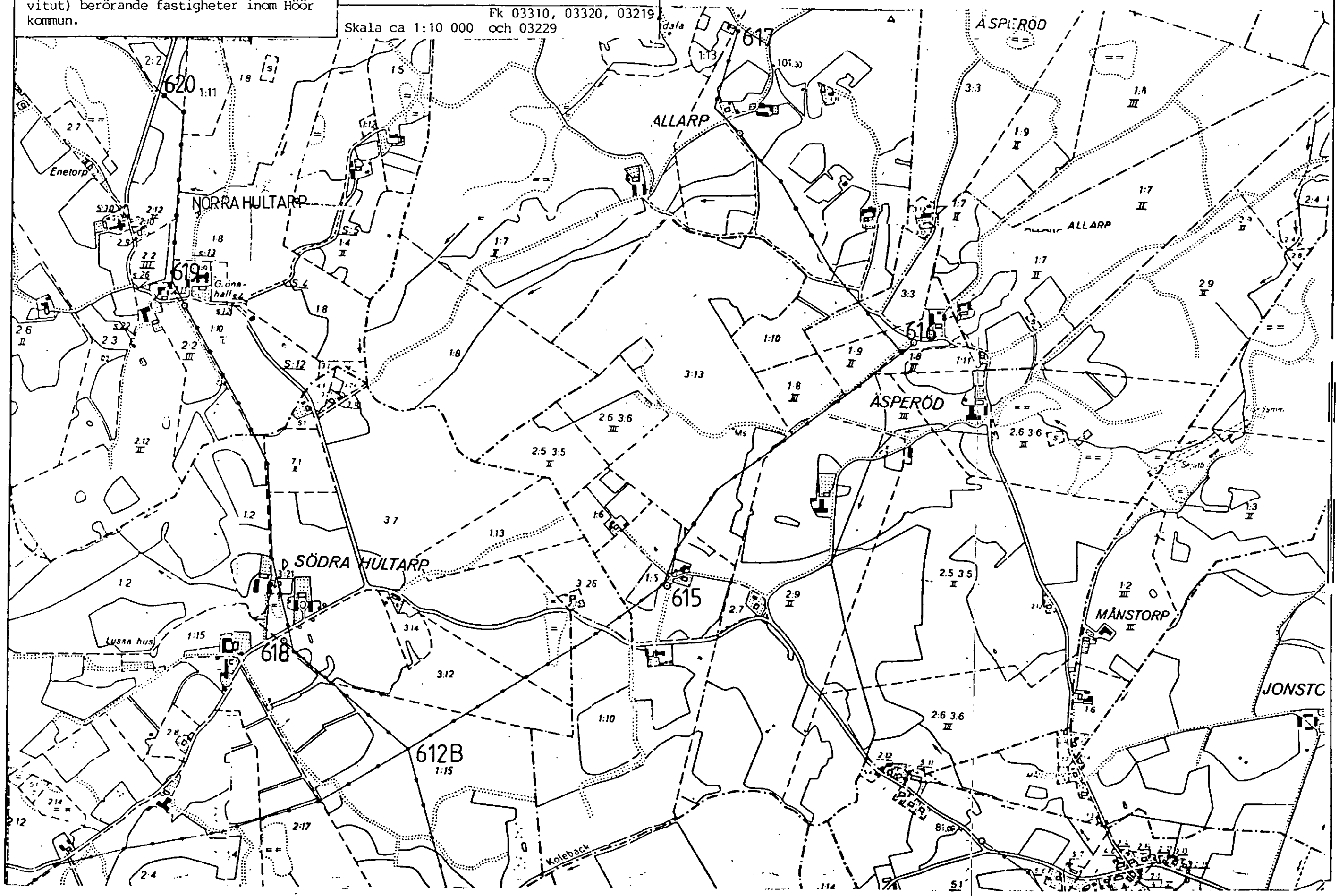

Lantmäteriet 81 0347 1979-09 20 000 Liberförlag 38-80618-5

LANTMÄTERIET
Specialenheten nr 1 i L län

PROTOKOLL

1988-03-30

PR 1
Dnr L6 64873

Ledningsrättsåtgärd och fastighetsreglering (upphävande av kraftledningsservitut) berörande fastigheter inom Höör kommun, Malmöhus län

Kommun och län

Höör kommun, Malmöhus län.

Förrättningslantmätare

Lars Gustavsson

Sakägare

Underrättelse om avslutning utan sammanträde har skett med delgivning i personligt brev till ägarna av de fastigheter i vilka ledningsrätt skall upplåtas.

Yrkande

Se ansökningen, aktbilaga A.

Yrkandet innebär upplåtelse av ledningsrätt samt upphävande av servitut för berörd kraftledning.

Ledningsbeslut

Skäl

Ledningarna är sådana som avses i 2 § första stycket ledningsrättslagen.

/Lr.Mal/

Upplåtelsen sker i princip som ersättning för tidigare överenskomna avtal mellan KREAB och berörda fastighetsägare.

Upplåtelse av ledningsrätt är tillåten enligt bestämmelserna i 6-11 §§ ledningsrättslagen.

KREAB har under 1987 utfört röjningar och samtidigt breddat ledningsgatan från 6 till 8 meters bredd.

Beslut

Upplåtelse av ledningsrätt skall ske enligt beskrivning och kartskisser, aktbilaga BE.

Fastighetsbildningsbeslut

Skäl

Genom tillskapande av ledningsrätt blir kraftledningsservituten onyttiga och kan upphävas med stöd av 7 kap 5 § fastighetsbildningslagen.

Beslut

Servituten enligt aktbilaga BE upphävs.

Tillträde

Tillträde till det med ledningsrätt upplåtna utrymmena skall ske när ledningsbeslutet vunnit laga kraft. Rätten att utöva de upphävda servituten upphör den dag fastighetsbildningsbeslutet vunnit laga kraft.

LANTMÄTERIET
Specialenheten nr 1 i L län

PROTOKOLL
1988-03-30

PR 1
Dnr L6 64873

Ersättningsbeslut

Skäl

Överenskommelse om intrångsersättning för servituten har träffats i samband med byggandet av ledningen. Överenskommelse om ersättning för breddning har träffats 1987. Upplåtelse av ledningsrätt bedöms därutöver inte medföra någon sådan ökning av belasningen på berörda fastigheter som medför minskning i marknadsvärde eller annan ersättningsbar skada.

Upplåtelse av ledningsrätt är väsentligen utan betydelse för sådana rättsägare som avses i 14 § andra stycket och 30 § andra stycket ledningsrättslagen.

Beslut

Ersättning erläggs av KREAB till fastighetsägare enligt aktbilaga 2-36. Ersättningen är betald. Därutöver skall någon ersättning ej ugå.

Fördelning av förrättningskostnader

KREAB, Ljungbygatan 22, 260 70 LJUNGBYHED

Aktmottagare

KREAB

Avslutningsbeslut och besvärshänvisning

Förrättningen avslutas.
Om Ni vill överklaga förrättningen skall Ni skriva till Kristianstads tingsrätt, fastighetsdomstolen, box 536, 291 25 KRISTIANSTAD.

Tingsrätten måste ha fått Er skrivelse inom fyra veckor från avslutningsdagen annars kan man inte ta upp den till behandling.

Detta innebär att Ni måste posta Er skrivelse i så god tid att den kommit in till tingsrätten senast onsdagen den 27 april 1988.

Tala om i Er skrivelse vad Ni anser skall ändras och varför. Skicka med två kopior av skrivelsen. Ange också vilken förrättning Ni överklagar t ex genom att anteckna förrättningens diarienummer.

Vid protokollet som uppsatts 1988-03-30

Lars Gustavsson
Distriktslantmätare

Aktbilaga A

KREAB

KLIPPAN-RÖNNEÅDALENS ENERGI AB

Fastighetsbildningsmyndigheten
Nordöstra Skånes lantmäteridistrikt
Specialenhet nr 1 i Kristianstad län

Ink 87-09-25
Dnr L6 64873

Lantmäteriet
Lars Gustavsson
Box 302
291 23 KRISTIANSTAD

1987-09-23

452/BoL/Ca

ANSÖKAN OM LEDNINGSRÄTT

Härmed ansökes om ledningsrätt för befintligt nät 14-100, gällande utgående 6-10 kV ledningar från Maglasäte.

Ledningarnas sträckning är gulmarkerade på bifogad översiktskarta.

Ledningsgatans bredd har utökats från 6 m till 8 m.

Intrångsersättning till markägare har utbetalts enligt värderingsprotokoll.

De servitutsrätter som är tecknade tidigare begäres att omvandlas till ledningsrätt. x

Med vänlig hälsning

KREAB, KLIPPAN-RÖNNEÅDALENS ENERGI AB

Uno Carlsson

/Bo Lindhe

Bilagor

Kopior av värderingsprotokoll (lämnades vid Ert besök 17/9)
Kopior av tidigare tecknade servitutskontrakt
Markägarförteckning (lämnades vid Ert besök 17/9)
Informationsbrev ang röjning
Mall för upplåtelse av ledningsrätt
x Upplåtelse av LR + upphävande av servitut.

Ljungbygatan 22
260 70 Ljungbyhed
0435-407 10
481 58 63-8
802-0273

KREAB
KLIPPAN-RÖNNEÅDALENS ENERGI AB

Till markägare

1987-01-12

RÖJNING AV LEDNINGSGATOR

För att säkerställa driften av våra luftledningar sker röjning med ca 6 års mellanrum.

För vintern 86-87 planeras röjning i Maglasäte-Munkarps-Hallarödsområdet och berör bl a Dig.

Erfarenheter från stormar och snöväder under 80-talet har lett till att vi vill förbättra ledningsgatornas standard. Detta har vi tänkt ska ske genom

1 Breddning av ledningsgatorna från nuvarande ca 6 m till 8 m

2 Borttagning av s k farliga träd utanför själva ledningsgatan (lutande träd, skadade träd, kvarlämnade enstaka dungar o s v)

3 Utglesning av ungskog i ett bälte ca 5 m på ömse sidor om ledningsgatan för att få kraftig rotfast skog.

För att genomföra röjningsprogrammet tänker vi ta hjälp för utstämpling av den skog som behöver avverkas samt för värdering av det ökade intrånget.

Vi ser det som angeläget att utstämplingen sker på ur skogsbruk sett riktigt sätt, så att kvarvarande träd kan utvecklas väl och ge så högt ekonomiskt utbyte som möjligt för Dig.

I fråga om värderingen kommer denna att ske enligt kraftledningsnormerna. Här ser vi det som viktigt att få en opartisk bedömning av priser, prisrelationer, bonitet mm.

Vi har där vidtalat Skogsvårdsstyrelsen att utföra såväl utstämpling som värdering. Skogsvårdsstyrelsens distriktskonsulent Bo Johansson har åtagit sig att göra utstämplingen och kommer att kontakta Dig för att inhämta Dina synpunkter om röjningen.

Med stämplingslängden som underlag kommer därefter Skogsvårdsstyrelsens planenhet att göra uträkning av ersättningsbelopp, vilket de sedan kommer att underställa Dig för godkännande.

När den ekonomiska uppgörelsen är klar, kommer Skogsvårdsstyrelsen att överlämna handlingarna till oss. Vi kommer då att avverka de utstämplade träden på det sätt som överenskommits mellan Dig och skogsvårdskonsulenten. Omedelbart därefter kommer utbetalning av avtalat ersättningsbelopp att ske.

Efter att vinterns röjning i sin helhet är slutförd planeras att genom lantmäteriets försorg omvandla nuvarande servitutsrätter och andra underhand givna tillstånd till ledningsrätt.

Underlag för lantmäteriförrättningen kommer att utgöras av den vid röjningen träffade överenskommelsen om ledningsgator och ersättningsbelopp.

Vad som ovan beskrivits berör enbart högspänningsledningarna. Fel på lågspänningsledningar, efter att dessa ersatts med luftkabel, på grund av trädfall inträffar sällan och röjning kommer därför att ske på samma sätt som tidigare. För dessa ledningar krävs normalt ej servituts- eller ledningsrätt och särskilt meddelande har sänts ut till samtliga elabonnenter i området.

Har Du frågor om den planerade röjningen är Du välkommen att ringa tel 0435/40710 och be att få tala med Rolf Frii.

Med vänlig hälsning

KREAB, KLIPPAN-RÖNNEÅDALENS ENERGI AB

Uno Carlsson

MARKÄGARFÖRTECKNING

Fastighet	Ägare	Internnr
Kärrarp 1:21	Jakobsson Nils Joel Kärrarp 1, 243 00 Höör	14-100-001
Hänninge 5:3	Lilja Nils Martin Henninge 5, 243 00 Höör	14-100-002
Munkarp 3:7	Månsson Gert Ingvar Svanarp, 243 00 Höör	14-100-003
Munkarp 3:8	Andersson Ylva Marie Kamilla Munkarp pl 2275, 243 00 Höör	14-100-004
Munkarp 4:11	Nilsson Helmy Teresa Munkarp 4, 243 00 Höör	14-100-005
Munkarp 4:45	Mangbo Lars Peter Mats Kristianstadsv 2 A, 281 00 Hässleholm	14-100-006
Munkarp 4:26	Johansson Alma Linnea Munkarp 4 pl 2277, 243 00 Höör	14-100-007
Munkarp 4:31	Olsson Gert Evert Kvarnstensv 9, 243 00 Höör	14-100-008
Munkarp 1:6	½ Svensson Gustav ½ Svensson Margit Munkarp 1, 243 00 Höör	14-100-009
Munkarp 2:4	Nilsson Clerens Edgard Munkarp 2, 243 00 Höör	14-100-010
Munkarp 1:18	½ Olofsson Harald Vedelsv 3, 240 36 Stehag ½ Molin Johan Bäckaledsv 15 J, 240 36 Stehag	14-100-011
Munkarp 10:1	Johansson Joel Einar Munkarp 10, 243 00 Höör	14-100-012
Munkarp 4:24	½ Nilsson Yngve ½ Nilsson Asta Munkarp pl 2290, 243 00 Höör	14-100-013
Munkarp 1:11	Malmberg Lennart Munkarp 1, 243 00 Höör	14-100-014
Klingstorp 2:1	½ Andreasson Stig Alvar ½ Andreasson Birgit Louise Klingstorp 2, 243 00 Höör	14-100-015
Munkarp 1:4	½ Johansson Stig Göran ½ Johansson Eva Gullvi Våtseröd 1, 240 36 Stehag	14-100-016
Våtseröd 1:8	½ Johansson Stig Göran ½ Johansson Eva Gullvi Våtseröd 1, 240 36 Stehag	14-100-017

Fastighet	Ägare	Internnr
Våtseröd 2:10	Nilsson Folke Våtseröd 2, 240 36 Stehag	14-100-018
Våtseröd 2:16	Olofsson John Oskar Våtseröd 2, 240 36 Stehag	14-100-019
Vittseröd 5:5	Malmöhus landstingskommun, lagfaren ägare O D Krooks donationsfond, Box 5083 Skogssällskap, 402 22 Göteborg, taxerad ägare	14-100-020
Rugerup 1:43	Nilsson Selma dödsbo Rugerup 1, 240 36 Stehag	14-100-021
Rugerup 1:9	Nilsson Selma dödsbo Rugerup 1, 240 36 Stehag	14-100-022
Rugerup 1:4	Svensson Sven Göran Rugerup 1, 240 36 Stehag	14-100-023
Södra Hultarp 1:15	Svensson Karl Otto Henry Södra Hultarp, 241 03 Billinge	14-100-024
Södra Hultarp 3:12	½ Henning Sven Olle Sigvard ½ Henning Anna Gertrud Södra Hultarp, 241 03 Billinge	14-100-025
Södra Hultarp 3:7	½ Henning Sven Olle Sigvard ½ Henning Anna Gertrud Södra Hultarp, 241 03 Billinge	14-100-026
Södra Hultarp 3:21	Lindén Ingemar Torslund, 241 00 Eslöv	14-100-027
Södra Hultarp 1:2	Lindén Ingemar Torslund, 241 00 Eslöv	14-100-028
Södra Hultarp 7:1	Lindqvist Bengt Stugvägen 12, 902 50 Umeå	14-100-029
Norra Hultarp 1:10	Lindqvist Bengt Stugvägen 12, 902 50 Umeå	14-100-030
Norra Hultarp 2:2	Moberg Arne Östanvägen 16, 217 74 Malmö	14-100-031
Norra Hultarp 1:9	Jansson Margaretha Florence Grönahällsgård, 241 03 Billinge	14-100-032
Norra Hultarp 2:11	Bauer Ingegärd Birgitta N Hultarp 2, 241 03 Billinge	14-100-033
Norra Hultarp 1:8	Lindqvist Bengt Stugvägen 12, 902 50 Umeå	14-100-034
Norra Hultarp 2:12	½ Henriksson Nils Arne ½ Henriksson Lis Anna Nötarp pl 3230, 243 00 Höör	14-100-035

Fastighet	Ägare	Internnr
Norra Hultarp 1:11	Jönsson Sven Evert N Hultarp 1, 241 03 Billinge	14-100-036
Äsperöd 1:10	Holmberg Anna Ingegärd Äsperöd 1, 240 36 Stehag	14-100-037
Södra Hultarp 3:26	½ Velander Frans Ted Johan ½ Hedebro-Velander Ingela Äsperöd 1, 240 36 Stehag	14-100-038
Äsperöd 1:5	½ Velander Frans Ted Johan ½ Hedebro-Velander Ingela Äsperöd 1, 240 36 Stehag	14-100-039
Äsperöd 3:13	Staten Lantbruksnämnden Box 1302, Naturvårdsverket 171 25 Solna	14-100-040
Äsperöd 2:9	1/2 Andersson Elsie N Rörum, 243 00 Höör 1/4 Kristensson Lena Katarina Marianne 1/4 Kristensson Erik Nils-Ingvar Hedensjö pl 6546, 240 40 Tjörnarp	14-100-041
Äsperöd 1:8	Jakobsson Nils Arne Ingvar Heimdalsg 27, 261 62 Glumslöv	14-100-042
Äsperöd 1:9	1/4 Andersson Elsie N Rörum 3509, 243 00 Höör 1/4 Kristensson Svea 1/4 Kristensson Lena Katarina Marianne 1/4 Kristensson Erik Nils-Ingvar Hedensjö pl 6546, 240 40 Tjörnarp	14-100-043
Äsperöd 2:5, 3:5	Jakobsson Nils Arne Ingvar Heimdalsg 27, 261 62 Glumslöv	14-100-044
Äsperöd 3:3	1/4 Andersson Elsie N Rörum 3509, 243 00 Höör 1/4 Kristensson Svea 1/4 Kristensson Lena Katarina Marianne 1/4 Kristensson Erik Nils-Ingvar Hedensjö pl 6546, 240 40 Tjörnarp	14-100-045
Allarp 1:10	Hermansson Jan Ingvar Allarp 1, 240 36 Stehag	14-100-046
Allarp 1:13	½ Svensson Jakob ½ Svensson Inez Allarp 1, 240 36 Stehag	14-100-047
Rugerup 1:34	Thomasson Thure Waldemar Rugerup 1, 240 36 Stehag	14-100-048
Rugerup 1:39	Rugfelt Lennart Rugerups Gård, 240 36 Stehag	14-100-049
Rugerup 1:47	Johnsson Helen Margareth 240 36 Stehag	14-100-050

Fastighet	Ägare	Internnr
Våtseröd 1:9	Svensson Sven Guntran Våtseröd 1, 240 36 Stehag	14-100-051
Våtseröd 1:6	Lindekvist Märta Våtseröd2, 240 36 Stehag	14-100-052
Hallaröd 3:2	½ Nilsson Gert Ingvar ½ Nilsson Sonja Anna Kerstin Hallaröd 3, 240 36 Stehag	14-100-053
Östra Nyrup 1:27	½ Salonen Kyösti Rikhard ½ Salonen Eva Margaretha pl 2342 Östra Nyrup, 243 00 Höör	14-100-054
Hallaröd 1:3, 2:2	½ Svensson Sture Otto Leif ½ Svensson Ingrid Viola Hallaröd, 240 36 Stehag	14-100-055
Hallaröd 4:1	Höörs Pastorat, Box 104, 243 00 Höör	14-100-056
Hallaröd 2:3	1/3 Persson Sigrid Anita Hallaröd 2, 240 36 Stehag 2/3 Persson Per Mattias Järnvägsg 24 D, 243 00 Höör	14-100-057
Hallaröd 5:1	Hallaröds församling Hallaröd Kyrkorådet, 240 36 Stehag	14-100-058
Våtseröd 1:11	½ Johansson Börje ½ Johansson Anna-Stina Våtseröd 1, 240 36 Stehag	14-100-059

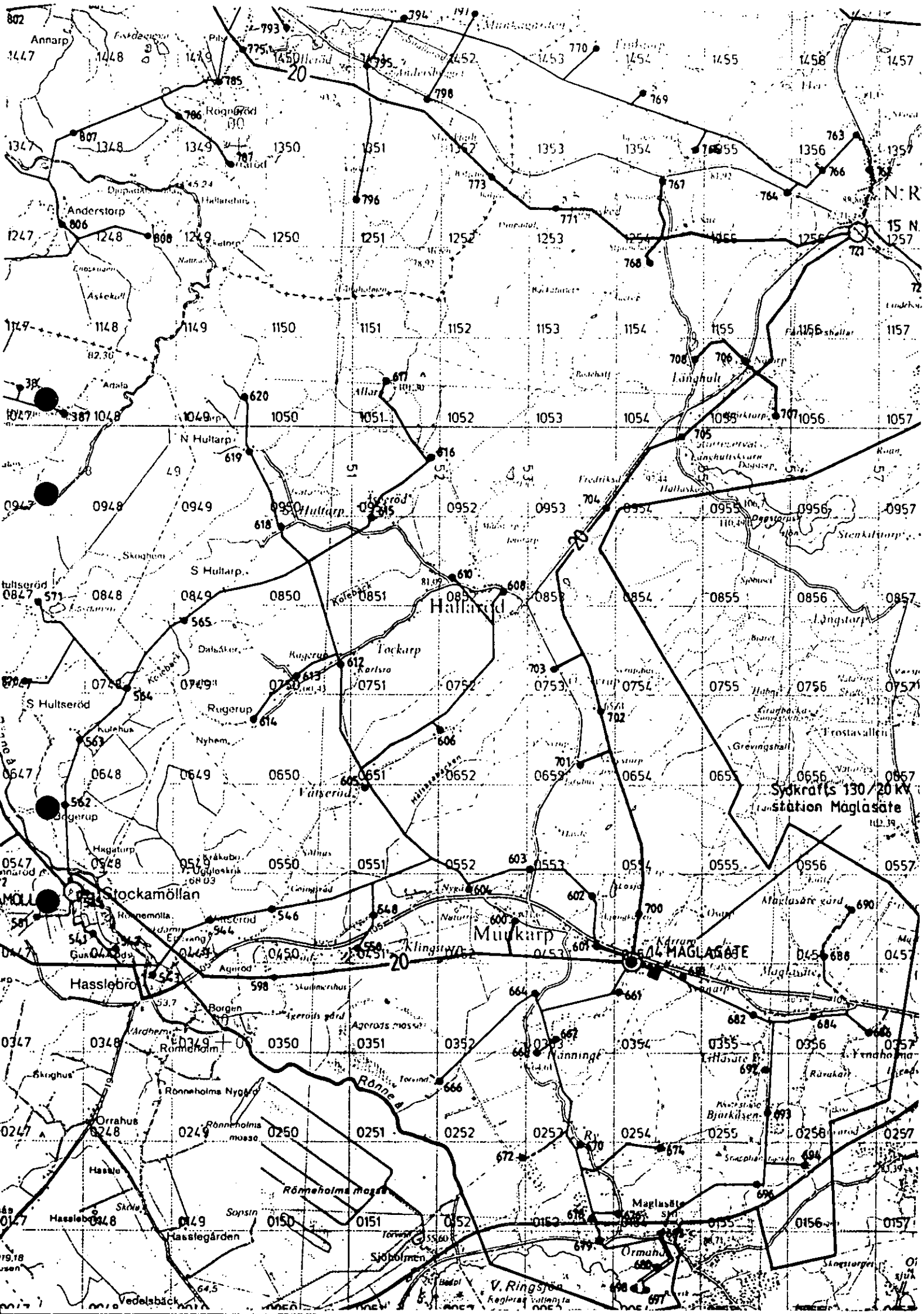
Sydkrafts 130/20 kV
station Möglasäte
Hallarud
Tockarp
Muukarp
Stockamöllan
Hasslebro
Möglasäte
Rönneholms mosse
V. Ringsjön
Vedelsbäck
Hasslegården
Sjöholmen
Ormanäs
Möglasäte gård
Trostavallen
Länghult
Anderstorp
Annarp
Rognerud
Rugerup
Nyhem
Fäjseröd
Klingstorp
Agerod
Borgen
Rönneholm
Rönneholms Nygård
Orrahus
Hassle
Bjorkilsen
Maglasäte
Ånningeå
Rönne å

KREAB: Mall för bestämmelser vid ledningsrätt.

UPPLÅTELSE AV LEDNINGSRÄTT

Till förmån för ..... upplåtes ledningsrätt avseende

rätt att för all framtid bibehålla elektriska starkströms-ledningar med tillbehör, såsom stolpar, stag, linor samt jordtag och övriga säkerhetsanordningar från ..... till .....

I ledningsrätten skall dessutom för ledningshavaren ingå

rätt att nu och tramdeles fälla för ledningarna hinderliga eller för dess säkerhet farliga träd och buskar, vilka förblir fastighetsägarens egendom

rätt att ta för ledningarnas anläggande och bibehållande erforderlig sten, vilken inte upplagts för särskilt ändamål,

rätt att äga tillträde för tillsyn, underhåll, ombyggnad och reparation av ledningarna, varvid ledningsägaren har att, i den mån detta kan ske utan väsentlig olägenhet, iaktta av fastighetsägaren givna anvisningar med avseende på begagnande av vägar.

Föreskrifter

Ledningsägaren skall utöva rättigheterna så att egendomen inte betungas mer än nödvändigt.

Ledningsägaren skall tillse att ledningarna med tillhörande anläggningar tas bort och att hål i marken tylls igen om koncessionen för ledningarna upphör eller ledningarna av annan anledning rivs.

Ledningsägaren åtar sig att i samband härmed på sin bekostnad tillse att egendomen befrias från i laga ordning meddelade rättigheter avseende ledningarna.

Fastighetsägaren får inte i ledningarnas närhet ändra markanvändningen genom att exempelvis uppföra byggnad eller annan anläggning eller anordna upplag så att ledningarnas bibehållande enligt gällande säkerhetsföreskrifter äventyras.

Byggnad får för närvarande inte uppföras på närmare avstånd än 2...5.. meter från kraftledningarnas yttersta faslina.

Fastighetsägaren får inte i ledningarnas närhet utan ledningsägarens i god tid inhämtade medgivande spränga, fälla träd, schakta eller vidta annan åtgärd som kan medföra fara för ledningarna eller medföra att ledningarna kan vålla skada på person eller egendom. Det åligger ledningsägaren att genom sakkunnig personal utan kostnad för fastighetsägaren anvisa lämpliga skyddsåtgärder vid utförande av nyss nämnda arbeten samt att ersätta fastighetsägaren de merkostnader som till följd av anvisade skyddsåtgärder uppkommer för honom. Ledningsägarens åtaganden enligt detta moment är begränsade till oförändrad markanvändning.

Om det begärs av fastighetsägaren vid framtida underhållsröjningar, skall ledningshavaren inlösa de träd som måste fällas utanför engångsersatt område.

Särskilt medgivande från ledningshavaren

För tillfälliga skador som kan uppkomma vid ledningarnas tillsyn, underhåll, ombyggnad och reparation ävensom för avverkning utanför det engångsersatta området, skall ersättning utgå i varje enskilt fall.

Tillfälliga skador skall värderas och regleras snarast möjligt efter skadans uppkomst. Anspråk på ersättning för skador, som inte kan beaktas av ledningsägaren vid värderingen, skall framställas till denne senast ett år efter det upplåtaren erhållit vetskap om den uppkomna skadan. I annat fall är ledningsägaren icke skyldig ersätta sistnämnda skada.

Anmärkning

I förrättningsprotokollet intages uppgift om bredd på inlöst ledningsgata.

FASTIGHETSBILDNINGSMYNDIGHETEN

SÄKÄGARFÖRTECKNING
DELGIVNINGSFÖRTECKNING

Dnr LB 64 87 3

Underrättelse om avslutning:

delg.nr

Sakägare m m	Delg.nr	Delg sätt inkom	Närvaro m m	Bilaga - Anmärkn
ALLARP 1:10 616-617 HERMANSSON JAN INGVAR ALLARP 1 240 36 STEHAG	1	5/4		
ALLARP 1:13 SVENSSON INEZ ALLARP 1 240 36 STEHAG	2	25/3		
ALLARP 1:13 616-617 SVENSSON NILS JACOB ALLARP 1 240 36 STEHAG	3	25/3		
HALLARÖD 1:3. 2:2 SVENSSON INGRID VIOLA HALLARÖD 1 240 36 STEHAG	4	28/3		Bekräftat mottagning per tel
HALLARÖD 1:3. 2:2 605B-607 SVENSSON STURE OTTO LEIF HALLARÖD 1 240 36 STEHAG	5	28/3		Bekräftat mottagning per tel
HALLARÖD 2:3 PERSSON PER MATTIAS JÄRNVÄGSGATAN 24 D 243 00 HÖÖR	6	25/3		
HALLARÖD 2:3 607-608 PERSSON SIGRID ANITA HALLARÖD 2 240 36 STEHAG	7	24/3		
HALLARÖD 3:2 NILSSON SONJA ANNA KERSTIN HALLARÖD 3 240 36 STEHAG	8	5/4		
HALLARÖD 3:2 605B-607 NILSSON GERT INGVAR ALLARÖD 3 240 36 STEHAG	9	5/4		
HALLARÖD 4:1 LUNDS STIFTSNÄMND BOX 1718 221 01 LUND	10	23/3		

Underrättelse om avslutning: delg.nr

Sakägare m m	Delg.nr	Delg sätt	Inkom	Närvaro m m	Bilaga - Anmärkn
HALLARÖD 4:1 605B-607-610. 607-608 HÖÖRS PASTORAT BOX 104 243 00 HÖÖR	11		23/3		
HALLARÖD 5:1 607-610 HALLARÖD FÖRSAMLING HALLARÖD KYRKORADET 240 36 STEHAG	12				Bekräftat mottagit per tel 88-04-12
HÄNNINGE 5:3 14-601 LILJA NILS MARTIN HENNINGE 5 243 00 HÖÖR	13		25/3		
KLINGSTORP 2:1 ANREASSON BIRGIT LOUISE KLINGSTORP 2 243 00 HÖÖR	14		8/4		
KLINGSTORP 2:1 604-605 ANREASSON STIG ALVAR KLINGSTORP 2 243 00 HÖÖR	15		8/4		
KÄRRARP 1:21 14-601 JAKOBSSON TORE INGVAR MUNKARP 3 243 00 HÖÖR	16		5/4		
MUNKARP 1:4 JOHANSSON EVA GULLVI VÄTSERÖD 240 36 STEHAG	17		24/3		
MUNKARP 1:4 604-605 JOHANSSON STIG GÖRAN VÄTSERÖD 240 36 STEHAG	18		24/3		
MUNKARP 1:6 SVENSSON MARGIT MUNKARP 1 243 00 HÖÖR	19				Bekräftat mottagit per tel 88-04-12
MUNKARP 1:6 601-602-603 SVENSSON GUSTAV MUNKARP 1 243 00 HÖÖR	20				—//—

Underrättelse om avslutning: delg.nr

Sakägare m m	Delg.nr	Delg sätt Inkom	Närvaro m m	Bilaga - Anmärkn
MUNKARP 1:11 604-605 MALMBORG LENNART MUNKARP 1 243 00 HÖÖR	21			Bekräftat mottagit per tel 88-04-19 HC
MUNKARP 1:18 MOLIN JOHAN BÄCKALEDSV 15 J 240 36 STEHAG	22	25/3		
MUNKARP 1:18 602-603-604 OLOFSSON HARALD VEDELSVÄGEN 3 240 36 STEHAG	23	24/3		
MUNKARP 2:4 602-603 NILSSON CLERENS EDGARD MUNKARP 2 243 00 HÖÖR	24	11/4		
MUNKARP 3:7 14-601 MANSSON GERT INGVAR SVANARP 243 00 HÖÖR	25	25/3		
MUNKARP 3:8 14-601 ANDERSSON YLVA MARIE KAMILLA PL 2275 243 00 HÖÖR	26	28/3		
MUNKARP 4:11 601-602 NILSSON HELMY TERESA MUNKARP 4 243 00 HÖÖR	27	13/4		Bekräftat mottagit per tel 88-04-12
MUNKARP 4:24 NILSSON ASTA PL 2290 243 00 HÖÖR	28	24/3		
MUNKARP 4:24 603-604-605 NILSSON YNGVE PL 2290 243 00 HÖÖR	29	24/3		
MUNKARP 4:26 601-602 JOHANSSON ALMA LINNEA PL 2277 243 00 HÖÖR	30	30/3		

Underrättelse om avslutning: delg.nr

Sakägare m m	Delg.nr	Delg sätt Inkom	Närvaro m m	Bilaga - Anmärkn
MUNKARP 4:31 601-602 OLSSON GERT EVERT KVARNSTENSV 9 243 00 HÖÖR	31			Tel 88094 Har mottagit kall/LG
MUNKARP 4:45 601-602 MANGBO LARS PETER MATS KRISTIANSTADSVÄGEN 2 A 281 00 HÄSSLEHOLM	32	23/3		
MUNKARP 10:1 603-604 JOHANSSON JOEL EINAR MUNKARP 10 243 00 HÖÖR	33	24/3		
NORRA HULTARP 1:8 619-620 LINDQVIST BENGT STUGVÄGEN 19 902 50 UMEÅ	34	28/3		
NORRA HULTARP 1:9 618-619-620 JANSSON MARGARETHA FLORENCE GRÖNA HÄLLS GÅRD 241 03 BILLINGE	35	30/3		
NORRA HULTARP 1:10 618-619 LINDQVIST BENGT STUGVÄGEN 12 902 50 UMEÅ	36	28/3		
NORRA HULTARP 1:11 619-620 JÖNSSON SVEN EVERT N HULTARP 1 241 03 BILLINGE	37	25/3		
NORRA HULTARP 2:2 618-619-620 MOBERG ARNE ÖSTANVÄGEN 16 217 74 MALMÖ	38	30/3		
NORRA HULTARP 2:11 619-620 BAUER INGEGÄRD BIRGITTA N HULTARP 2 241 03 BILLINGE	39	13/4		
NORRA HULTARP 2:12 NYGREN PER STEFAN VALTHER N HULTARP 2 241 03 BILLINGE	40	11/4		

Underrättelse om avslutning: delg.nr

Sakägare m m	Delg.nr	Delg sätt	Inkom	Närvaro m m	Bilaga - Anmärkn
NORRA HULTARP 2:12 619-620					
NYGREN GUN KERSTIN	41		11/4		
N HULTARP 2					
241 03 BILLINGE					
RUGERUP 1:4 612-612A-612B. 612A-613-614					
SVENSSON SVEN GÖRAN	42		5/4		
RUGERUP 1					
240 36 STEHAG					
RUGERUP 1:9 612-612A-612B					
NILSSON SELMA DÖDSBO	43				Bekräftat per tel 85-04-12
RUGERUP 1					
240 36 STEHAG					
RUGERUP 1:34 613-614					
THOMASSON THURE WALDEMAR	44		25/3		
RUGERUP 1					
240 36 STEHAG					
RUGERUP 1:39 613-614					
RUGFELT LENNART	45		11/4		
RUGERUPS GÅRD					
240 36 STEHAG					
RUGERUP 1:47 613-614					
JOHNSSON HELEN MAGARETH	46		28/3		
RUGERUP					
240 36 STEHAG					
RUGERUP 1:43 612-612A					
NILSSON SELMA DÖDSBO	47				Se delg.nr 43
RUGERUP 1					
240 36 STEHAG					
SÖDRA HULTARP 1:2 618-619					
LIND'EN INGEMAR	48		24/3		
TORSLUND 241					
241 00 ESLÖV					
SÖDRA HULTARP 1:15 612A-612B-618. 612B-615					
SVENSSSON KARL OTTO HENRY	49		24/3		
S HULTARP 241					
241 03 BILLINGE					
SÖDRA HULTARP 3:7					
HENNING ANNA GERTRUD	50		5/4		
S HULTARP 240					
241 03 BILLINGE					

Underrättelse om avslutning: delg.nr

Sakägare m m	Delg.nr	Delg sätt inkom	Närvaro m m	Bilaga - Anmärkn
SÖDRA HULTARP 3:7 618-619. 612B-615 HENNING SVEN OLLE SIGVARD S HULTARP 240 241 03 BILLINGE	51	5/4		
SÖDRA HULTARP 3:12 HENNING ANNA GERTRUD S HULTARP 240 241 03 BILLINGE	52	5/4		
SÖDRA HULTARP 3:12 612B-618-619. 612B-615 HENNING SVEN OLLE SIGVARD S HULTARP 240 241 03 BILLINGE	53	5/4		
SÖDRA HULTARP 3:21 618-619 LIND'EN INGEMAR TORSLUND 241 241 00 ESLÖV	54	24/3		
SÖDRA HULTARP 3:26 HEDEBRO-VELANDER INGELA ÄSPERÖD 1 240 36 STEHAG	55	8/4		
SÖDRA HULTARP 3:26 612B-615 VELANDER FRANS TED JOHAN ÄSPERÖD 1 240 36 STEHAG	56	8/4		
SÖDRA HULTARP 7:1 618-619 LINDQVIST BENGT STUGVÄGEN 12 902 50 UMEÅ	57	28/3		
VITTSERÖD 5:5 605A-612 MALMÖHUS LÄNS LANDSTINGSKOMMUN GETINGEVÄGEN 4 221 85 LUND	58	28/3		
VATSERÖD 1:6 605B-607 LINDEKVIST MÄRTA VATSERÖD 2 240 36 STEHAG	59	25/3		
VATSERÖD 1:8 JOHANSSON EVA GULLVI VATSERÖD 240 36 STEHAG	60	24/3		

Underrättelse om avslutning: delg.nr

Sakägare m m	Delg.nr	Delg sätt Inkom	Närvaro m m	Bilaga - Anmärkn
VATSERÖD 1:8 604-605-605A-605B. 605A-612				
JOHANSSON STIG GÖRAN VATSERÖD 240 36 STEHAG	61	24/3		
VATSERÖD 1:9 605A-605B-607				
SVENSSSON SVEN GUNTRAN VATSERÖD 1 240 36 STEHAG	62	30/3		
VATSERÖD 1:11 605-605C				
JOHANSSON GERD KERSTIN NORREGATAN 53 A 241 00 ESLÖV	63	11/4		
VATSERÖD 2:10 605-605C				
NILSSON FOLKE VATSERÖD 2 240 36 STEHAG	64	25/3		
VATSERÖD 2:16 605A-606				
OLOFSSON JOHN OSKAR VATSERÖD 2 240 36 STEHAG	65	24/3		
ÄSPERÖD 1:5				
VELANDER FRANS TED JOHAN ÄSPERÖD 1 240 36 STEHAG	66	3/4		Se delg.nr 56
ÄSPERÖD 1:5 6128-615-616				
HEDEBRO-VELANDER INGELA ÄSPERÖD 1 240 36 STEHAG	67	8/4		Se delg.nr 55
ÄSPERÖD 1:8 615-616				
JAKOBSSON NILS ARNE INGVAR HEIMDALSGATAN 27 261 62 GLUMSLÖV	68	12/4		Se delg.nr 74
ÄSPERÖD 1:9				
ANDERSSON ELSIE N RÖRUM 3509 243 00 HÖÖR	69	24/3		
ÄSPERÖD 1:9				
KRISTENSSON ERIK NILS-INGVAR BOX 6546.HEDENSJÖ 240 40 TJÖRNARP	70	25/3		

Underrättelse om avslutning: delg.nr

Sakägare m m	Delg.nr	Delg sätt Inkom	Närvaro m m	Bilaga - Anmärkn
ÄSPERÖD 1:9 KRISTENSSON SVEA BOX 6546.HEDENSJÖ 240 40 TJÖRNARP	71	25/3		
ÄSPERÖD 1:9 615-616-617 KRISTENSSON LENA CATARINA MARIANNE BOX 6546.HEDENSJÖ 240 40 TJÖRNARP	72	25/3		
ÄSPERÖD 1:10 6128-615 HOLMBERG ANNA INGEGERD ÄSPERÖD 1 240 36 STEHAG	73	8/4		
ÄSPERÖD 2:5. 3:5 615-616 JAKOBSSON NILS ARNE INGVAR HEIMDALSGATAN 27 261 62 GLUMSLÖV	74	12/4		
ÄSPERÖD 2:9 KRISTENSSON ERIK NILS-INGVAR BOX 6546 240 40 TJÖRNARP	75	25/3		
ÄSPERÖD 2:9 KRISTENSSON LENA CATARINA MARIANNE BOX 6546 240 40 TJÖRNARP	76	25/3		
ÄSPERÖD 2:9 615-616 ANDERSSON ELSIE N RÖRUM 3509 243 00 HÖÖR	77	24/3		
ÄSPERÖD 3:3 ANDERSSON ELSIE N RÖRUM 3509 243 00 HÖÖR	78	24/3		
ÄSPERÖD 3:3 KRISTENSSON ERIK NILS-INGVAR BOX 6546. HEDENSJÖ 240 40 TJÖRNARP	79	25/3		
ÄSPERÖD 3:3 KRISTENSSON SVEA BOX 6546. HEDENSJÖ 240 40 TJÖRNARP	80	25/3		

Underrättelse om avslutning: delg.nr

Sakägare m m	Delg.nr	Delg sätt	Inkom	Närvaro m m	Bilaga - Anmärkn
ÄSPERÖD 3:3 616-617 KRISTENSSON LENA CATARINA MARIANNE BOX 6546. HEDENSJÖ 240 40 TJÖRNARP	81		25/3		
ÄSPERÖD 3:13 615-616 STATENS LANTBRUKSNÄMND/NATURVÅRDSVERKET BOX 1302 171 25 SOLNA	82		24/3		
ÖSTRA NYRUP 1:27 SALONEN EVA MARGARETA PL 2342 ÖSTRA NYRUP 243 00 HÖÖR	83		5/4		
ÖSTRA NYRUP 1:27 6058-607 SALONEN KYÖSTI RIKHARD PL 2342 ÖSTRA NYRUP 243 00 HÖÖR	84		5/4		
KREAB Ljungbygatan 22 260 70 LJUNGBYHED	85		30/3		

Underrättelse
Byggnadsnämnden i Höör
kommun
Storgatan 2
243 00 HÖÖR

Lantmäteriet
Fastighetsbildningsmyndigheten
Specialenhet nr 1 i Kristianstads län

Länslantmätare
Lars Gustavsson

MEDDELANDE

L6 64 87 3

Ansökan från KREAB om ledningsrätt för befintlig 6-10 kV elektrisk ledning (luftledning)

Ledningen

Inom eller i direkt anslutning till Er fastighet finns en 6-10 kV elektrisk starkströmsledning (luftledning).

Ansökan

KREAB har hos fastighetsbildningsmyndigheten ansökt om upplåtelse av ledningsrätt för ledningen. Ledningsrätten skall ersätta de inskrivna servitut som i de flesta fall redan belastar fastigheterna.

Ledningsrätt m m

Ledningsrätten innebär att KREAB får rätt att ha kvar ledningen på Er mark, samt får rätt att beträda Er mark för inspektion, reperation m m av ledningen. Liksom servitut gäller ledningsrätten i princip för all framtid. Betr. rättigheter och skyldigheter i övrigt, se bifogat beslut om ledningsrätt enligt KREAB:s ansökan. Tidigare gällande avtalsservitut kommer dessutom att upphävas i förrättningen eftersom dessa inte längre behövs när ledningsrätt upplåtits.

Förrättning

Fastighetsbildningsmyndigheten kan besluta om ledningsrätt utan att särskilt sammanträde hålls. I detta fallet har vi bedömt frågan som mindre komplicerad och avser besluta om ledningsrätt utan sammanträde.

Ersättning

Upplåtelse av ledningsrätt för en befintlig ledning innebär som regel ingen förändring av värdet på berörda fasgheter eller annan ersättningsbar skada. I samband med röjning och breddning av ledningsgatan har KREAB lämnat ersättning för skogsintrång (Skogsvårdsstyrelsen). Fastighetsbildningsmyndigheten avser därför besluta att Ni inte skall få någon ersättning på grund av upplåtelsen av ledningsrätt, utöver vad KREAB redan har betalat.

Erinringar

Om Ni har invändningar mot KREAB:s ansökan skall Ni skriva eller ringa till fastighetsbildningsmyndigheten. För att vi skall kunna ta hänsyn till Era synpunkter måste Ni skriva eller ringa före avslutningsdagen den 30 mars 1988.

Kontaktpersoner är Nils Eric Ericson 13 75 78 eller Maritha Carlsson 13 75 82.

/medd.Kre/

Postadress	Gatuadress	Telefon
Box 302 291 23 KRISTIANSTAD	Västra Boulevarden 49	044 - 13 75 85

FASTIGHETSBILDNINGSMYNDIGHETEN
(stampel)

Specialenheten nr 1 i L län
V.Boulevarden 49, Box 302
291 23 KRISTIANSTAD
Tel 044-13 75 85

UNDERRÄTTELSE
om avslutande utan sammanträde

Datum: 1988-03-21
Enhet och dnr: L6 64 87 3

FÖRRÄTTNING	Ledningsförrättning avseende KREAB:s utgående 6-10 kV befintliga ledningar från Maglasäte i Höör kommun, jämte fastighetsreglering (upphävande av kraftledningsservitut).
AVSLUTNINGS-DAG	onsdagen den 30 mars 19 88 kommer förrättningen att avslutas på vårt kontor. Detta sker utan sammanträde Om Ni vill läsa igenom förrättningshandlingarna och få svar på eventuella frågor är Ni välkommen till kontoret efter avslutningsdagen. Ni bör då i första hand vända Er till Lars Gustavsson, Maritha Carlsson eller Nils Eric Ericson Kontoret har öppet måndag - fredag kl 09.00 - 15.00 Adress: Se längst upp till vänster på denna blankett
HUR MAN ÖVERKLAGAR	Om Ni vill överklaga förrättningen skall Ni skriva till (ev stämpel) Kristianstads tingsrätt, fastighetsdomstolen, box 536, 291 25 KRISTIANSTAD. Tingsrätten måste ha fått Er skrivelse inom fyra veckor från avslutningsdagen, annars kan man inte ta upp den till behandling. Detta innebär att Ni måste posta Er skrivelse i så god tid att den kommit in till tingsrätten senast ons dagen den 27 april 19 88 Tala om i Er skrivelse vad Ni anser skall ändras i förrättningen och varför. Skicka med två kopior av skrivelsen. Ange också vilken förrättning Ni överklagar t ex genom att anteckna förrättningens diarienummer (dnr), se ovan.
SAKÄGARE-KOPIA	Efter registrering kommer kopia av förrättningshandlingarna att sändas till: KREAB **För tillfället beräknas registreringen ta drygt 3 månader.** Om förrättningen blir överklagad kan dock kopia av förrättningshandlingarna inte sändas ut förrän ärendet slutbehandlats i domstol.

Enligt uppdrag

Maritha Carlsson

Lantmäterier BI 0264 83-02 30.000 LiberBlankettförlag 38-80591-X

SKOGSVÅRDSSTYRELSEN
Box 234
291 23 KRISTIANSTAD

VÄRDERINGSPROTOKOLL

Ledning: 14-100-005	Markägare: Helmy Nilsson
Fastigheter: Munkarp 4:11	Munkarp 4
Socken:	243 00 Höör
Kommun: / Län:	Adress:
Servitutskontrakt:	

SKOGSMARK enl bilaga nr ..... samt nedanstående specifikation	Rad	Ersättning kr
Mark enl kol 17	1	77
Förtidig avverkning av utvecklingsbar skog enl kol 21	2	
Framtida storm- och torkskador i skogsgatans kanter enl kol 22	3	
Träd avverkade utanför skogsgatan: ..... m³sk à ..... kr	4	
Diverse:	5	
INÄGOMARK enl kol 23 eller bilaga nr	6	
Diverse:	7	
TILLFÄLLIGA SKADOR enl kol 24 eller bilaga nr ..... /ersättas enl separat uppgörelse	8	
	9	
Summa skadeersättningar	10	
Fördyrade avverkn. omk. 0,1 m³sk à 30 kr	11	3
Ränta	12	
Total ersättning summa kronor	13	80

Kristianstad 1987-03-11

S Tham

Skogsvårdsstyrelsen i Kristianstads län

GODKÄNNANDE

Härmed godkännes ett belopp av kronor .....
enligt ovanstående specifikation såsom full ersättning i ett för allt för av denna ledning åstadkommen skada å skogsmark och inägomark m m av vad slag det vara må, för intrång genom uppsatta stolpar och stag ävensom för övriga enligt ovannämnda kontrakt lämnade medgivanden. Beloppet emotses snarast möjligt. Postkvitto utgör kvitto på ersättningen.

.....
(Datum)

Helmi Nilsson
(Markägare)

Anm	Tillträdesdatum
	Driftagningsdatum
	Fältarb utf av
	Uträknat av
	Kollat av
	Renskrivet av
Konc nr / Markägare nr	Attesteras

14-100-005

SKOGSMARK

Beståndsbeskrivning

Avd. nr	Sektion	Längd i m totalt	Längd i m i skog	Skogsgatans bredd i m	Bonitet enligt Tor Jonson	Ålder i år	Ålder % av areal	Slutenhet	Med.-höjd i m	Mätk pr ha	Mätk pr avd.	Trädslagsblandning	Anm.
1	2	3	4	5	6	7	8	9	10	11	12	13	14
1			100	1	II	K							Kalm.
Trpt S:a												0.1	

Uträkningsprotokoll

Avd. nr	Areal i ha	Mark Kr/ha	Mark Kr för avd.	Förtidig avverkn. av utveckl.-bar skog Kr/ha	Korr.-fakt.	Areal i ha	Kr för avd.
	15	16	17	18	19	20	21
1	0.010	7700	77				
Trpt S:a	0.010		77				

Framtida storm- och torkskador	22
Avverkat i skogsgatan, m³sk	0.1
Beräknad skada, %	/
m³sk	
à kr	
Summa	
Rotnetto 30 cm: 200 kr/m³sk	
Prisrelation: 1:0,7	

JÄGOMARK

Län		Jordbrukstyp	Grundbelopp

Stolpar och stag, antal, beskrivning och placering	Intrång i %	Kronor 23
Summa		

TILLFÄLLIGA SKADOR	Kronor 24
Summa	

SKOGSVÅRDSSTYRELSEN
Box 234
291 23 KRISTIANSTAD

VÄRDERINGSPROTOKOLL

Ledning 14-100-006	Markägare Peter Mangbo
Fastigheter Munkarp 4:45	Kristianstadsvägen 2 A
Socken	281 00 Hässleholm
Kommun Hror · Län M	Adress
Servitutskontrakt	

SKOGSMARK enl bilaga nr ..... samt nedanstående specifikation	Rad	Ersättning kr
Mark enl kol 17	1	208
Förtidig avverkning av utvecklingsbar skog enl kol 21	2	188
Framtida storm- och torkskador i skogsgatans kanter enl kol 22	3	
Träd avverkade utanför skogsgatan: ..... m³sk å ..... kr	4	
Diverse:	5	
INÄGOMARK enl kol 23 eller bilaga nr	6	
Diverse:	7	
TILLFÄLLIGA SKADOR enl kol 24 eller bilaga nr ..... /ersättas enl separat uppgörelse	8	
	9	
Summa skadeersättningar	10	
Fördyrade avverkn. omk. 0.3 m³sk å 30 kr	11	9
Ränta	12	
Total ersättning summa kronor	13	405

Kristianstad 1987-03-11

S. Ilman

Skogsvårdsstyrelsen i Kristianstads län

GODKÄNNANDE

Härmed godkännes ett belopp av kronor .....
enligt ovanstående specifikation såsom full ersättning i ett för allt för av denna ledning åstadkommen skada å skogsmark och inägomark m m av vad slag det vara må, för intrång genom uppsatta stolpar och stag ävensom för övriga enligt ovannämnda kontrakt lämnade medgivanden. Beloppet emotses snarast möjligt. Postkvitto utgör kvitto på ersättningen.

87.03.31
(Datum)

Peter Mangbo
(Markägare)

Anm		Tillträdesdatum
		Driftagningsdatum
		Fältarb utf av
		Uträknat av
		Kollat av
		Renskrivet av
Konc nr	Markägare nr	Attesteras

SKOGSVÅRDSSTYRELSEN
Box 234
291 23 KRISTIANSTAD

VÄRDERINGSPROTOKOLL

Ledning	14-100-007	Markägare	Alma Johansson
Fastighet/er	Munkarp 4:26		Munkarp 2277
Socken			243 00 Höör
Kommun	Län	Adress	
Servitutskontrakt			

SKOGSMARK enl bilaga nr ..... samt nedanstående specifikation	Rad	Ersättning kr
Mark enl kol 17	1	54
Förtidig avverkning av utvecklingsbar skog enl kol 21	2	
Framtida storm- och torkskador i skogsgatans kanter enl kol 22	3	
Träd avverkade utanför skogsgatan: ..... m³sk à ..... kr	4	
Diverse:	5	
INÄGOMARK enl kol 23 eller bilaga nr	6	
Diverse:	7	
TILLFÄLLIGA SKADOR enl kol 24 eller bilaga nr ..... /ersättas enl separat uppgörelse	8	
	9	
Summa skadeersättningar	10	
Fördyrade avverkn. omk. 0.1 m³sk à 30 kr	11	3
Ränta	12	
Total ersättning summa kronor	13	57

Kristianstad 1987-03-11

S. Ekan

Skogsvårdsstyrelsen i Kristianstads län

GODKÄNNANDE

Härmed godkännes ett belopp av kronor FEMTIOSJU /57:-/ enligt ovanstående specifikation såsom full ersättning i ett för allt för av denna ledning åstadkommen skada å skogsmark och inägomark m m av vad slag det vara må, för intrång genom uppsatta stolpar och stag ävensom för övriga enligt ovannämnda kontrakt lämnade medgivanden. Beloppet emotses snarast möjligt. Postkvitto utgör kvitto på ersättningen.

HÖSSLEHOLM 1987.04.29.
(Datum)

ALMA JOHANSSON
(Markägare)

BERTIL JERNSE, GÖINGEG. 10C, 281 00 HÖSSLEHOLM
TEL. 0451/89305

Anm		Tillträdesdatum
		Driftagningsdatum
		Fältarb utl av
		Uträknat av
		Kollat av
		Renskrivet av
Konc nr	Markägare nr	Attesteras

SKOGSMARK

Beståndsbeskrivning

Avd. nr	Sektion	Längd i m		Skogsgatans bredd i m	Bonitet enligt Tor Jonson	Ålder		Slutenhet	Med.-höjd i m	M³sk pr		Trädslagsblandning	Anm.
		totalt	i skog			i år	% av areal			ha	avd.		
1	2	3	4	5	6	7	8	9	10	11	12	13	14
1			65	1	II	K							Kalm.
Trpt S:a											0.1		

Träkningsprotokoll

Avd. nr	Areal i ha	Mark		Förtidig avverkn. av utveckl.-bar skog				Framtida storm- och torkskador	
		Kr/ha	Kr för avd.	Kr/ha	Korr.-fakt.	Areal i ha	Kr för avd.		
	15	16	17	18	19	20	21		22
1	0.007	7.700	54					Avverkat i skogsgatan, m³sk	0.1
								Beräknad skada, %	
								m³sk	
								à kr	
								Summa	
Trpt S:a	0.007		54						

Rotnetto 30 cm: 200 kr/m³sk
Adelträn 120 "
Ord. lövträ 90 "

Prisrelation: 1:0,7

JÄGOMARK

Län		Jordbrukstyp	Grundbelopp

Stolpar och stag, antal, beskrivning och placering	Intrång i %	Kronor 23
Summa		

TILLFÄLLIGA SKADOR	Kronor 24
Summa	

SKOGSVÅRDSSTYRELSEN
Box 234
291 23 KRISTIANSTAD

VÄRDERINGSPROTOKOLL

Ledning: 14-100-008	Markägare: Gert Olsson
Fastigheter: Munkarp 4:31	Kvarnstensvägen 9
Socken:	243 00 Höör
Kommun: / Län:	Adress:
Servitutskontrakt:	

SKOGSMARK enl bilaga nr ..... samt nedanstående specifikation	Rad	Ersättning kr
Mark enl kol 17	1	77
Förtidig avverkning av utvecklingsbar skog enl kol 21	2	
Framtida storm- och torkskador i skogsgatans kanter enl kol 22	3	
Träd avverkade utanför skogsgatan: ..... m³sk à ..... kr	4	
Diverse:	5	
INÄGOMARK enl kol 23 eller bilaga nr	6	
Diverse:	7	
TILLFÄLLIGA SKADOR enl kol 24 eller bilaga nr ..... /ersättas enl separat uppgörelse	8	
	9	
Summa skadeersättningar	10	
Fördyrade avverkn. omk. m³sk à kr	11	
Ränta	12	
Total ersättning summa kronor	13	77

Kristianstad 1987-03-10

S. Tham

Skogsvårdsstyrelsen i Kristianstads län

GODKÄNNANDE

Härmed godkännes ett belopp av kronor .....
enligt ovanstående specifikation såsom full ersättning i ett för allt för av denna ledning åstadkommen skada å skogsmark och inägomark m m av vad slag det vara må, för intrång genom uppsatta stolpar och stag ävensom för övriga enligt ovannämnda kontrakt lämnade medgivanden. Beloppet emotses snarast möjligt. Postkvitto utgör kvitto på ersättningen.

Höör 870423
(Datum)

(Markägare)

Anm	Tillträdesdatum
	Driftagningsdatum
	Fältarb utf av
	Uträknat av
	Kollat av
	Renskrivet av
Konc nr / Markägare nr	Attesteras

SKOGSVÅRDSSTYRELSEN
Box 234
291 23 KRISTIANSTAD

VÄRDERINGSPROTOKOLL

Ledning	14-100-009	Markägare	Gustav Svensson
Fastigheter	Munkarp 1:6		Munkarp 1
Socken			243 00 Höör
Kommun	Län	Adress	
Servitutskontrakt			

SKOGSMARK enl bilaga nr ..... samt nedanstående specifikation	Rad	Ersättning kr
Mark enl kol 17	1	90
Förtidig avverkning av utvecklingsbar skog enl kol 21	2	169
Framtida storm- och torkskador i skogsgatans kanter enl kol 22	3	
Träd avverkade utanför skogsgatan: 3.3 m³sk à 65 kr	4	215
Diverse:	5	
INÄGOMARK enl kol 23 eller bilaga nr	6	
Diverse:	7	
TILLFÄLLIGA SKADOR enl kol 24 eller bilaga nr ..... /ersättas enl separat uppgörelse	8	
	9	
Summa skadeersättningar	10	
Fördyrade avverkn. omk. 6.1 m³sk à 30 kr	11	183
Ränta	12	
Total ersättning summa kronor	13	657

Kristianstad 1987-03-11

S. Thorn

Skogsvårdsstyrelsen i Kristianstads län

GODKÄNNANDE

Härmed godkännes ett belopp av kronor .....
enligt ovanstående specifikation såsom full ersättning i ett för allt för av denna ledning åstadkommen skada å skogsmark och inägomark m m av vad slag det vara må, för intrång genom uppsatta stolpar och stag ävensom för övriga enligt ovannämnda kontrakt lämnade medgivanden. Beloppet emotses snarast möjligt. Postkvitto utgör kvitto på ersättningen.

.....
(Datum)

Gustav Svensson
(Markägare)

Anm			Tillträdesdatum
			Driftsagningsdatum
			Fältarb utf av
			Uträknat av
			Kollat av
			Renskrivet av
Konc nr	Markägare nr		Attesteras

SKOGSMARK

Beståndsbeskrivning

Avd. nr	Sektion	Längd i m totalt	Längd i m i skog	Skogsgatans bredd i m	Bonitet enligt Tor Jonson	Ålder i år	Ålder % av areal	Slutenhet	Med.-höjd i m	M³sk pr ha	M³sk pr avd.	Trädslagsblandning	Anm.
1	2	3	4	5	6	7	8	9	10	11	12	13	14
1			40	2	I	20						0X0	
Trpt S:a											2,8		

träkningsprotokoll

Avd. nr	Areal i ha	Mark Kr/ha	Mark Kr för avd.	Förtidig avverkn. av utveckl.-bar skog Kr/ha	Korr.-fakt.	Areal i ha	Kr för avd.
	15	16	17	18	19	20	21
1	0.008	11.200	90	19200	1.1	0.008	169
Trpt S:a	0.008		90			0.008	169

Framtida storm- och torkskador

	22
Avverkat i skogsgatan, m³sk	6.1
Beräknad skada, %	
m³sk	
à kr	
Summa	

Rotnetto 30 cm: 200 kr/m³sk

Prisrelation: 1:0,7

ÄGOMARK

Län		Jordbrukstyp	Grundbelopp

Stolpar och stag, antal, beskrivning och placering	Intrång i %	Kronor 23
Summa		

TILLFÄLLIGA SKADOR	Kronor 24
Summa	

AKERII +

SKOGSVÅRDSSTYRELSEN
Box 234
291 23 KRISTIANSTAD

VÄRDERINGSPROTOKOLL

Ledning	14-100-011	Markägare	Harald Olofsson
Fastigheter	Munkarp 1:18		Vedelsvägen 3
Socken			240 36 Stehag
Kommun	Län	Adress	
Servitutskontrakt			

	Rad	Ersättning kr
SKOGSMARK enl bilaga nr ..... samt nedanstående specifikation		
Mark enl kol 17	1	123
Förtidig avverkning av utvecklingsbar skog enl kol 21	2	150
Framtida storm- och torkskador i skogsgatans kanter enl kol 22	3	
Träd avverkade utanför skogsgatan: ..... m³sk à ..... kr	4	
Diverse:	5	
INÄGOMARK enl kol 23 eller bilaga nr	6	
Diverse:	7	
TILLFÄLLIGA SKADOR enl kol 24 eller bilaga nr ..... /ersättas enl separat uppgörelse	8	
	9	
Summa skadeersättningar	10	
Fördyrade avverkn. omk. m³sk à kr	11	
Ränta	12	
Total ersättning summa kronor	13	273

Kristianstad 1987-03-10

S. Thom

Skogsvårdsstyrelsen i Kristianstads län

GODKÄNNANDE

Härmed godkännes ett belopp av kronor .....
enligt ovanstående specifikation såsom full ersättning i ett för allt för av denna ledning åstadkommen skada å skogsmark och inägomark m m av vad slag det vara må, för intrång genom uppsatta stolpar och stag ävensom för övriga enligt ovannämnda kontrakt lämnade medgivanden. Beloppet emotses snarast möjligt. Postkvitto utgör kvitto på ersättningen.

Stehag den 7/5 1987
(Datum)

Harald Olofsson
(Markägare)

Anm		Tillträdesdatum
		Drittagningsdatum
		Fältarb utd av
		Utsänt av
		Kollat av
		Renskrivet av
Konc nr	Markägare nr	Attesteras

14-100-11

SKOGSMARK

Beståndsbeskrivning

Avd. nr	Sektion	Längd i m		Skogsgatans bredd i m	Bonitet enligt Tor Jonson	Ålder		Slutenhet	Med.-höjd i m	Mtk pr		Trädslagsblandning	Anm.
		totalt	i skog			i år	% av areal			ha	avd.		
1	2	3	4	5	6	7	8	9	10	11	12	13	14
1			110	1	I	5						0X0	
Trpt S:a													

Uträkningsprotokoll

Avd. nr	Areal i ha	Mark		Förtidig avverkn. av utveckl.-bar skog			
		Kr/ha	Kr för avd.	Kr/ha	Korr.-fakt.	Areal i ha	Kr för avd.
	15	16	17	18	19	20	21
1	0.011	11.200	123	12.400	1.1	0.011	150
Trpt S:a	0.011		123			0.011	150

Framtida storm- och torkskador

		22
Avverkat i skogsgatan, m³sk		
Beräknad skada, %		
m³sk		
à kr		
Summa		

Rotnetto 30 cm: 200 kr/m³sk
Ädelträ 120 "
Ind. lär 90 "

Prisrelation: 1:0,7

NÄGOMARK

Län		Jordbrukstyp	Grundbelopp

Stolpar och stag, antal, beskrivning och placering	Intrång i %	Kronor 23
Summa		

TILLFÄLLIGA SKADOR	Kronor 24
Summa	

Aktbil 8

SKOGSVÅRDSSTYRELSEN
Box 234
291 23 KRISTIANSTAD

VÄRDERINGSPROTOKOLL

Ledning	14-100-012	Markägare	Joel Johansson
Fastighet/er	Munkarp 10:1		Munkarp 10
Socken			243 00 Höör
Kommun	Län	Adress	
Servitutskontrakt			

SKOGSMARK enl bilaga nr ..... samt nedanstående specifikation	Rad	Ersättning kr
Mark enl kol 17	1	56
Förtidig avverkning av utvecklingsbar skog enl kol 21	2	26
Framtida storm- och torkskador i skogsgatans kanter enl kol 22	3	
Träd avverkade utanför skogsgatan: ..... m³sk à ..... kr	4	
Diverse:	5	
INÄGOMARK enl kol 23 eller bilaga nr	6	
Diverse:	7	
TILLFÄLLIGA SKADOR enl kol 24 eller bilaga nr ..... /ersättas enl separat uppgörelse	8	
	9	
Summa skadeersättningar	10	
Fördyrade avverkn. omk. m³sk à kr	11	
Ränta	12	
Total ersättning summa kronor	13	82

Kristianstad 1987-03-10

S. Ulman

Skogsvårdsstyrelsen i Kristianstads län

GODKÄNNANDE

Härmed godkännes ett belopp av kronor .....
enligt ovanstående specifikation såsom full ersättning i ett för allt för av denna ledning åstadkommen skada å skogsmark och inägomark m m av vad slag det vara må, för intrång genom uppsatta stolpar och stag ävensom för övriga enligt ovannämnda kontrakt lämnade medgivanden. Beloppet emotses snarast möjligt. Postkvitto utgör kvitto på ersättningen.

13/3-87
(Datum)

Joel Johansson
(Markägare)

Anm			Tillträdesdatum
			Driftagningsdatum
			Fältarb utf av
			Uträknat av
			Kollat av
			Renskrivet av
Konc nr	Markägare nr		Attesteras

14-100-12

SKOGSMARK

Beståndsbeskrivning

Avd. nr	Sektion	Längd i m totalt	Längd i m i skog	Skogsgatans bredd i m	Bonitet enligt Tor Jonson	Ålder i år	Ålder % av areal	Slutenhet	Med.-höjd i m	M³sk pr ha	M³sk pr avd.	Trädslagsblandning	Anm.
1	2	3	4	5	6	7	8	9	10	11	12	13	14
1			45	1	I	40						00X	
Trpt S:a													

Uträkningsprotokoll

Avd. nr	Areal i ha	Mark Kr/ha	Mark Kr för avd.	Förtidig avverkn. av utveckl.-bar skog Kr/ha	Korr.-fakt.	Areal i ha	Kr för avd.
	15	16	17	18	19	20	21
1	0.005	11.200	56	4.770	1.1	0.005	26
Trpt S:a	0.005		56			0.005	26

Framtida storm- och torkskador (22)

Avverkat i skogsgatan, m³sk

Beräknad skada, %

m³sk

à kr

Summa

Rotnetto 30 cm: 200 kr/m³sk

Ädellöv 120 "

Ord. löv 90 "

Prisrelation: 1:0,7

JÄGOMARK

Län | Jordbrukstyp | Grundbelopp

Stolpar och stag, antal, beskrivning och placering	Intrång i %	Kronor 23
Summa		

TILLFÄLLIGA SKADOR

	Kronor 24
Summa	

Aktbil 9

SKOGSVÅRDSSTYRELSEN
Box 234
291 23 KRISTIANSTAD

VÄRDERINGSPROTOKOLL

Ledning 14-100-014	Markägare Lennart Malmberg
Fastighet/er Munkarp 1:11	Munkarp 1
Socken	243 00 Höör
Kommun / Län	Adress
Servitutskontrakt	

	Rad	Ersättning kr
SKOGSMARK enl bilaga nr 1 samt nedanstående specifikation		
Mark enl kol 17	1	258
Förtidig avverkning av utvecklingsbar skog enl kol 21	2	295
Framtida storm- och torkskador i skogsgatans kanter enl kol 22	3	
Träd avverkade utanför skogsgatan: 0,7 m³sk à 170 kr	4	119
Diverse:	5	
INÄGOMARK enl kol 23 eller bilaga nr	6	
Diverse:	7	
TILLFÄLLIGA SKADOR enl kol 24 eller bilaga nr /ersättas enl separat uppgörelse	8	
	9	
Summa skadeersättningar	10	
Fördyrade avverkn. omk. 1,0 m³sk à 30 kr	11	30
Ränta	12	
Total ersättning summa kronor	13	702

S. Ulman.

GODKÄNNANDE Skogsvårdsstyrelsen i Kristianstads län
Härmed godkännes ett belopp av kronor Kristianstad
enligt ovanstående specifikation såsom full ersättning i ett för allt för av denna ledning åstadkommen skada å skogsmark och inägomark m m av vad slag det vara må, för intrång genom uppsatta stolpar och stag ävensom för övriga enligt ovannämnda kontrakt lämnade medgivanden. Beloppet emotses snarast möjligt. Postkvitto utgör kvitto på ersättningen.

(Datum)

Lennart Malmberg
(Markägare)

Anm	Tillträdesdatum
	Driftagningsdatum
	Fältarb utf av
	Uträknat av
	Kollat av
	Renskrivet av
Konc nr / Markägare nr	Attesteras

SF 41161-3

SKOGSMARK

Beståndsbeskrivning

Avd. nr	Sektion	Längd i m		Skogsgatans bredd i m	Bonitet enligt Tor Janson	Ålder		Slutenhet	Med.-höjd i m	Mätk pr		Trädslagsblandning	Anm.
		totalt	i skog			i år	% av areal			ha	avd.		
1	2	3	4	5	6	7	8	9	10	11	12	13	14
1			115	2	I	15						00316	
Trpt S:a			115	2							0.3		

Uträkningsprotokoll

Avd. nr	Areal i ha	Mark		Förtidig avverkn. av utveckl.-bar skog				Framtida storm- och torkskador	
		Kr/ha	Kr för avd.	Kr/ha	Korr.-fakt.	Areal i ha	Kr för avd.		
	15	16	17	18	19	20	21		22
1	0.023	11 200	258	11 660	1.1	0.023	295	Avverkat i skogsgatan, m³sk	1.0
								Beräknad skada, %	
								m³sk	
								à kr	
								Summa	
Trpt S:a									

Rotnetto 30 cm: 200 kr/m³sk
Ädellöv 120 "
Ord.löv 90 "

Prisrelation: 1:0.7

ÅNGOMARK

Län		Jordbrukstyp	Grundbelopp

Stolpar och stag, antal, beskrivning och placering	Intrång i %	Kronor 23
Summa		

TILLFÄLLIGA SKADOR

	Kronor 24

Aktbil 10

SKOGSVÅRDSSTYRELSEN
Box 234
291 23 KRISTIANSTAD

VÄRDERINGSPROTOKOLL

Ledning: 14-100-020	Markägare: O D Krooks Donation
Fastighet/er: Vittseröd 5:5	Skogssällskapet
Socken:	Enningevägen 2
Kommun: / Län:	Adress: 243 00 Höör
Servitutskontrakt:	

	Rad	Ersättning kr
SKOGSMARK enl bilaga nr ..... samt nedanstående specifikation		
Mark enl kol 17	1	2 330
Förtidig avverkning av utvecklingsbar skog enl kol 21	2	2 011
Framtida storm- och torkskador i skogsgatans kanter enl kol 22	3	
Träd avverkade utanför skogsgatan: 5.1 m³sk à 88 kr	4	449
Diverse:	5	
INÄGOMARK enl kol 23 eller bilaga nr	6	
Diverse:	7	
TILLFÄLLIGA SKADOR enl kol 24 eller bilaga nr ..... /ersättas enl separat uppgörelse	8	
	9	
Summa skadeersättningar	10	
Fördyrade avverkn. omk. 18.7 m³sk à 30 kr	11	561
Ränta	12	
Total ersättning summa kronor	13	5 351

Kristianstad 1987-03-06

S. Tham

Skogsvårdsstyrelsen i Kristianstads län

GODKÄNNANDE

Härmed godkännes ett belopp av kronor ..... enligt ovanstående specifikation såsom full ersättning i ett för allt för av denna ledning åstadkommen skada å skogsmark och inägomark m m av vad slag det vara må, för intrång genom uppsatta stolpar och stag ävensom för övriga enligt ovannämnda kontrakt lämnade medgivanden. Beloppet emotses snarast möjligt. Postkvitto utgör kvitto på ersättningen.

Höör den 25/3 1987
(Datum)

För O. D. KROOK. Bo Ed
(Markägare)

Anm	Tillträdesdatum
	Onttagningsdatum
	Fältarb utf av
	Uträknat av
	Kollat av
	Renskrivet av
Konc nr / Markägare nr	Attesteras

14-100-020

SKOGSMARK

Beståndsbeskrivning

Avd. nr	Sektion	Längd i m totalt	Längd i m i skog	Skogsgatans bredd i m	Bonitet enligt Tor Janson	Ålder i år	Ålder % av areal	Slutenhet	Med.-höjd i m	M³sk pr ha	M³sk pr avd.	Trädslagsblandning	Anm.
1	2	3	4	5	6	7	8	9	10	11	12	13	14
1			120	2	I	K							Kalm.
2			375	2	I	5						0X0	
3			80	2	I	50						060	04
4			140	2	I	50						000	0X
5			65	2	I	K							Kalm.
6			260	2	I	5						0X0	
Trpt S:a											136		

Uträkningsprotokoll

Avd. nr	Areal i ha	Mark Kr/ha	Mark Kr för avd.	Förtidig avverkn. av utveckl.-bar skog Kr/ha	Korr.-fakt.	Areal i ha	Kr för avd.
	15	16	17	18	19	20	21
1	0.024	11.200	269				–
2	0.075	"	840	12400	1.1	0.075	1.023
3	0.016	"	179	4.704	1.1	0.016	83
4	0.028	"	314	6.360	1.1	0.028	196
5	0.013	"	146				–
6	0.052	"	582	12400	1.1	0.052	709
Trpt S:a	0.208		2.330			0.171	2.011

Framtida storm- och torkskador

	22
Avverkat i skogsgatan, m³sk	18.7
Beräknad skada, %	
m³sk	
à kr	
Summa	

Rotnetto 30 cm: 200 kr/m³sk

Ädellöv 120 "

Ord. löv 90 "

Prisrelation: 1 : 0,7

SKOGSMARK

Län | Jordbrukstyp | Grundbelopp

Stolpar och stag, antal, beskrivning och placering	Intrång i %	Kronor 23
Summa		

TILLFÄLLIGA SKADOR

	Kronor 24
Summa	

Aktbil //

SKOGSVÅRDSSTYRELSEN
Box 234
291 23 KRISTIANSTAD

VÄRDERINGSPROTOKOLL

Ledning	14-100-023	Markägare	Göran Svensson
Fastigheter	Rugerup 1:4		Rugerup 1
Socken			240 36 Stehag
Kommun	Län	Adress	
Servitutskontrakt			

	Rad	Ersättning kr
SKOGSMARK enl bilaga nr ..... samt nedanstående specifikation		
Mark enl kol 17	1	1 332
Förtidig avverkning av utvecklingsbar skog enl kol 21	2	1 020
Framtida storm- och torkskador i skogsgatans kanter enl kol 22	3	
Träd avverkade utanför skogsgatan: 3.5 m³sk à 86 kr	4	301
Diverse:	5	
INÄGOMARK enl kol 23 eller bilaga nr	6	
Diverse:	7	
TILLFÄLLIGA SKADOR enl kol 24 eller bilaga nr ..... /ersättas enl separat uppgörelse	8	
	9	
Summa skadeersättningar	10	
Fördyrade avverkn. omk. 18.6 m³sk à 30 kr	11	558
Ränta	12	
Total ersättning summa kronor	13	3 211

Kristianstad 1987-04-22

S. Ohman

Skogsvårdsstyrelsen i Kristianstads län

GODKÄNNANDE

Härmed godkännes ett belopp av kronor 3.211,-
enligt ovanstående specifikation såsom full ersättning i ett för allt för av denna ledning åstadkommen skada å skogsmark och inägomark m m av vad slag det vara må, för intrång genom uppsatta stolpar och stag ävensom för övriga enligt ovannämnda kontrakt lämnade medgivanden. Beloppet emotses snarast möjligt. Postkvitto utgör kvitto på ersättningen.

87-04-28
(Datum)

(Markägare)

Anm	Tillträdesdatum	
	Dröjtagningsdatum	
	Fattarb utf	av
	Utsänt	av
	Kollat	av
	Remskrivet	av
Konc nr / Markägare nr	Attesteras	

S 41161-3

SKOGSMARK

Beståndsbeskrivning

Avd. nr	Sektion	Längd i m totalt	Längd i m i skog	Skogsgatans bredd i m	Bonitet enligt Tor Jonson	Ålder i år	Ålder % av areal	Slutenhet	Med.-höjd i m	M³sk pr ha	M³sk pr avd.	Trädslagsblandning	Anm.
1	2	3	4	5	6	7	8	9	10	11	12	13	14
1			320	2	I	35						00X	
2			70	1	I	35						00X	
3			120	1	I	40						0X0	kantträd skall stå kvar orangefärg
4			260	1	I	0						0700	3
5			100	1	I	10						0X0	
Trpt S:a											15.1		

träkningsprotokoll

Avd. nr	Areal i ha	Mark Kr/ha	Mark Kr för avd.	Förtidig avverkn. av utveckl.-bar skog Kr/ha	Korr.-fakt.	Areal i ha	Kr för avd.
	15	16	17	18	19	20	21
1	0,064	11.200	717	5.850	1.1	0.064	412
2	0,007	"	78	"	"	0.007	45
3	0,012	"	134	10.600	"	0.012	139
4	0,026	"	291	8.270	"	0.026	237
5	0,010	"	112	17.000	"	0.010	187
Trpt S:a	0.119		1.332			0.119	1.020

Framtida storm- och torkskador

	22
Avverkat i skogsgatan, m³sk	18.6
Beräknad skada, %	
m³sk	
à kr	
Summa	

Rotnetto 30 cm: 200 kr/m³sk
Ädellöv 120 "
Ord. löv 90 "

Prisrelation: 1 : 0,7

NÄGOMARK

Län		Jordbrukstyp	Grundbelopp

Stolpar och stag, antal, beskrivning och placering	Intrång i %	Kronor 23
Summa		

TILLFÄLLIGA SKADOR	Kronor 24
Summa	

SKOGSVÅRDSSTYRELSEN
Box 234
291 23 KRISTIANSTAD

Aktbil /2

VÄRDERINGSPROTOKOLL

Ledning 14-100-031	Markägare Arne Moberg
Fastighet/er N Hultarp 2:2	Östanvägen 16
Socken	217 74 Malmö
Kommun / Län	Adress
Servitutskontrakt	

	Rad	Ersättning kr
SKOGSMARK enl bilaga nr ..... samt nedanstående specifikation		
Mark enl kol 17	1	101
Förtidig avverkning av utvecklingsbar skog enl kol 21	2	67
Framtida storm- och torkskador i skogsgatans kanter enl kol 22	3	
Träd avverkade utanför skogsgatan: 0.9 m³sk à 64 kr	4	58
Diverse:	5	
INÄGOMARK enl kol 23 eller bilaga nr	6	
Diverse:	7	
TILLFÄLLIGA SKADOR enl kol 24 eller bilaga nr ..... /ersättas enl separat uppgörelse	8	
	9	
Summa skadeersättningar	10	
Fördyrade avverkn. omk. 1,2 m³sk à 30 kr	11	36
Ränta	12	
Total ersättning summa kronor	13	262

Kristianstad 1987-03-05

S. Tham

GODKÄNNANDE Skogsvårdsstyrelsen i Kristianstads län 044-126020

~~Härmed godkännes~~ ett belopp av kronor .....
enligt ovanstående specifikation såsom full ersättning i ett för allt för av denna ledning åstadkommen skada å skogsmark och inägomark m m av vad slag det vara må, för intrång genom uppsatta stolpar och stag ävensom för övriga enligt ovannämnda kontrakt lämnade medgivanden. Beloppet emotses snarast möjligt. Postkvitto utgör kvitto på ersättningen.

870311
(Datum)

Arne Moberg
(Markägare)

Anm	Tillträdesdatum
	Driftagningsdatum
	Fältarb utf ... av
	Uträknat ... av
	Kollat ... av
	Renskrivet ... av
Konc nr / Markägare nr	Attesteras

S 41181-3

SKOGSMARK

Beståndsbeskrivning

Avd. nr	Sektion	Längd i m totalt	Längd i m i skog	Skogsgatans bredd i m	Bonitet enligt Tor Jonson	Ålder i år	Ålder % av areal	Slutenhet	Med.-höjd i m	M³sk pr ha	M³sk pr avd.	Trädslagsblandning	Anm.
1	2	3	4	5	6	7	8	9	10	11	12	13	14
1			90	1	I	35						00208	
Trpt S:a											0.3		

Uträkningsprotokoll

Avd. nr	Areal i ha	Mark Kr/ha	Mark Kr för avd.	Förtidig avverkn. av utveckl.-bar skog Kr/ha	Korr.-fakt.	Areal i ha	Kr för avd.
	15	16	17	18	19	20	21
1	0.009	11.200	101	7.410	1.1	0.009	67
Trpt S:a	0.009		101			0.009	67

Framtida storm- och torkskador	22
Avverkat i skogsgatan, m³sk	1.2
Beräknad skada, %	
m³sk	
à kr	
Summa	

Rotnetto 30 cm: 200 kr/m³sk
Ädellöv 120 -"-
Ord. löv 90 -"-

Prisrelation: 1:0,7

INÄGOMARK

Län	Jordbrukstyp	Grundbelopp

Stolpar och stag, antal, beskrivning och placering	Intrång i %	Kronor 23
Summa		

TILLFÄLLIGA SKADOR	Kronor 24

Aktbil 13

SKOGSVÅRDSSTYRELSEN
Box 234
291 23 KRISTIANSTAD

VÄRDERINGSPROTOKOLL

Ledning 14-100-035	Markägare Arne Henriksson
Fastigheter N Hultarp 2:12	Nötarp 3230
Socken	243 00 Höör
Kommun / Län	Adress
Servitutskontrakt	

	Rad	Ersättning kr
SKOGSMARK enl bilaga nr ..... samt nedanstående specifikation		
Mark enl kol 17	1	426
Förtidig avverkning av utvecklingsbar skog enl kol 21	2	
Framtida storm- och torkskador i skogsgatans kanter enl kol 22	3	
Träd avverkade utanför skogsgatan: ..... m³sk å ..... kr	4	
Diverse:	5	
INÄGOMARK enl kol 23 eller bilaga nr	6	
Diverse:	7	
TILLFÄLLIGA SKADOR enl kol 24 eller bilaga nr ..... /ersättas enl separat uppgörelse	8	
	9	
Summa skadeersättningar	10	
Fördyrade avverkn. omk. 0.4 m³sk å 30 kr	11	12
Ränta	12	
Total ersättning summa kronor	13	438

Kristianstad 1987-03-05

S. Tham

GODKÄNNANDE Skogsvårdsstyrelsen i Kristianstads län

Härmed godkännes ett belopp av kronor .....
enligt ovanstående specifikation såsom full ersättning i ett för allt för av denna ledning åstadkommen skada å skogsmark och inägomark m m av vad slag det vara må, för intrång genom uppsatta stolpar och stag ävensom för övriga enligt ovannämnda kontrakt lämnade medgivanden. Beloppet emotses snarast möjligt. Postkvitto utgör kvitto på ersättningen.

87-03-25
(Datum)

(Markägare)

Anm	Tillträdesdatum
	Driftagningsdatum
	Fältarb utf av
	Uträknat av
	Kollat av
	Renskrivet av
Konc nr / Markägare nr	Attesteras

S 41161-3

SKOGSMARK

Beståndsbeskrivning

Avd. nr	Sektion	Längd i m		Skogsgatans bredd i m	Bonitet enligt Tor Jonson	Ålder		Slutenhet	Med.-höjd i m	M³sk pr		Trädslagsblandning	Anm.
		totalt	i skog			i år	% av areal			ha	avd.		
1	2	3	4	5	6	7	8	9	10	11	12	13	14
1			375	1	I	K						K	
Trpt Sta											0.3		

Uträkningsprotokoll

Avd. nr	Areal i ha	Mark		Förtidig avverkn. av utveckl.-bar skog				Framtida storm- och torkskador
		Kr/ha	Kr för avd.	Kr/ha	Korr.-fakt.	Areal i ha	Kr för avd.	
	15	16	17	18	19	20	21	22
1	0.038	11.200	426				0	Avverkat i skogsgatan, m³sk 0.4
								Beräknad skada, %
								m³sk
								à kr
								Summa
Trpt Sta	0.038		426					

Rotnetto 30 cm: 200 kr/m³sk
Ädellöv 120 -"-
Ord. löv 90 -"-

Prisrelation: 1:0,7

INÄGOMARK

Län		Jordbrukstyp	Grundbelopp

Stolpar och stag, antal, beskrivning och placering	Intrång i %	Kronor 23
Summa		

TILLFÄLLIGA SKADOR

	Kronor 24

SKOGSVÅRDSSTYRELSEN
Box 234
291 23 KRISTIANSTAD

Aktbil 14

VÄRDERINGSPROTOKOLL

Ledning 14-100-036	Markägare Sven Jönsson
Fastigheter N Hultarp 1:11	N Hultarp 1
Socken	241 03 Billinge
Kommun / Län M	Adress
Servitutskontrakt	

	Rad	Ersättning kr
SKOGSMARK enl bilaga nr ..... samt nedanstående specifikation		
Mark enl kol 17	1	54
Förtidig avverkning av utvecklingsbar skog enl kol 21	2	23
Framtida storm- och torkskador i skogsgatans kanter enl kol 22	3	
Träd avverkade utanför skogsgatan: 0.5 m³sk à 21 kr	4	11
Diverse:	5	
INÄGOMARK enl kol 23 eller bilaga nr	6	
Diverse:	7	
TILLFÄLLIGA SKADOR enl kol 24 eller bilaga nr ..... /ersättas enl separat uppgörelse	8	
	9	
Summa skadeersättningar	10	
Fördyrade avverkn. omk. 1.5 m³sk à 30 kr	11	45
Ränta	12	
Total ersättning summa kronor	13	133

Kristianstad 1987-03-05

S. Thau

GODKÄNNANDE Skogsvårdsstyrelsen i Kristianstads län

Härmed godkännes ett belopp av kronor .....
enligt ovanstående specifikation såsom full ersättning i ett för allt för av denna ledning åstadkommen skada å skogsmark och inägomark m m av vad slag det vara må, för intrång genom uppsatta stolpar och stag ävensom för övriga enligt ovannämnda kontrakt lämnade medgivanden. Beloppet emotses snarast möjligt. Postkvitto utgör kvitto på ersättningen.

N. Hultarp 17-3. 87
(Datum)

Sven Evert Jönsson
(Markägare)

Anm	Tillträdesdatum
	Driftagningsdatum
	Fältarb utf av
	Uträknat av
	Kollat av
	Renskrivet av
Konc nr / Markägare nr	Attesteras

S 41181.3

14-100-036

SKOGSMARK

Beståndsbeskrivning

Avd. nr	Sektion	Längd i m totalt	Längd i m i skog	Skogsgatans bredd i m	Bonitet enligt Tor Jonson	Ålder i år	Ålder % av areal	Slutenhet	Med.-höjd i m	M³sk pr ha	M³sk pr avd.	Trädslagsblandning	Anm.
1	2	3	4	5	6	7	8	9	10	11	12	13	14
1			65	1	II	55						505	
Trpt :a											1.0		

Uträkningsprotokoll

Avd. nr	Areal i ha	Mark Kr/ha	Mark Kr för avd.	Förtidig avverkn. av utveckl.-bar skog Kr/ha	Korr.-fakt.	Areal i ha	Kr för avd.
	15	16	17	18	19	20	21
1	0.007	7.700	54	2.925	1.1	0.007	23
Trpt :a	0.007		54			0.007	23

Framtida storm- och torkskador

		22
Avverkat i skogsgatan, m³sk		1.5
Beräknad skada, %		
m³sk		
à kr		
Summa		

Rotnetto 30 cm: 200 kr/m³sk
Adelträ- 120 -"-
Bad. lö 90 -"-

Prisrelation: 1:0,7

INÄGOMARK

Län		Jordbrukstyp	Grundbelopp

Stolpar och stag, antal, beskrivning och placering	Intrång i %	Kronor 23
Summa		

TILLFÄLLIGA SKADOR	Kronor 24

Aktbil 15

SKOGSVÅRDSSTYRELSEN
Box 234
291 23 KRISTIANSTAD

VÄRDERINGSPROTOKOLL

Ledning: 14-100-038/039	Markägare: Ted Velander
Fastigheter: S Hultarp 3:26 Äsperöd 1:5	Äsperöd 1
Socken:	240 36 Stehag
Kommun: / Län:	Adress:
Servitutskontrakt:	

SKOGSMARK enl bilaga nr ..... samt nedanstående specifikation	Rad	Ersättning kr
Mark enl kol 17	1	157
Förtidig avverkning av utvecklingsbar skog enl kol 21	2	31
Framtida storm- och torkskador i skogsgatans kanter enl kol 22	3	
Träd avverkade utanför skogsgatan: 0,4 m³sk à 61 kr	4	24
Diverse:	5	
INÄGOMARK enl kol 23 eller bilaga nr	6	
Diverse:	7	
TILLFÄLLIGA SKADOR enl kol 24 eller bilaga nr ..... /ersättas enl separat uppgörelse	8	
	9	
Summa skadeersättningar	10	
Fördyrade avverkn. omk. 1,8 m³sk à 30 kr	11	54
Ränta	12	
Total ersättning summa kronor	13	266

Kristianstad 1987-04-22

S. Tham

Skogsvårdsstyrelsen i Kristianstads län

GODKÄNNANDE

Härmed godkännes ett belopp av kronor 266,-
enligt ovanstående specifikation såsom full ersättning i ett för allt för av denna ledning åstadkommen skada å skogsmark och inägomark m m av vad slag det vara må, för intrång genom uppsatta stolpar och stag ävensom för övriga enligt ovannämnda kontrakt lämnade medgivanden. Beloppet emotses snarast möjligt. Postkvitto utgör kvitto på ersättningen.

Hallröd 870802
(Datum)

Ted Velander
(Markägare)

Anm		Tillträdesdatum
		Driftagningsdatum
		Fältarb utf av
		Utraknat av
		Kollat av
		Renskrivet av
Konc nr	Markägare nr	Attesteras

S 41161:3

1039

SKOGSMARK

Beståndsbeskrivning

Avd. nr	Sektion	Längd i m		Skogsgatans bredd i m	Bonitet enligt Tor Janson	Ålder		Slutenhet	Med.-höjd i m	Mätk pr		Trädslagsblandning	Anm.
		totalt	i skog			i år	% av areal			ha	avd.		
1	2	3	4	5	6	7	8	9	10	11	12	13	14
1			70	2	I	95						000	X
													två stora eller stor träd inom ledningsg.
Trpt S:a											1.4		

Uträkningsprotokoll

Avd. nr	Areal i ha	Mark		Förtidig avverkn. av utveckl.-bar skog				Framtida storm- och torkskador	
		Kr/ha	Kr för avd.	Kr/ha	Korr.-fakt.	Areal i ha	Kr för avd.		
	15	16	17	18	19	20	21		22
1	0.014	11.200	157	2040	1.1	0.014	31	Avverkat i skogsgatan, m³sk	1.8
								Beräknad skada, %	
								m³sk	
								à kr	
								Summa	
								Rotnetto 30 cm: 200 kr/m³sk	
								Ädelträ 120 -"-	
								Ond. träd 90	
								Prisrelation: 1:0,7	
Trpt S:a	0.014		157			0.014	31		

JAGOMARK

Län		Jordbrukstyp	Grundbelopp

Stolpar och stag, antal, beskrivning och placering	Intrång i %	Kronor 23
Summa		

TILLFÄLLIGA SKADOR	Kronor 24
Summa	

Aktbil 16

SKOGSVÅRDSSTYRELSEN
Box 234
291 23 KRISTIANSTAD

VÄRDERINGSPROTOKOLL

Ledning	14-100-040	Markägare	Lantbruksnämnden/Naturvårdsverket
Fastighet/er	Äsperöd 3:13		Box 1302
Socken	Hallaröd		171 25 Solna
Kommun	Höör	Län M.	Adress
Servitutskontrakt			

	Rad	Ersättning kr
SKOGSMARK enl bilaga nr ..... samt nedanstående specifikation		
Mark enl kol 17	1	413
Förtidig avverkning av utvecklingsbar skog enl kol 21	2	56
Framtida storm- och torkskador i skogsgatans kanter enl kol 22	3	
Träd avverkade utanför skogsgatan: 0.3 m³sk à 75 kr	4	23
Diverse:	5	
INÄGOMARK enl kol 23 eller bilaga nr	6	
Diverse:	7	
TILLFÄLLIGA SKADOR enl kol 24 eller bilaga nr ..... /ersättas enl separat uppgörelse	8	
	9	
Summa skadeersättningar	10	
Fördyrade avverkn. omk. 3.5 m³sk à 30 kr	11	105
Ränta	12	
Total ersättning summa kronor	13	597

Kristianstad 1987-03-05

S. Tham

Skogsvårdsstyrelsen i Kristianstads län

GODKÄNNANDE

Härmed godkännes ett belopp av kronor .....
enligt ovanstående specifikation såsom full ersättning i ett för allt för av denna ledning åstadkommen skada å skogsmark och inägomark m m av vad slag det vara må, för intrång genom uppsatta stolpar och stag ävensom för övriga enligt ovannämnda kontrakt lämnade medgivanden. Beloppet emotses snarast möjligt. Postkvitto utgör kvitto på ersättningen.

Kristianstad 1987-04-21
(Datum)

(Markägare)

Anm		Tillträdesdatum
		Driftagningsdatum
		Faltarb utf av
		Uträknat av
		Kollat av
		Renskrivet av
Konc nr	Markägare nr	Attesteras

S 41161-3

14-100-040

SKOGSMARK

Beståndsbeskrivning

Avd. nr	Sektion	Längd i m totalt	Längd i m i skog	Skogsgatans bredd i m	Bonitet enligt Tor Jonson	Ålder i år	Ålder % av areal	Slutenhet	Med.-höjd i m	M³sk pr ha	M³sk pr avd.	Trädslagsbiandning	Anm.
1	2	3	4	5	6	7	8	9	10	11	12	13	14
1			150	2	I	110						000	X
2			50	2	II	30						00X	
Trpt S:a											3.2		

Jträkningsprotokoll

Avd. nr	Areal i ha	Mark Kr/ha	Mark Kr för avd.	Förtidig avverkn. av utveckl.-bar skog Kr/ha	Korr.-fakt.	Areal i ha	Kr för avd.
	15	16	17	18	19	20	21
1	0.030	11.200	336				0
2	0.010	7.700	77	5.130	1.1	0.010	56
Trpt S:a	0.040		413			0.010	56

Framtida storm- och torkskador

	22
Avverkat i skogsgatan, m³sk	3.5
Beräknad skada, %	
m³sk	
à kr	
Summa	

Rotnetto 30 cm: 200 kr/m³sk
Ädellöv 120 -"-
Ovr. löv 90 -"-

Prisrelation: 1 : 0,7

VÄGOMARK

Län		Jordbrukstyp	Grundbelopp

Stolpar och stag, antal, beskrivning och placering	Intrång i %	Kronor 23
Summa		

TILLFÄLLIGA SKADOR	Kronor 24
Summa	

Aktbil 17

SKOGSVÅRDSSTYRELSEN
Box 234
291 23 KRISTIANSTAD

VÄRDERINGSPROTOKOLL

Ledning	14-100-042	Markägare	Arne Jakobsson
Fastighet/er	Äsperöd 1:8		Heimdalsgatan 27
Socken			261 62 Glumslöv
Kommun	Höör	Lan M	Adress
Servitutskontrakt			

	Rad	Ersättning kr
SKOGSMARK enl bilaga nr ..... samt nedanstående specifikation		
Mark enl kol 17	1	
Förtidig avverkning av utvecklingsbar skog enl kol 21	2	
Framtida storm- och torkskador i skogsgatans kanter enl kol 22	3	
Träd avverkade utanför skogsgatan: ..... m³sk à ..... kr	4	
Diverse: Ej skogsmark - 13 löviträd/2.1 m3sk	5	200
INÄGOMARK enl kol 23 eller bilaga nr	6	
Diverse:	7	
TILLFÄLLIGA SKADOR enl kol 24 eller bilaga nr ..... /ersättas enl separat uppgörelse	8	
	9	
Summa skadeersättningar	10	
Fördyrade avverkn. omk. 2.1 m³sk à 30 kr	11	63
Ränta	12	
Total ersättning summa kronor	13	263

Kristianstad 1987-03-11

S. Thaun

Skogsvårdsstyrelsen i Kristianstads län

GODKÄNNANDE

Härmed godkännes ett belopp av kronor tvåhundratresextio (263:-) enligt ovanstående specifikation såsom full ersättning ~~i ett för allt för av denna ledning åstadkommen skada å skogsmark och inägomark m m av vad slag det vara må, för intrång genom uppsatta stolpar och stag ävensom för övriga enligt ovannämnda kontrakt lämnade medgivanden.~~ Beloppet emotses snarast möjligt. Postkvitto utgör kvitto på ersättningen.

1987-03-22
(Datum)

(Markägare)

Anm		Tilträdesdatum
		Driftagningsdatum
		Fältarb utf av
		Uträknat av
		Kollat av
		Renskrivet av
Konc nr	Markägare nr	Attesteras

S 41181-3

SKOGSVÅRDSSTYRELSEN
Box 234
291 23 KRISTIANSTAD

Aktbil 18

VÄRDERINGSPROTOKOLL

Ledning	14-100-046	Markägare	Jan-Ingvar Hermansson
Fastighet/er	Allarp 1:10		Allarp 1
Socken			240 36 Stehag
Kommun	Län	Adress	
Servitutskontrakt			

	Rad	Ersättning kr
SKOGSMARK enl bilaga nr ..... samt nedanstående specifikation		
Mark enl kol 17	1	849
Förtidig avverkning av utvecklingsbar skog enl kol 21	2	291
Framtida storm- och torkskador i skogsgatans kanter enl kol 22	3	
Träd avverkade utanför skogsgatan: 3,0 m³sk à 72 kr	4	216
Diverse:	5	
INÄGOMARK enl kol 23 eller bilaga nr	6	
Diverse:	7	
TILLFÄLLIGA SKADOR enl kol 24 eller bilaga nr ..... /ersättas enl separat uppgörelse	8	
	9	
Summa skadeersättningar	10	
Fördyrade avverkn. omk. 27,5 m³sk à 30 kr	11	825
Ränta	12	
Total ersättning summa kronor	13	2 181

Kristianstad 1987-03-11

S. Ulam

Skogsvårdsstyrelsen i Kristianstads län

GODKÄNNANDE

Härmed godkännes ett belopp av kronor .....
enligt ovanstående specifikation såsom full ersättning i ett för allt för av denna ledning åstadkommen skada å skogsmark och inägomark m m av vad slag det vara må, för intrång genom uppsatta stolpar och stag ävensom för övriga enligt ovannämnda kontrakt lämnade medgivanden. Beloppet emotses snarast möjligt. Postkvitto utgör kvitto på ersättningen.

87-03-31
(Datum)

Jan Ingvar Hermansson
(Markägare)

Anm	Tiltradesdatum	
	Driftagningsdatum	
	Fältarb utf	av
	Uträknat	av
	Kollat	av
	Renskrivet	av
Konc nr / Markägare nr	Attesteras	

S 41181.3

SKOGSMARK

Beståndsbeskrivning

Avd. nr	Sektion	Längd i m		Skogsgatans bredd i m	Bonitet enligt Tor Jonson	Ålder		Stutenhet	Med.-höjd i m	M³sk pr		Trädslagsblandning	Anm.
		totalt	i skog			i år	% av areal			ha	avd.		
1	2	3	4	5	6	7	8	9	10	11	12	13	14
1			100	2	II	40						00X	
2			200	2	I	80						00208	
3			40	2	I	80						0000X	
4			90	2	I	30						00X	
Trpt S:a											24,5		

räkningsprotokoll

Avd. nr	Areal i ha	Mark		Förtidig avverkn. av utveckl.-bar skog				Framtida storm- och torkskador	
		Kr/ha	Kr för avd.	Kr/ha	Korr.-fakt.	Areal i ha	Kr för avd.		
	15	16	17	18	19	20	21		22
1	0.020	7.700	154	3.870	1.1	0.020	85	Avverkat i skogsgatan, m³sk	27.5
2	0.040	11.200	448	1.870	"	0.040	75	Beräknad skada, %	
3	0.004	"	45	2.040	"	0.004	8	m³sk	
4	0.018	"	202	6.840	"	0.018	123	à kr	
								Summa	
								Rotnetto 30 cm: 200 kr/m³sk	
								Ädellöv 120 "	
								Ond. löv 90	
								Prisrelation: 1:0,7	
Trpt S:a	0.082		849			0.082	291		

GOMARK

Län		Jordbrukstyp	Grundbelopp

Stolpar och stag, antal, beskrivning och placering	Intrång i %	Kronor 23
Summa		

TILLFÄLLIGA SKADOR	Kronor 24
Summa	

Aktbil 19

SKOGSVÅRDSSTYRELSEN
Box 234
291 23 KRISTIANSTAD

VÄRDERINGSPROTOKOLL

Ledning: 14-100-049	Markägare: Lennart Rugfelt
Fastighet/er: Rugerup 1:39	Rugerups Gård
Socken	240 36 Stehag
Kommun / Län	Adress
Servitutskontrakt	

	Rad	Ersättning kr
SKOGSMARK enl bilaga nr ..... samt nedanstående specifikation		
Mark enl kol 17	1	347
Förtidig avverkning av utvecklingsbar skog enl kol 21	2	142
Framtida storm- och torkskador i skogsgatans kanter enl kol 22	3	
Träd avverkade utanför skogsgatan: 0,8 m³sk à 65 kr	4	52
Diverse:	5	
INÄGOMARK enl kol 23 eller bilaga nr	6	
Diverse:	7	
TILLFÄLLIGA SKADOR enl kol 24 eller bilaga nr ..... /ersättas enl separat uppgörelse	8	
	9	
Summa skadeersättningar	10	
Fördyrade avverkn. omk. 4,6 m³sk à 30 kr	11	138
Ränta	12	
Total ersättning summa kronor	13	679

Kristianstad 1987-03-06

S. Ihan

Skogsvårdsstyrelsen i Kristianstads län

GODKÄNNANDE

Härmed godkännes ett belopp av kronor ..... enligt ovanstående specifikation såsom full ersättning i ett för allt för av denna ledning åstadkommen skada å skogsmark och inägomark m m av vad slag det vara må, för intrång genom uppsatta stolpar och stag ävensom för övriga enligt ovannämnda kontrakt lämnade medgivanden. Beloppet emotses snarast möjligt. Postkvitto utgör kvitto på ersättningen.

87-03-10
(Datum)

Lennart Rugfelt
(Markägare)

Anm	Tilträdesdatum
	Driftagningsdatum
	Faltarb utf av
	Uträknat av
	Kollat av
	Renskrivet av
Konc nr / Markägare nr	Attesteras

6 41161-3

SKOGSMARK

Beståndsbeskrivning

Avd. nr	Sektion	Längd i m totalt	Längd i m i skog	Skogsgatans bredd i m	Bonitet enligt Tor Jonson	Ålder i år	Ålder % av areal	Slutenhet	Med.-höjd i m	M³sk pr ha	M³sk pr avd.	Trädslagsblandning	Anm.
1	2	3	4	5	6	7	8	9	10	11	12	13	14
1			70	2	I	55						00604	
2			170	1	I	45						00604	
Trpt S:a											3.8		

Uträkningsprotokoll

Avd. nr	Areal i ha	Mark Kr/ha	Mark Kr för avd.	Förtidig avverkn. av utveckl.-bar skog Kr/ha	Korr.-fakt.	Areal i ha	Kr för avd.
	15	16	17	18	19	20	21
1	0.014	11.200	157	2.800	1.1	0.014	43
2	0.017	"	190	5.300	1.1	0.017	99
Trpt S:a	0.021		347			0.021	142

Framtida storm- och torkskador

		22
Avverkat i skogsgatan, m³sk		4.6
Beräknad skada, %		
m³sk		
à kr		
Summa		

Rotnetto 30 cm:	200	kr/m³sk
Ädellöv	120	"
Ord. löv	90	"
Prisrelation:	1:0,7	

ÖVRIGA MARKSLAG

Län		Jordbrukstyp	Grundbelopp

Stolpar och stag, antal, beskrivning och placering	Intrång i %	Kronor 23
Summa		

TILLFÄLLIGA SKADOR	Kronor 24
Summa	

00141 20

SKOGSVÅRDSSTYRELSEN
Box 234
291 23 KRISTIANSTAD

VÄRDERINGSPROTOKOLL

Ledning 14-100-003	Markägare ~~Gert~~ Ingvar Månsson
Fastighet/er Munkarp 3:7	Svanarp
Socken	243 00 Höör
Kommun / Län	Adress
Servitutskontrakt	

SKOGSMARK enl bilaga nr ..... samt nedanstående specifikation	Rad	Ersättning kr
Mark enl kol 17	1	39
Förtidig avverkning av utvecklingsbar skog enl kol 21	2	31
Framtida storm- och torkskador i skogsgatans kanter enl kol 22	3	
Träd avverkade utanför skogsgatan: 0.1 m³sk å 124 kr	4	12
Diverse:	5	
INÄGOMARK enl kol 23 eller bilaga nr	6	
Diverse:	7	
TILLFÄLLIGA SKADOR enl kol 24 eller bilaga nr ..... /ersättas enl separat uppgörelse	8	
	9	
Summa skadeersättningar	10	
Fördyrade avverkn. omk. 4.8 m³sk å 30 kr	11	144
Ränta	12	
Total ersättning summa kronor	13	226

Kristianstad 1987-03-11

S. Tham.

Skogsvårdsstyrelsen i Kristianstads län

GODKÄNNANDE

Härmed godkännes ett belopp av kronor ..... enligt ovanstående specifikation såsom full ersättning i ett för allt för av denna ledning åstadkommen skada å skogsmark och inägomark m m av vad slag det vara må, för intrång genom uppsatta stolpar och stag ävensom för övriga enligt ovannämnda kontrakt lämnade medgivanden. Beloppet emotses snarast möjligt. Postkvitto utgör kvitto på ersättningen.

Svanarp 13-3-87
(Datum)

Ingvar Månsson
(Markägare)

Anm	Tillträdesdatum
	Driftagningsdatum
	Fältarb utf av
	Uträknat av
	Kollat av
	Renskrivet av
Konc nr / Markägare nr	Attesteras

SKOGSMARK

Beståndsbeskrivning

Avd. nr	Sektion	Längd i m		Skogsgatans bredd i m	Bonitet enligt Tor Jonson	Ålder		Slutenhet	Med.-höjd i m	M³sk pr		Trädslagsblandning	Anm.
		totalt	i skog			i år	% av areal			ha	avd.		
1	2	3.	4	5	6	7	8	9	10	11	12	13	14
1			45	1	II	25						00X	Al
Trpt S:a											4.7		

Uträkningsprotokoll

Avd. nr	Areal i ha	Mark		Förtidig avverkn. av utveckl.-bar skog				Framtida storm- och torkskador	
		Kr/ha	Kr för avd.	Kr/ha	Korr.-fakt.	Areal i ha	Kr för avd.		
	15	16	17	18	19	20	21		22
1	0.005	7.700	39	5670	1.1	0.005	31	Avverkat i skogsgatan, m³sk	4.8
								Beräknad skada, %	
								m³sk	
								à kr	
								Summa	
								Rotnetto 30 cm: 200 kr/m³sk	
								Ädellöv 120 "	
								Ord. löv 90 "	
								Prisrelation: 1:0,7	
Trpt S:a	0.005		39			0.005	31		

JÄGOMARK

Län		Jordbrukstyp	Grundbelopp

Stolpar och stag, antal, beskrivning och placering	Intrång i %	Kronor 23
Summa		

TILLFÄLLIGA SKADOR	Kronor 24
Summa	

SKOGSVÅRDSSTYRELSEN
Box 234
291 23 KRISTIANSTAD

Aktbil 21

VÄRDERINGSPROTOKOLL

Beslut 8703

Ledning 14-100-016/017	Markägare Göran Johansson
Fastighet/er Munkarp 1:4 Våtseröd 1:8	Våtseröd 1
Socken	240 36 Stehag
Kommun / Län	Adress
Servitutskontrakt	

	Rad	Ersättning kr
SKOGSMARK enl bilaga nr 1 o 2 samt nedanstående specifikation		
Mark enl kol 17	1	2 640
Förtidig avverkning av utvecklingsbar skog enl kol 21	2	2 859
Framtida storm- och torkskador i skogsgatans kanter enl kol 22	3	
Träd avverkade utanför skogsgatan: 15,6 m³sk à 65 kr	4	1 014
Diverse:	5	
INÄGOMARK enl kol 23 eller bilaga nr	6	
Diverse:	7	
TILLFÄLLIGA SKADOR enl kol 24 eller bilaga nr /ersättas enl separat uppgörelse	8	
	9	
Summa skadeersättningar	10	
Fördyrade avverkn. omk. 61.7 m³sk à 30 kr	11	1 851
Ränta	12	
Total ersättning summa kronor	13	8 364

S. Tham
Skogsvårdsstyrelsen i Kristianstads län
Kristianstad

GODKÄNNANDE

Härmed godkännes ett belopp av kronor .....
enligt ovanstående specifikation såsom full ersättning i ett för allt för av denna ledning åstadkommen skada å skogsmark och inägomark m m av vad slag det vara må, för intrång genom uppsatta stolpar och stag ävensom för övriga enligt ovannämnda kontrakt lämnade medgivanden. Beloppet emotses snarast möjligt. Postkvitto utgör kvitto på ersättningen.

19870213
(Datum)

Göran Johansson
(Markägare)

Anm	Tillträdesdatum
	Driftagningsdatum
	Fältarb utl av
	Uträknat av
	Kollat av
	Renskrivet av
Konc nr / Markägare nr	Attesteras

41161-3

141

Bilaga till värderingsprotokoll

Bil. nr 1

Blad nr

Ledn./Markägare nr

SKOGSMARK

Beståndsbeskrivning

Avd. nr	Sektion	Längd i m		Skogsgatans bredd i m	Bonitet enligt Tor Jonson	Ålder		Sluten-het	Med.-höjd i m	M³sk per		Trädslags-blandning	Anm.
		totalt	i skog			i år	% av areal			ha	avd.		
1	2	3	4	5	6	7	8	9	10	11	12	13	14
1		25	25	2	I	85						000X0	
2		85	85	2	I	10						0X0	
3		90	90	2	I	20						0X0	
4		10	10	2	I	20						0X0	
5		120	120	2	I	5						0X0	
6		20	20	1	I	5						0X0	
6		20	20	1	I	20						oXo	
7		20	20	2	I	25						0X0	
8		70	70	1	I	25						0X0	
8		70	70	1	I	35						00145	
9		75	75	2	I	10						0x0	
10		20	20	1	I	10						0X0	
10		20	20	1	I	25						0X0	
11		55	55	2	I	25						0X0	
12		100	100	2	I	5						0X0	
13		130	130	1	I	90						00307	
Trpt S:a		930	930										

Uträkningsprotokoll

Avd. nr	Areal i ha	Mark		Förtidig avverkn. av utveckl.-bar skog				Framtida storm- och torkskador
		Kr/ha	Kr för avd.	Kr/ha	Korr.-fakt.	Areal i ha	Kr för avd.	
	15	16	17	18	19	20	21	22
1	0.005	11 200	56	2 040	1.1	0.005	11	
2	0.017	"	190	17 000	"	0.017	318	
3	0.018	"	202	19 200	"	0.018	380	
4	0.002	"	22	19 200	"	0.002	42	
5	0.024	"	269	12 400	"	0.024	327	
6	0.002	"	22	12 400	"	0.002	27	
6	0.002	"	22	19 200	"	0.002	42	
7	0.004	"	44	17 400	"	0.004	77	
8	0.007	"	78	17 400	"	0.007	134	
8	0.007	"	78	7 800	"	0.007	60	
9	0.015	"	168	17 000	"	0.015	281	
10	0.002	"	22	17 000	"	0.002	37	
10	0.002	"	22	17 400	"	0.002	38	
11	0.011	"	123	17 400	"	0.011	210	
12	0.020	"	224	12 400	"	0.020	273	
13	0.013	"	146	5 000	"	0.013	72	
Trpt								

Avverkat i skogsgatan, m³sk	61.7
Beräknad skada, %	
m³sk	
à kr	
Summa	

Rotnetto 30 cm: 200 kr/m³sk

Ädellöv 120

Ord. löv 90

Prisrelation: 1:0.7

SKOGSMARK

Beståndsbeskrivning

Avd. nr	Sektion	Längd i m		Skogsgatans bredd i m	Bonitet enligt Tor Jonson	Ålder		Slutenhet	Med.-höjd i m	M³sk pr		Trädslagsblandning	Anm.
		totalt	i skog			i år	% av areal			ha	avd.		
1	2	3	4	5	6	7	8	9	10	11	12	13	14
14		30	30	1	I	55						00X	
15		110	110	1	I	60						00109	
15		160	160	1	I	15						00X	
16		100	100	2	I	60						00109	
17		175	175	2	I	60						00109	
Trpt S:a		575	575										

Uträkningsprotokoll

Avd. nr	Areal i ha	Mark		Förtidig avverkn. av utveckl.-bar skog				Framtida storm- och torkskador	
		Kr/ha	Kr för avd.	Kr/ha	Korr.-fakt.	Areal i ha	Kr för avd.		
	15	16	17	18	19	20	21		22
14	0.003	11 200	34	1 530	1.1	0.003	5	Avverkat i skogsgatan, m³sk	61,7
15	0.011	"	123	4 920	"	0.011	60	Beräknad skada, %	
15	0.016	"	179	9 540	"	0.016	168	m³sk	
16	0.020	"	224	4 920	"	0.20	108	à kr	
17	0.035	"	392	4 920	"	0.035	189	Summa	
Trpt S:a	0.236		2 640				2 859		

Rotnetto 30 cm: 200 kr/m³sk
Ädellöv 120
Ord.löv 90

Prisrelation: 1:0.7

NÄGOMARK

Län		Jordbrukstyp	Grundbelopp

Stolpar och stag, antal, beskrivning och placering	Intrång i %	Kronor 23
Summa		

TILLFÄLLIGA SKADOR

	Kronor 24

SKOGSVÅRDSSTYRELSEN
Box 234
291 23 KRISTIANSTAD

Återing 3 m

VÄRDERINGSPROTOKOLL

Beteld 8704

Ledning 14-100-025/026	Markägare Olle Henning
Fastighet/er S Hultarp 3:7. 12	S Hultarp
Socken	241 03 Billinge
Kommun / Län	Adress
Servitutskontrakt	

	Rad	Ersättning kr
SKOGSMARK enl bilaga nr ..... samt nedanstående specifikation		
Mark enl kol 17	1	694
Förtidig avverkning av utvecklingsbar skog enl kol 21	2	388
Framtida storm- och torkskador i skogsgatans kanter enl kol 22	3	
Träd avverkade utanför skogsgatan: 5.9 m³sk à 62 kr	4	366
Diverse:	5	
INÄGOMARK enl kol 23 eller bilaga nr	6	
Diverse:	7	
TILLFÄLLIGA SKADOR enl kol 24 eller bilaga nr ..... /ersättas enl separat uppgörelse	8	
	9	
Summa skadeersättningar	10	
Fördyrade avverkn. omk. 38.8 m³sk à 30 kr	11	1 164
Ränta	12	
Total ersättning summa kronor	13	2 612

Kristianstad 1987-03-06

S. Tham

GODKÄNNANDE Skogsvårdsstyrelsen i Kristianstads län

Härmed godkännes ett belopp av kronor .....
enligt ovanstående specifikation såsom full ersättning i ett för allt för av denna ledning åstadkommen skada å skogsmark och inägomark m m av vad slag det vara må, för intrång genom uppsatta stolpar och stag ävensom för övriga enligt ovannämnda kontrakt lämnade medgivanden. Beloppet emotses snarast möjligt. Postkvitto utgör kvitto på ersättningen.

S Hultarp 870310
(Datum)

Olle Henning
(Markägare)

Anm	Tillträdesdatum
	Drifttagningsdatum
	Fältarb utl av
	Uträknat av
	Kollat av
	Renskrivet av
Konc nr / Markägare nr	Attesteras

B 41151-3

SKOGSMARK

Beståndsbeskrivning

Avd. nr	Sektion	Längd i m totalt	Längd i m i skog	Skogsgatans bredd i m	Bonitet enligt Tor Jonson	Ålder i år	Ålder % av areal	Slutenhet	Med.-höjd i m	M³sk pr ha	M³sk pr avd.	Trädslagsblandning	Anm.
1	2	3	4	5	6	7	8	9	10	11	12	13	14
1			60	1	I	5						0X0	
2			70	1	I	80						000X	
3			45	1	I	5						0X0	
3			45	1	I	45						00X	
4			155	2	I	75						000X0	
5			40	2	I	45						00X	
Trpt S:a			370								32.9		

Utträkningsprotokoll

Avd. nr	Areal i ha	Mark Kr/ha	Mark Kr för avd.	Förtidig avverkn. av utveckl.-bar skog Kr/ha	Korr.-fakt.	Areal i ha	Kr för avd.
	15	16	17	18	19	20	21
1	0.006	11.200	67	12400	1.1	0.006	74
2	0.007	"	78	3.360	"	0.007	26
3	0.005	"	56	12400	"	0.005	68
3	0.005	"	56	3.690	"	0.005	20
4	0.031	"	347	4.920	"	0.031	168
5	0.008	"	90		"	0.008	32
Trpt S:a	0.062		694			0.062	388

Framtida storm- och torkskador	22
Avverkat i skogsgatan, m³sk	38.8
Beräknad skada, %	
m³sk	
à kr	
Summa	

Rotnetto 30 cm:	200	kr/m³sk
Ädellöv	120	-"-
Ord. löv	90	-"-
Prisrelation:	1:0,7	

NÄGOMARK

Län		Jordbrukstyp	Grundbelopp

Stolpar och stag, antal, beskrivning och placering	Intrång i %	Kronor 23
Summa		

TILLFÄLLIGA SKADOR	Kronor 24
Summa	

SKOGSVÅRDSSTYRELSEN
Box 234
291 23 KRISTIANSTAD

Aptering 3m Aktbil 23

VÄRDERINGSPROTOKOLL

Beta 1 d 8704

Ledning 14-100-024	Markägare Henry Svensson
Fastighet/er S Hultarp 1:15	S Hultarp
Socken	241 03 Billinge
Kommun / Län	Adress
Servitutskontrakt	

SKOGSMARK enl bilaga nr ..... samt nedanstående specifikation	Rad	Ersättning kr
Mark enl kol 17	1	1 389
Förtidig avverkning av utvecklingsbar skog enl kol 21	2	641
Framtida storm- och torkskador i skogsgatans kanter enl kol 22	3	
Träd avverkade utanför skogsgatan: 8.4 m³sk à 45 kr	4	378
Diverse:	5	
INÄGOMARK enl kol 23 eller bilaga nr	6	
Diverse:	7	
TILLFÄLLIGA SKADOR enl kol 24 eller bilaga nr ..... /ersättas enl separat uppgörelse	8	
	9	
Summa skadeersättningar	10	
Fördyrade avverkn. omk. 29.1 m³sk à 30 kr	11	873
Ränta	12	
Total ersättning summa kronor	13	3 281

Kristianstad 1987-03-06

S. Ekam

Skogsvårdsstyrelsen i Kristianstads län

GODKÄNNANDE

Härmed godkännes ett belopp av kronor .....
enligt ovanstående specifikation såsom full ersättning i ett för allt för av denna ledning åstadkommen skada å skogsmark och inägomark m m av vad slag det vara må, för intrång genom uppsatta stolpar och stag ävensom för övriga enligt ovannämnda kontrakt lämnade medgivanden. Beloppet emotses snarast möjligt. Postkvitto utgör kvitto på ersättningen.

870311
(Datum)

Henry Svensson
(Markägare)

Anm		Tillträdesdatum
		Driftagningsdatum
		Fältarb utf av
		Uträknat av
		Kollat av
		Renskrivet av
Konc nr	Markägare nr	Attesteras

151

SKOGSMARK

Beståndsbeskrivning

Avd. nr	Sektion	Längd i m totalt	Längd i m i skog	Skogsgatans bredd i m	Bonitet enligt Tor Janson	Ålder i år	Ålder % av areal	Slutenhet	Med.-höjd i m	M³sk pr ha	M³sk pr avd.	Trädslagsblandning	Anm.
1	2	3	4	5	6	7	8	9	10	11	12	13	14
1			60	2	I	35						00X	
2			130	2	I	45						00460	
3			140	2	I	40						00X	
4			100	2	I	75						00406	
5			190	1	I	55						00307	
5			190	1	I	45						00208	
Trpt S:a			620								20.7		

Uträkningsprotokoll

Avd. nr	Areal i ha	Mark Kr/ha	Mark Kr för avd.	Förtidig avverkn. av utveckl.-bar skog Kr/ha	Korr.-fakt.	Areal i ha	Kr för avd.
	15	16	17	18	19	20	21
1	0.012	11.200	134	5.850	1.1	0.012	77
2	0.026	"	291	4.428	"	0.026	127
3	0.028	"	314	4.770	"	0.028	147
4	0.020	"	224	1.836	"	0.020	40
5	0.019	"	213	4.551	"	0.019	95
5	0.019	"	213	7410	"	0.019	155
Trpt i:a	0.124		1.389			0.124	641

Framtida storm- och torkskador

	22
Avverkat i skogsgatan, m³sk	29.1
Beräknad skada, %	
m³sk	
à kr	
Summa	

Rotnetto 30 cm: 200 kr/m³sk
Ädellöv 120 -"-
Ord. löv 90 -"-

Prisrelation: 1:0,7

INÄGOMARK

Län		Jordbrukstyp	Grundbelopp

Stolpar och stag, antal, beskrivning och placering	Intrång i %	Kronor 23
Summa		

TILLFÄLLIGA SKADOR

	Kronor 24

153 Aktbil 24

SKOGSVÄRDSSTYRELSEN
Box 234
291 23 KRISTIANSTAD

VÄRDERINGSPROTOKOLL

Ledning: 14-100-029/030/034	Markägare: Bengt Lindqvist
Fastigheter: S Hultarp 7:1 N Hultarp 1:8,10	Stugvägen 12
Socken:	902 50 Umeå
Kommun: / Län: M	Adress:
Servitutskontrakt:	

	Rad	Ersättning kr
SKOGSMARK enl bilaga nr ..... samt nedanstående specifikation		
Mark enl kol 17	1	953
Förtidig avverkning av utvecklingsbar skog enl kol 21	2	1 983
Framtida storm- och torkskador i skogsgatans kanter enl kol 22	3	
Träd avverkade utanför skogsgatan: 0.1 m³sk à 155 kr	4	16
Diverse:	5	
INÄGOMARK enl kol 23 eller bilaga nr	6	
Diverse:	7	
TILLFÄLLIGA SKADOR enl kol 24 eller bilaga nr ..... /ersättas enl separat uppgörelse	8	
	9	
Summa skadeersättningar	10	
Fördyrade avverkn. omk. 9.5 m³sk à 30 kr	11	285
Ränta	12	
Total ersättning summa kronor	13	3 237

Kristianstad 1987-03-05

S. Ihan

Skogsvårdsstyrelsen i Kristianstads län

GODKÄNNANDE

Härmed godkännes ett belopp av kronor .....
enligt ovanstående specifikation såsom full ersättning i ett för allt för av denna ledning åstadkommen skada å skogsmark och inägomark m m av vad slag det vara må, för intrång genom uppsatta stolpar och stag ävensom för övriga enligt ovannämnda kontrakt lämnade medgivanden. Beloppet emotses snarast möjligt. Postkvitto utgör kvitto på ersättningen.

Umeå 870717
(Datum)

Bengt Lindqvist
(Markägare)

Anm	Tiltradesdatum
	Driftagningsdatum
	Fältarb utf — av
	Uträknat — av
	Kollat — av
	Renskrivet — av
Konc nr / Markägare nr	Attesteras

157 Aktbil 25

SKOGSVÄRDSSTYRELSEN
Box 234
291 23 KRISTIANSTAD

VÄRDERINGSPROTOKOLL

Ledning	14-100-021/022	Markägare	Selma Nilssons Dödsbo
Fastighet/er	Rugerup 1:9 43		Rugerup 1
Socken			240 36 Stehag
Kommun	Län	Adress	
Servitutskontrakt			

SKOGSMARK enl bilaga nr ..... samt nedanstående specifikation	Rad	Ersättning kr
Mark enl kol 17	1	280
Förtidig avverkning av utvecklingsbar skog enl kol 21	2	122
Framtida storm- och torkskador i skogsgatans kanter enl kol 22	3	
Träd avverkade utanför skogsgatan: 1.3 m³sk à 55 kr	4	72
Diverse:	5	
INÄGOMARK enl kol 23 eller bilaga nr	6	
Diverse:	7	
TILLFÄLLIGA SKADOR enl kol 24 eller bilaga nr ..... /ersättas enl separat uppgörelse	8	
	9	
Summa skadeersättningar	10	
Fördyrade avverkn. omk. 10.3 m³sk à 30 kr	11	309
Ränta	12	
Total ersättning summa kronor	13	783

Kristianstad 1987-03-06

S. Thorn

GODKÄNNANDE Skogsvärdsstyrelsen i Kristianstads län

Härmed godkännes ett belopp av kronor .....
enligt ovanstående specifikation såsom full ersättning i ett för allt för av denna ledning åstadkommen skada å skogsmark och inägomark m m av vad slag det vara må, för intrång genom uppsatta stolpar och stag ävensom för övriga enligt ovannämnda kontrakt lämnade medgivanden. Beloppet emotses snarast möjligt. Postkvitto utgör kvitto på ersättningen.

87-03-25
(Datum)

(Markägare)

Anm		Tillträdesdatum
		Driftagningsdatum
		Fältarb utf av
		Uträknat av
		Kollat av
		Renskrivet av
Konc nr	Markägare nr	Attesteras

41161-3

SKOGSMARK

Beståndsbeskrivning

Avd. nr	Sektion	Längd i m totalt	Längd i m i skog	Skogsgatans bredd i m	Bonitet enligt Tor Jonson	Ålder i år	Ålder % av areal	Slutenhet	Med.-höjd i m	M³sk pr ha	M³sk pr avd.	Trädslagsblandning	Anm.
1	2	3	4	5	6	7	8	9	10	11	12	13	14
1			40	2	I	40						00X	
2			110	1	I	95						000	0X
3			60	1	I	35						00X	
Trpt S:a											9.0		

Uträkningsprotokoll

Avd. nr	Areal i ha	Mark Kr/ha	Mark Kr för avd.	Förtidig avverkn. av utveckl.-bar skog Kr/ha	Korr.-fakt.	Areal i ha	Kr för avd.
	15	16	17	18	19	20	21
1	0.008	11.200	90	4770	1.1	0.008	42
2	0.011	"	123	3360	1.1	0.011	41
3	0.006	"	67	5850	1.1	0.006	39
Trpt S:a	0.025		280			0.025	122

Framtida storm- och torkskador

	22
Avverkat i skogsgatan, m³sk	10.3
Beräknad skada, %	
m³sk	
à kr	
Summa	

Rotnetto 30 cm:	200	kr/m³sk
Ädellöv	120	"
Oädl. löv	90	"
Prisrelation:	1:0,7	

ÄNGOMARK

Plan		Jordbrukstyp	Grundbelopp

Stolpar och stag, antal, beskrivning och placering	Intrång i %	Kronor 23
Summa		

TILLFÄLLIGA SKADOR

	Kronor 24
Summa	

SKOGSVÅRDSSTYRELSEN
Box 234
291 23 KRISTIANSTAD

161 Aktbil 26

VÄRDERINGSPROTOKOLL

Ledning 14-100-019	Markägare John Olofsson
Fastigheter Våtseröd 2:16	Våtseröd 2
Socken	240 36 Stehag
Kommun / Län	Adress
Servitutskontrakt	

	Rad	Ersättning kr
SKOGSMARK enl bilaga nr 1 samt nedanstående specifikation		
Mark enl kol 17	1	34
Förtidig avverkning av utvecklingsbar skog enl kol 21	2	5
Framtida storm- och torkskador i skogsgatans kanter enl kol 22	3	
Träd avverkade utanför skogsgatan: m³sk à kr	4	
Diverse:	5	
INÄGOMARK enl kol 23 eller bilaga nr	6	
Diverse:	7	
TILLFÄLLIGA SKADOR enl kol 24 eller bilaga nr /ersättas enl separat uppgörelse	8	
	9	
Summa skadeersättningar	10	
Fördyrade avverkn. omk. 1.3 m³sk à 30 kr	11	39
Ränta	12	
Total ersättning summa kronor	13	78

S. Ihan

Skogsvårdsstyrelsen i Kristianstads län
Kristianstad

GODKÄNNANDE

Härmed godkännes ett belopp av kronor
enligt ovanstående specifikation såsom full ersättning i ett för allt för av denna ledning åstadkommen skada å skogsmark och inägomark m m av vad slag det vara må, för intrång genom uppsatta stolpar och stag ävensom för övriga enligt ovannämnda kontrakt lämnade medgivanden. Beloppet emotses snarast möjligt. Postkvitto utgör kvitto på ersättningen.

87-02-13
(Datum)

John Olofsson
(Markägare)

Anm	Tillträdesdatum
	Oriittagningsdatum
	Fältarb utf av
	Uträknat av
	Kollat av
	Renskrivet av
Konc nr / Markägare nr	Attesteras

41161-3

163

SKOGSMARK

Beståndsbeskrivning

Avd. nr	Sektion	Längd i m		Skogsgatans bredd i m	Bonitet enligt Tor Jonson	Ålder		Slutenhet	Med.-höjd i m	Mtk pr		Trädslagsblandning	Anm.
		totalt	i skog			i år	% av areal			ha	avd.		
1	2	3	4	5	6	7	8	9	10	11	12	13	14
1			30	1	I	55						0X0	
Trpt :a											1.3		

Uträkningsprotokoll

Avd. nr	Areal i ha	Mark		Förtidig avverkn. av utveckl.-bar skog				Framtida storm- och torkskador	
		Kr/ha	Kr för avd.	Kr/ha	Korr.-fakt.	Areal i ha	Kr för avd.		
	15	16	17	18	19	20	21		22
1	0.003	11200	34	1 530	1.1	0.003	5	Avverkat i skogsgatan, m³sk	1.3
								Beräknad skada, %	
								m³sk	
								à kr	
								Summa	
Trpt :a									

Rotnetto 30 cm:	200	kr/m³sk
Ädellöv	120	"
Ord.löv	90	"
Prisrelation:	1:0.7	

ÅNGOMARK

Län		Jordbrukstyp	Grundbelopp

Stolpar och stag, antal, beskrivning och placering	Intrång i %	Kronor 23
Summa		

TILLFÄLLIGA SKADOR

	Kronor 24

SKOGSVÅRDSSTYRELSEN
Box 234
291 23 KRISTIANSTAD

165

Aktbil 27
Apt 3m

VÄRDERINGSPROTOKOLL

Ledning	14-100-037	Markägare	Ingegärd Holmberg
Fastighet/er	Äsperöd 1:10		Äsperöd 1
Socken			240 36 Stehag
Kommun	Län M	Adress	
Servitutskontrakt			

	Rad	Ersättning kr
SKOGSMARK enl bilaga nr ..... samt nedanstående specifikation		
Mark enl kol 17	1	180
Förtidig avverkning av utvecklingsbar skog enl kol 21	2	59
Framtida storm- och torkskador i skogsgatans kanter enl kol 22	3	
Träd avverkade utanför skogsgatan: 2.6 m³sk à 45 kr	4	117
Diverse:	5	
INÄGOMARK enl kol 23 eller bilaga nr	6	
Diverse:	7	
TILLFÄLLIGA SKADOR enl kol 24 eller bilaga nr ..... /ersättas enl separat uppgörelse	8	
	9	
Summa skadeersättningar	10	
Fördyrade avverkn. omk. 12.9 m³sk à 30 kr	11	387
Ränta	12	
Total ersättning summa kronor	13	743

Kristianstad 1987-03-05

S. Ihan.

GODKÄNNANDE Skogsvårdsstyrelsen i Kristianstads län

Härmed godkännes ett belopp av kronor .....
enligt ovanstående specifikation såsom full ersättning i ett för allt för av denna ledning åstadkommen skada å skogsmark och inägomark m m av vad slag det vara må, för intrång genom uppsatta stolpar och stag ävensom för övriga enligt ovannämnda kontrakt lämnade medgivanden. Beloppet emotses snarast möjligt. Postkvitto utgör kvitto på ersättningen.

87-03-10
(Datum)

Ingegärd Holmberg
(Markägare)

Anm			Tillträdesdatum
			Driftagningsdatum
			Fältarb utf av
			Uträknat av
			Kollat av
			Renskrivet av
Konc nr	Markägare nr		Attesteras

G 41181-3

14-100-037

167

SKOGSMARK

Beståndsbeskrivning

Avd. nr	Sektion	Längd i m totalt	Längd i m i skog	Skogsgatans bredd i m	Bonitet enligt Tor Jonson	Ålder i år	Ålder % av areal	Slutenhet	Med.-höjd i m	Mätk pr ha	Mätk pr avd.	Trädslagsblandning	Anm.
1	2	3	4	5	6	7	8	9	10	11	12	13	14
1			30	2	II	70						00X	
2			60	2	I	75						00172	
Trpt ha											10.3		

Uträkningsprotokoll

Avd. nr	Areal i ha	Mark Kr/ha	Mark Kr för avd.	Förtidig avverkn. av utveckl.-bar skog Kr/ha	Korr.-fakt.	Areal i ha	Kr för avd.
	15	16	17	18	19	20	21
1	0.006	7.700	46				0
2	0.012	11.200	134	4920	1.1	0.012	59
Trpt ha	0.018		180				59

Framtida storm- och torkskador — 22

Avverkat i skogsgatan, m³sk	12.9
Beräknad skada, %	
m³sk	
à kr	
Summa	

Rotnetto 30 cm: 200 kr/m³sk
Ädellöv 120 -"-
Ord. löv 90 -"-

Prisrelation: 1 : 0,7

INÄGOMARK

Län		Jordbrukstyp	Grundbelopp

Stolpar och stag, antal, beskrivning och placering	Intrång i %	Kronor 23
Summa		

TILLFÄLLIGA SKADOR

	Kronor 24

SKOGSVÅRDSSTYRELSEN
Box 234
291 23 KRISTIANSTAD

169 Aktbil 28
Ap 1 3m

VÄRDERINGSPROTOKOLL

Ledning 14-100-051	Markägare Sven Svensson
Fastighet/er Våtseröd 1:9	Våtseröd 1
Socken	240 36 Stehag
Kommun / Län	Adress
Servitutskontrakt	

SKOGSMARK enl bilaga nr 1 samt nedanstående specifikation	Rad	Ersättning kr
Mark enl kol 17	1	649
Förtidig avverkning av utvecklingsbar skog enl kol 21	2	560
Framtida storm- och torkskador i skogsgatans kanter enl kol 22	3	
Träd avverkade utanför skogsgatan: 10.7 m³sk à 70 kr	4	749
Diverse:	5	
INÄGOMARK enl kol 23 eller bilaga nr	6	
Diverse:	7	
TILLFÄLLIGA SKADOR enl kol 24 eller bilaga nr /ersättas enl separat uppgörelse	8	
	9	
Summa skadeersättningar	10	
Fördyrade avverkn. omk. 41 4 m³sk à 30 kr	11	1 242
Ränta	12	
Total ersättning summa kronor	13	3 200

S. Thun

Skogsvårdsstyrelsen i Kristianstads län
Kristianstad

GODKÄNNANDE

Härmed godkännes ett belopp av kronor .....
enligt ovanstående specifikation såsom full ersättning i ett för allt för av denna ledning åstadkommen skada å skogsmark och inägomark m m av vad slag det vara må, för intrång genom uppsatta stolpar och stag ävensom för övriga enligt ovannämnda kontrakt lämnade medgivanden. Beloppet emotses snarast möjligt. Postkvitto utgör kvitto på ersättningen.

87-03-25
(Datum)

Sven Svensson
(Markägare)

Anm	Tillträdesdatum
	Driftagningsdatum
	Fältarb utf av
	Uträknat av
	Kollat av
	Renskrivet av
Konc nr / Markägare nr	Attesteras

G 41161-3

SKOGSMARK

Beståndsbeskrivning

Avd. nr	Sektion	Längd i m totalt	Längd i m i skog	Skogsgatans bredd i m	Bonitet enligt Tor Jonson	Ålder i år	Ålder % av areal	Slutenhet	Med.-höjd i m	M³sk pr ha	M³sk pr avd.	Trädslagsblandning	Anm.
1	2	3	4	5	6	7	8	9	10	11	12	13	14
1			100	2	I	55						00181	
2			17	1	I	30						0X0	
2			17	1	I	55						00181	
3			143	2	I	55						00181	
5			50	1	I	50						00703	
Trpt S:a			327								30.7		

Uträkningsprotokoll

Avd. nr	Areal i ha	Mark Kr/ha	Mark Kr för avd.	Förtidig avverkn. av utveckl.-bar skog Kr/ha	Korr.-fakt.	Areal i ha	Kr för avd.
	15	16	17	18	19	20	21
1	0.020	11 200	224	9 120	1.1	0.020	201
2	0.002	"	22	15 200	"	0.002	33
2	0.002	"	22	9 120	"	0.002	20
3	0.029	"	325	9 120	"	0.029	291
5	0.005	"	56	2 800	"	0.005	15
Trpt S:a	0.058		649			0.058	560

Framtida storm- och torkskador	22
Avverkat i skogsgatan, m³sk	41.4
Beräknad skada, %	
m³sk	
à kr	
Summa	

Rotnetto 30 cm: 200 kr/m³sk
Ädellöv 120 "
Ord.löv 90 "

Prisrelation: 1:0.7

ÄNGOMARK

Län		Jordbrukstyp	Grundbelopp

Stolpar och stag, antal, beskrivning och placering	Intrång i %	Kronor 23
Summa		

TILLFÄLLIGA SKADOR	Kronor 24

155 4 – 4 – 030
4 – 4 – 034

SKOGSMARK

Beståndsbeskrivning

Avd. nr	Sektion	Längd i m totalt	Längd i m i skog	Skogsgatans bredd i m	Bonitet enligt Tor Jonson	Ålder i år	Ålder % av areal	Slutenhet	Med.-höjd i m	M³sk pr ha	M³sk pr avd.	Trädslagsblandning	Anm.
1	2	3	4	5	6	7	8	9	10	11	12	13	14
1			80	1	I	15						0X0	
2			425	1	I	15						0X0	
3			340	1	I	15						0X0	
Trpt S:a			845	1							9.4		

Utträkningsprotokoll

Avd. nr	Areal i ha	Mark Kr/ha	Mark Kr för avd.	Förtidig avverkn. av utveckl.-bar skog Kr/ha	Korr.-fakt.	Areal i ha	Kr för avd.	Framtida storm- och torkskador	22
	15	16	17	18	19	20	21		
1	0.008	11.200	90	21.200	1.1	0.008	187	Avverkat i skogsgatan, m³sk	9.5
2	0.043	"	482	"	"	0.043	1.003	Beräknad skada, %	
3	0.034	"	381	"	"	0.034	793	m³sk	
								à kr	
								Summa	
Trpt S:a	0.085		953			0.085	1.983		

Rotnetto 30 cm: 200 kr/m³sk
Ädellöv 120 –"–
Ovr. löv 90 –"–

Prisrelation: 1:0,7

MÄGOMARK

Län		Jordbrukstyp	Grundbelopp

Stolpar och stag, antal, beskrivning och placering	Intrång i %	Kronor 23
Summa		

TILLFÄLLIGA SKADOR	Kronor 24
Summa	

173 Aktbil 29

SKOGSVÅRDSSTYRELSEN
Box 234
291 23 KRISTIANSTAD

VÄRDERINGSPROTOKOLL

Ledning	14-100-051	Markägare	Sven Svensson
Fastigheter	Våtseröd 1:9		Våtseröd 1
Socken			240 36 Stehag
Kommun	Län	Adress	
Servitutskontrakt			

	Rad	Ersättning kr
SKOGSMARK enl bilaga nr ..... samt nedanstående specifikation		
Mark enl kol 17	1	101
Förtidig avverkning av utvecklingsbar skog enl kol 21	2	77
Framtida storm- och torkskador i skogsgatans kanter enl kol 22	3	
Träd avverkade utanför skogsgatan: 1.3 m³sk à 118 kr	4	153
Diverse:	5	
INÄGOMARK enl kol 23 eller bilaga nr	6	
Diverse:	7	
TILLFÄLLIGA SKADOR enl kol 24 eller bilaga nr ..... /ersättas enl separat uppgörelse	8	
	9	
Summa skadeersättningar	10	
Fördyrade avverkn. omk. 5.3 m³sk à 30 kr	11	159
Ränta	12	
Total ersättning summa kronor	13	490

Kristianstad 1987-03-11

S. Thau

Skogsvårdsstyrelsen i Kristianstads län

GODKÄNNANDE

Härmed godkännes ett belopp av kronor .....
enligt ovanstående specifikation såsom full ersättning i ett för allt för av denna ledning åstadkommen skada å skogsmark och inägomark m m av vad slag det vara må, för intrång genom uppsatta stolpar och stag ävensom för övriga enligt ovannämnda kontrakt lämnade medgivanden. Beloppet emotses snarast möjligt. Postkvitto utgör kvitto på ersättningen.

87-03-25
(Datum)

Sven Svensson
(Markägare)

Anm		Tillträdesdatum
		Driftagningsdatum
		Fältarb utf av
		Utraknat av
		Kollat av
		Renskrivet av
Konc nr	Markägare nr	Attesteras

175 14-100-051

SKOGSMARK

Beståndsbeskrivning

Avd. nr	Sektion	Längd i m totalt	Längd i m i skog	Skogsgatans bredd i m	Bonitet enligt Tor Jonson	Ålder i år	Ålder % av areal	Slutenhet	Med.-höjd i m	M³sk pr ha	M³sk pr avd.	Trädslagsblandning	Anm.
1	2	3	4	5	6	7	8	9	10	11	12	13	14
1			90	1	I	55						00190	
Trpt											4.0		

Avräkningsprotokoll

Avd. nr	Areal i ha	Mark Kr/ha	Mark Kr för avd.	Förtidig avverkn. av utveckl.-bar skog Kr/ha	Korr.-fakt.	Areal i ha	Kr för avd.
	15	16	17	18	19	20	21
1	0.009	11.200	101	7.800	1.1	0.009	77
Trpt	0.009		101			0.009	77

Framtida storm- och torkskador

	22
Avverkat i skogsgatan, m³sk	5.3
Beräknad skada, %	/
m³sk	
à kr	
Summa	

Rotnetto 30 cm: 200 kr/m³sk

Ädelträ 120 "

Prisrelation: 1:0,7

JAGOMARK

Län		Jordbrukstyp	Grundbelopp

Stolpar och stag, antal, beskrivning och placering	Intrång i %	Kronor 23
Summa		

TILLFÄLLIGA SKADOR	Kronor 24
Summa	

Akt bil 30

SKOGSVÅRDSSTYRELSEN
Box 234
291 23 KRISTIANSTAD

VÄRDERINGSPROTOKOLL

Ledning: 14-100-52	Markägare: Märta Lindekvist
Fastighet/er: Våtseröd 1:6	Våtseröd 2
Socken:	240 36 Stehag
Kommun: / Län:	Adress:
Servitutskontrakt:	

SKOGSMARK enl bilaga nr ..... samt nedanstående specifikation	Rad	Ersättning kr
Mark enl kol 17	1	
Förtidig avverkning av utvecklingsbar skog enl kol 21	2	
Framtida storm- och torkskador i skogsgatans kanter enl kol 22	3	
Träd avverkade utanför skogsgatan: ..... m³sk à ..... kr	4	
Diverse: Ej skogsmark - bete. 9 st lövträd	5	120
INÄGOMARK enl kol 23 eller bilaga nr	6	
Diverse:	7	
TILLFÄLLIGA SKADOR enl kol 24 eller bilaga nr ..... /ersättas enl separat uppgörelse	8	
	9	
Summa skadeersättningar	10	
Fördyrade avverkn. omk. 1.6 m³sk à 30 kr	11	48
Ränta	12	
Total ersättning summa kronor	13	168

1987-02-20

S. Ullman.

Skogsvårdsstyrelsen i Kristianstads län
Kristianstad

GODKÄNNANDE

Härmed godkännes ett belopp av kronor .....
enligt ovanstående specifikation såsom full ersättning i ett för allt för av denna ledning åstadkommen skada å skogsmark och inägomark m m av vad slag det vara må, för intrång genom uppsatta stolpar och stag ävensom för övriga enligt ovannämnda kontrakt lämnade medgivanden. Beloppet emotses snarast möjligt. Postkvitto utgör kvitto på ersättningen.

Den 24-2-87.

Märtha Lindekvist.
(Datum)

(Markägare)

Anm	Tillträdesdatum
	Driftagningsdatum
	Fältarb utf av
	Uträknat av
	Kollat av
	Renskrivet av
Konc nr / Markägare nr	Attesteras

Befold 8704 AKID11 31
179

SKOGSVÅRDSSTYRELSEN
Box 234
291 23 KRISTIANSTAD

VÄRDERINGSPROTOKOLL

Ledning: 14-100-53	Markägare: Gert Nilsson
Fastighet/er: Hallaröd 3:2	Hallaröd 3
Socken:	240 36 Stehag
Kommun: / Län:	Adress:
Servitutskontrakt:	

SKOGSMARK enl bilaga nr ..... samt nedanstående specifikation	Rad	Ersättning kr
Mark enl kol 17	1	
Förtidig avverkning av utvecklingsbar skog enl kol 21	2	
Framtida storm- och torkskador i skogsgatans kanter enl kol 22	3	
Träd avverkade utanför skogsgatan: ..... m³sk à ..... kr	4	
Diverse: Åkerholme - ej skogsmark 28 st lövträd	5	300
INÄGOMARK enl kol 23 eller bilaga nr	6	
Diverse:	7	
TILLFÄLLIGA SKADOR enl kol 24 eller bilaga nr ..... /ersättas enl separat uppgörelse	8	
	9	
Summa skadeersättningar	10	
Fördyrade avverkn. omk. 1.4 m³sk à 30 kr	11	42
Ränta	12	
Total ersättning summa kronor	13	342

1987-02-20

S. Thaun

Skogsvårdsstyrelsen i Kristianstads län

GODKÄNNANDE

Härmed godkännes ett belopp av kronor .....
enligt ovanstående specifikation såsom full ersättning i ett för allt för av denna ledning åstadkommen skada å skogsmark och inägomark m m av vad slag det vara må, för intrång genom uppsatta stolpar och stag ävensom för övriga enligt ovannämnda kontrakt lämnade medgivanden. Beloppet emotses snarast möjligt. Postkvitto utgör kvitto på ersättningen.

87-02-24
(Datum)

Gert Nilsson
(Markägare)

Anm	Tillträdesdatum
	Driftagningsdatum
	Fältarb utf av
	Uträknat av
	Kollat av
	Renskrivet av
Konc nr / Markägare nr	Attesteras

101

Betald 8704

Aktbil 32

SKOGSVÅRDSSTYRELSEN
Box 234
291 23 KRISTIANSTAD

VÄRDERINGSPROTOKOLL

Ledning: 14-100-54	Markägare: Rikard Salonen
Fastighet/er: Ö Nyrup 1:27	Pl.2342
Socken:	243 00 Höör
Kommun: / Län:	Adress:
Servitutskontrakt:	

SKOGSMARK enl bilaga nr ..... samt nedanstående specifikation	Rad	Ersättning kr
Mark enl kol 17	1	
Förtidig avverkning av utvecklingsbar skog enl kol 21	2	
Framtida storm- och torkskador i skogsgatans kanter enl kol 22	3	
Träd avverkade utanför skogsgatan: ..... m³sk à ..... kr	4	
Diverse: Ej skogsmark - 23 st lövträd	5	300
INÄGOMARK enl kol 23 eller bilaga nr	6	
Diverse:	7	
TILLFÄLLIGA SKADOR enl kol 24 eller bilaga nr ..... /ersättas enl separat uppgörelse	8	
	9	
Summa skadeersättningar	10	
Fördyrade avverkn. omk. 2,7 m³sk à 30 kr	11	81
Ränta	12	
Total ersättning summa kronor	13	381

1987-02-20

S Tham

GODKÄNNANDE Skogsvårdsstyrelsen i Kristianstads län

Härmed godkännes ett belopp av kronor .....
enligt ovanstående specifikation såsom full ersättning i ett för allt för av denna ledning åstadkommen skada å skogsmark och inägomark m m av vad slag det vara må, för intrång genom uppsatta stolpar och stag ävensom för övriga enligt ovannämnda kontrakt lämnade medgivanden. Beloppet emotses snarast möjligt. Postkvitto utgör kvitto på ersättningen.

87-02-24
(Datum)

R Salonen
(Markägare)

Anm	Tillträdesdatum
	Driftagningsdatum
	Fältarb utf av
	Uträknat av
	Kollat av
	Renskrivet av
Konc nr / Markägare nr	Attesteras

SKOGSVÅRDSSTYRELSEN
Box 234
291 23 KRISTIANSTAD

10 ~

Aktbil 33

VÄRDERINGSPROTOKOLL

Belold 8704

Ledning 14-100-055	Markägare Leif Svensson
Fastighet/er Hallaröd 1:3 2:2	Hallaröd
Socken	240 36 Stehag
Kommun / Län	Adress
Servitutskontrakt	

SKOGSMARK enl bilaga nr 1 samt nedanstående specifikation	Rad	Ersättning kr
Mark enl kol 17	1	727
Förtidig avverkning av utvecklingsbar skog enl kol 21	2	909
Framtida storm- och torkskador i skogsgatans kanter enl kol 22	3	-
Träd avverkade utanför skogsgatan: 3.3 m³sk å 65 kr	4	215
Diverse:	5	
INÄGOMARK enl kol 23 eller bilaga nr	6	
Diverse:	7	
TILLFÄLLIGA SKADOR enl kol 24 eller bilaga nr /ersättas enl separat uppgörelse	8	
	9	
Summa skadeersättningar	10	
Fördyrade avverkn. omk. 5,5 m³sk å 30 kr	11	165
Ränta	12	
Total ersättning summa kronor	13	2 016

S. Tyhan

Skogsvårdsstyrelsen i Kristianstads län

GODKÄNNANDE Kristianstad

Härmed godkännes ett belopp av kronor
enligt ovanstående specifikation såsom full ersättning i ett för allt för av denna ledning åstadkommen skada å skogsmark och inägomark m m av vad slag det vara må, för intrång genom uppsatta stolpar och stag ävensom för övriga enligt ovannämnda kontrakt lämnade medgivanden. Beloppet emotses snarast möjligt. Postkvitto utgör kvitto på ersättningen.

87-02-24
(Datum)

(Markägare)

Anm	Tillträdesdatum
	Driftagningsdatum
	Fältarb utf av
	Uträknat av
	Kollat av
	Renskrivet av
Konc nr / Markägare nr	Attesteras

SKOGSMARK

Beståndsbeskrivning

Avd. nr	Sektion	Längd i m		Skogsgatans bredd i m	Bonitet enligt Tor Jonson	Ålder		Sluten-het	Med.-höjd i m	Mätk pr		Trädslags-blandning	Anm.
		totalt	i skog			i år	% av areal			ha	avd.		
1	2	3	4	5	6	7	8	9	10	11	12	13	14
1		85	85	2	I	85						00109	
2		150	150	2	I	15						0X0	
3		30	30	2	I	20						00X	
4		60	60	2	I	20						00X	
Trpt Sa		325	325	2							2.2		

Uträkningsprotokoll

Avd. nr	Areal i ha	Mark		Förtidig avverkn. av utveckl.-bar skog				Framtida storm- och torkskador	
		Kr/ha	Kr för avd.	Kr/ha	Korr.-fakt.	Areal i ha	Kr för avd.		
	15	16	17	18	19	20	21		22
1	0.017	11 200	190	2 040	1.1	0.017	38	Avverkat i skogsgatan, m³sk	5.5
2	0.030	"	336	21 200	1.1	0.030	700	Beräknad skada, %	
3	0.006	"	67	8 640	1.1	0.006	57	m³sk	
4	0.012	"	134	8 640	1.1	0.012	114	à kr	
								Summa	
Trpt Sa	0.065		727			0.065	909		

Rotnetto 30 cm: Barr 200 kr/m³sk
Ädellöv 120.-
Ord. löv 90.-

Prisrelation: 1:0.7

ÄNGSMARK

Län	Jordbrukstyp	Grundbelopp

Stolpar och stag, antal, beskrivning och placering	Intrång i %	Kronor 23
Summa		

TILLFÄLLIGA SKADOR	Kronor 24

Betald 8703 Aktbil 34

SKOGSVÅRDSSTYRELSEN
Box 234
291 23 KRISTIANSTAD

VÄRDERINGSPROTOKOLL

Ledning: 14-100-56	Markägare: Höörs Pastorat
Fastigheter: Hallaröd 4:1	Box ~~243~~ 104
Socken:	243 00 Höör
Kommun: / Län:	Adress:
Servitutskontrakt:	

SKOGSMARK enl bilaga nr ..... samt nedanstående specifikation	Rad	Ersättning kr
Mark enl kol 17	1	
Förtidig avverkning av utvecklingsbar skog enl kol 21	2	
Framtida storm- och torkskador i skogsgatans kanter enl kol 22	3	
Träd avverkade utanför skogsgatan: ..... m³sk à ..... kr	4	
Diverse:	5	
INÄGOMARK enl kol 23 eller bilaga nr	6	
Diverse: 2 st lövträd på betesmark	7	100
TILLFÄLLIGA SKADOR enl kol 24 eller bilaga nr ..... /ersättas enl separat uppgörelse	8	
	9	
Summa skadeersättningar	10	
Fördyrade avverkn. omk. 1,2 m³sk à 30 kr	11	36
Ränta	12	
Total ersättning summa kronor	13	136

1987-02-20

S. Ulman

GODKÄNNANDE Skogsvårdsstyrelsen i Kristianstads län

Härmed godkännes ett belopp av kronor .....
enligt ovanstående specifikation såsom full ersättning i ett för allt för av denna ledning åstadkommen skada å skogsmark och inägomark m m av vad slag det vara må, för intrång genom uppsatta stolpar och stag ävensom för övriga enligt ovannämnda kontrakt lämnade medgivanden. Beloppet emotses snarast möjligt. Postkvitto utgör kvitto på ersättningen.

Höör den 10 mars 1987
(Datum)
Höörs Pastorat
(Markägare)

Anm	Tillträdesdatum
	Driftagningsdatum
	Fältarb utf av
	Uträknat av
	Kollat av
	Renskrivet av
Konc nr / Markägare nr	Attesteras

Celd 8763 KK Aktbil 35

SKOGSVÅRDSSTYRELSEN
Box 234
291 23 KRISTIANSTAD

VÄRDERINGSPROTOKOLL

Ledning 14-100-057	Markägare Anita Persson
Fastighet/er Hallaröd 2:3	Hallaröd 2
Socken	240 36 Stehag
Kommun / Län	Adress
Servitutskontrakt	

	Rad	Ersättning kr
SKOGSMARK enl bilaga nr 1 samt nedanstående specifikation		
Mark enl kol 17	1	67
Förtidig avverkning av utvecklingsbar skog enl kol 21	2	52
Framtida storm- och torkskador i skogsgatans kanter enl kol 22	3	
Träd avverkade utanför skogsgatan: 0.4 m³sk à 40 kr	4	16
Diverse:	5	
INÄGOMARK enl kol 23 eller bilaga nr	6	
Diverse:	7	
TILLFÄLLIGA SKADOR enl kol 24 eller bilaga nr /ersättas enl separat uppgörelse	8	
	9	
Summa skadeersättningar	10	
Fördyrade avverkn. omk. 0.7 m³sk à 30 kr	11	21
Ränta	12	
Total ersättning summa kronor	13	156

S. Ihan

Skogsvårdsstyrelsen i Kristianstads län
Kristianstad

GODKÄNNANDE

Härmed godkännes ett belopp av kronor .....
enligt ovanstående specifikation såsom full ersättning i ett för allt för av denna ledning åstadkommen skada å skogsmark och inägomark m m av vad slag det vara må, för intrång genom uppsatta stolpar och stag ävensom för övriga enligt ovannämnda kontrakt lämnade medgivanden. Beloppet emotses snarast möjligt. Postkvitto utgör kvitto på ersättningen.

13-2-87
(Datum)

Anita Persson
(Markägare)

Anm	Tillträdesdatum
	Driftagningsdatum
	Fältarb utl av
	Uträknat av
	Kollat av
	Renskrivet av
Konc nr / Markägare nr	Attesteras

SKOGSMARK

Beståndsbeskrivning

Avd. nr	Sektion	Längd i m		Skogsgatans bredd i m	Bonitet enligt Tor Jonson	Ålder		Slutenhet	Med.-höjd i m	M³sk pr		Trädslagsblandning	Anm.
		totalt	i skog			i år	% av areal			ha	avd.		
1	2	3	4	5	6	7	8	9	10	11	12	13	14
1			55	1	I	20						00X	
Trpt S:a			55	1							0.3		

Träkningsprotokoll

Avd. nr	Areal i ha	Mark		Förtidig avverkn. av utveckl.-bar skog				Framtida storm- och torkskador	
		Kr/ha	Kr för avd.	Kr/ha	Korr.-fakt.	Areal i ha	Kr för avd.		
	15	16	17	18	19	20	21		22
1	0.006	11 200	67	8 640	1.1	0.006	52	Avverkat i skogsgatan, m³sk	0.7
								Beräknad skada, %	
								m³sk	
								à kr	
								Summa	
								Rotnetto 30 cm: 200 kr/m³sk	
								Ädellöv 120 "	
								Ord.löv 90 "	
								Prisrelation: 1:0.7	
Trpt S:a									

HÄGOMARK

Län		Jordbrukstyp	Grundbelopp

Stolpar och stag, antal, beskrivning och placering	Intrång i %	Kronor 23
Summa		

TILLFÄLLIGA SKADOR	Kronor 24

SKOGSVÅRDSSTYRELSEN
Box 234
291 23 KRISTIANSTAD

Belöld 8703

Aktbil 36

VÄRDERINGSPROTOKOLL

Ledning 14-100-058	Markägare Hallaröds församling
Fastigheter Hallaröd 5:1	Hallaröds Kyrkoråd pg 859692-6
Socken	240 36 Stehag
Kommun / Län	Adress
Servitutskontrakt	

SKOGSMARK enl bilaga nr 1 samt nedanstående specifikation	Rad	Ersättning kr
Mark enl kol 17	1	56
Förtidig avverkning av utvecklingsbar skog enl kol 21	2	39
Framtida storm- och torkskador i skogsgatans kanter enl kol 22	3	
Träd avverkade utanför skogsgatan: 1.6 m³sk à 70 kr	4	112
Diverse:	5	
INÄGOMARK enl kol 23 eller bilaga nr	6	
Diverse:	7	
TILLFÄLLIGA SKADOR enl kol 24 eller bilaga nr /ersättas enl separat uppgörelse	8	
	9	
Summa skadeersättningar	10	
Fördyrade avverkn. omk. 2.0 m³sk à 30 kr	11	60
Ränta	12	
Total ersättning summa kronor	13	267

S. Ulman

Skogsvårdsstyrelsen i Kristianstads län
Kristianstad

GODKÄNNANDE

Härmed godkännes ett belopp av kronor .....
enligt ovanstående specifikation såsom full ersättning i ett för allt för av denna ledning åstadkommen skada å skogsmark och inägomark m m av vad slag det vara må, för intrång genom uppsatta stolpar och stag ävensom för övriga enligt ovannämnda kontrakt lämnade medgivanden. Beloppet emotses snarast möjligt. Postkvitto utgör kvitto på ersättningen.

Hallaröd den 24 febr. 1987
(Datum)

för Hallaröds kyrkoråd: Edith Svensson
(Markägare)

Anm	Tillträdesdatum
	Driftagningsdatum
	Fältarb utf av
	Uträknat av
	Kollat av
	Renskrivet av
Konc nr / Markägare nr	Attesteras

170

SKOGSMARK

Beståndsbeskrivning

Avd. nr	Sektion	Längd i m totalt	Längd i m i skog	Skogsgatans bredd i m	Bonitet enligt Tor Jonson	Ålder i år	Ålder % av areal	Slutenhet	Med.-höjd i m	M³sk pr ha	M³sk pr avd.	Trädslagsblandning	Anm.
1	2	3	4	5	6	7	8	9	10	11	12	13	14
1			50	1	I	60						00136	
Trpt Sa			50	1							0.4		

Uträkningsprotokoll

Avd. nr	Areal i ha	Mark Kr/ha	Mark Kr för avd.	Förtidig avverkn. av utveckl.-bar skog Kr/ha	Korr.-fakt.	Areal i ha	Kr för avd.
	15	16	17	18	19	20	21
1	0,005	11 200	56	7 800	1.1	0.005	39
Trpt Sa							

Framtida storm- och torkskador		22
Avverkat i skogsgatan, m³sk		2.0
Beräknad skada, %		
m³sk		
à kr		
Summa		

Rotnetto 30 cm:	200	kr/m³sk
Ädellöv	120	"
Ord. löv	90	"
Prisrelation:	1:0.7	

ÖVRIGA MARKER

Län		Jordbrukstyp	Grundbelopp

Stolpar och stag, antal, beskrivning och placering	Intrång i %	Kronor 23
Summa		

TILLFÄLLIGA SKADOR	Kronor 24

L6

Dnr (7)	Arbetsområde (3)
64 87 3	

Åtgärdstyper	Berörda fastigheter	Registerområde
LL	Maglasäte , Hallaröd m	Hallaröd

Kommunkod (4)	Kommunnamn (20)	Sökande
1267	Höör	Kreab, Klippan- Rönneådalens energi AB Ljungbygatan 22 260 70 LJUNGBYHED
Åtgärdstyper, kod: 26	Projektnr (8):	Ink datum (6): 87-09-25
Ärendet beräknas vara avslutat		

Aktbilaga	Datum	Vidtagen åtgärd eller inkommen handling [1]	Anmärkningar
		Förrättningskarta — Antal blad ☐ Upprättad ☒ Inte upprättad	
BE		Beskrivning ☒ Fastighetsrättslig beskrivning i särskild aktbilaga (BE) jämte 4 kartskisser ☐ Fastighetsrättslig beskrivning på förrättningskarta (KA) ☐ Teknisk beskrivning i särskild aktbilaga (BE) ☐ Teknisk beskrivning på förrättningskartan (KA)	
A	87-09-25	Ansökan	
	87-11-05	Begärt fastighetskarta, fastighetsägare, karta med kommunindeln av specialenheten nr 1 i H. Län	
	88-03-21	Delgivning av underrättelse	
	88-04-05	Påminnelse	
PR1	88-03-30	Protokoll förrätten avslutad	
		☐ Forts på tilläggsblad	

[1] Protokoll biläggs som aktbilagor PR 1, PR 2 osv i kronologisk ordning

Lantmäteriet BI 0274 a – e ÖLM/FBM 30 000 86-10 Liber Blankettförlag 39-81396-X