625

KOPIA

FÖRSLAG TILL ÄNDRING, UTVIDGNING OCH UPPHÄVANDE AV BYGGNADSPLANEN FÖR DEL AV

PARTILLE KOMMUN

I GÖTEBORGS OCH BOHUS LÄN

MOSSVÄGSOMRÅDET I ÖJERSJÖ

UPPRÄTTAT 1986-04-16. REVIDERAT 1986-06-18

STADSARKITEKTKONTORET VASA ARKITEKTER AB

KNUT VON GEIJER	MONICA PALMGREN	GUDRUN WIKFORSS	DICK HEDMAN
KNUT VON GEIJER	MONICA PALMGREN	GUDRUN WIKFORSS	DICK HEDMAN
STADSARKITEKT	PLANARKITEKT	PLANINGENJÖR	ARKITEKT

ANTAGET AV PARTILLE KOMMUNFULLMÄKTIGE
1986-09-25 § 197 , BETYGAR :

KJELL AXELSSON

KJELL AXELSSON
SEKRETERARE

GRUNDKARTAN UPPRÄTTAD GENOM UTDRAG UR AJOURFÖRT PRIMÄRKARTEVERK FÖR PARTILLE KOMMUN, BETYGAR, 1986-04-16:

BENGTH AMNELL

BENGTH AMNELL
MÄTNINGSCHEF

MÄTKLASS II
GÖTEBORGS KOORDINATSYSTEM I PLAN OCH HÖJD
BYGGNADSREDOVISNING EFTER FASADLINJER, OM EJ ANNAT ANGIVITS

Tillhör länsstyrelsens i Göteborgs och Bohus län
beslut 19 87 - 02 - 27
dnr 11.082- 2991-86
Monica Waremius
Monica Waremius

Fastställelsebeslutet har vunnit laga kraft enl regeringens beslut 19 87 - 05 - 27
Monica Johansson
Monica Johansson

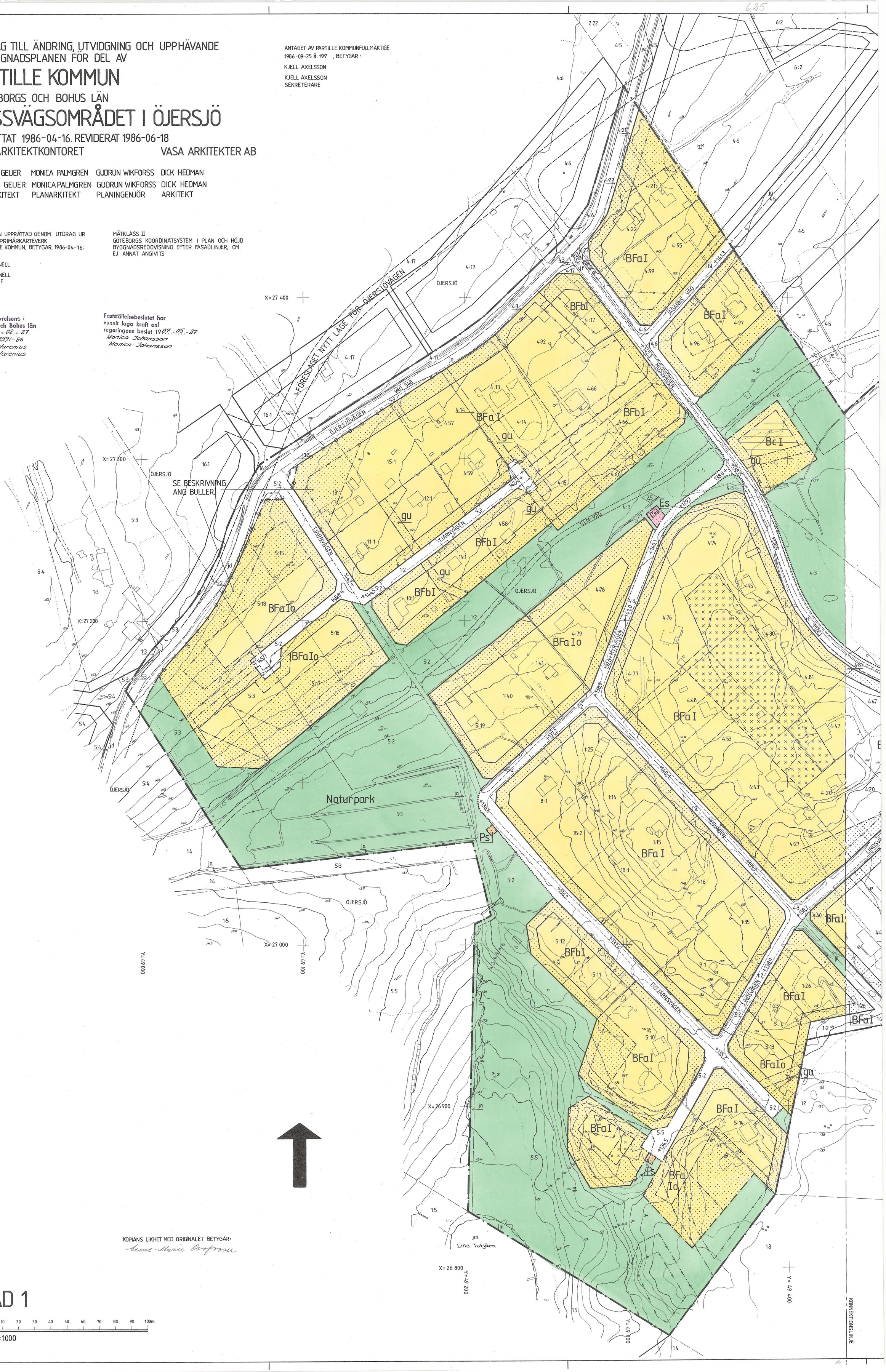

KOPIANS LIKHET MED ORIGINALET BETYGAR:
Anne-Marie Ekström

625 D

BLAD 1

10 5 0 10 20 30 40 50 60 70 80 90 100m.

SKALA 1:1000

625

625

KOPIA

ANTAGET AV PARTILLE KOMMUNFULLMÄKTIGE
1986-09-25 § 197, BETYGAR:

KJELL AXELSSON

KJELL AXELSSON
SEKRETERARE

Tillhör länsstyrelsens i
Göteborgs och Bohus län
beslut 1987 -02- 27
dnr 11.082- 2991-86
Monica Warenius
Monica Warenius

Fastställelsebeslutet har
vunnit laga kraft enl
regeringens beslut 1987-05-27
Monica Johansson
Monica Johansson

FÖRSLAG TILL ÄNDRING, UTVIDGNING OCH UPPHÄVANDE AV BYGGNADSPLANEN FÖR DEL AV

PARTILLE KOMMUN

I GÖTEBORGS OCH BOHUS LÄN

MOSSVÄGSOMRÅDET I ÖJERSJÖ

UPPRÄTTAT 1986-04-16. REVIDERAT 1986-06-18

STADSARKITEKTKONTORET — VASA ARKITEKTER AB

KNUT VON GEIJER	MONICA PALMGREN	GUDRUN WIKFORSS	DICK HEDMAN
KNUT VON GEIJER	MONICA PALMGREN	GUDRUN WIKFORSS	DICK HEDMAN
STADSARKITEKT	PLANARKITEKT	PLANINGENJÖR	ARKITEKT

GRUNDKARTAN UPPRÄTTAD GENOM UTDRAG
UR AJOURFÖRT GRUNDKARTEVERK
FÖR PARTILLE KOMMUN, BETYGAR, 1986-04-16:

BENGTH AMNELL

BENGTH AMNELL
MÄTNINGSCHEF

MÄTKLASS II
GÖTEBORGS KOORDINATSYSTEM I PLAN OCH HÖJD
BYGGNADSREDOVISNING EFTER FASADLINJER, OM
EJ ANNAT ANGIVITS

KONNEKTIONSLINJE

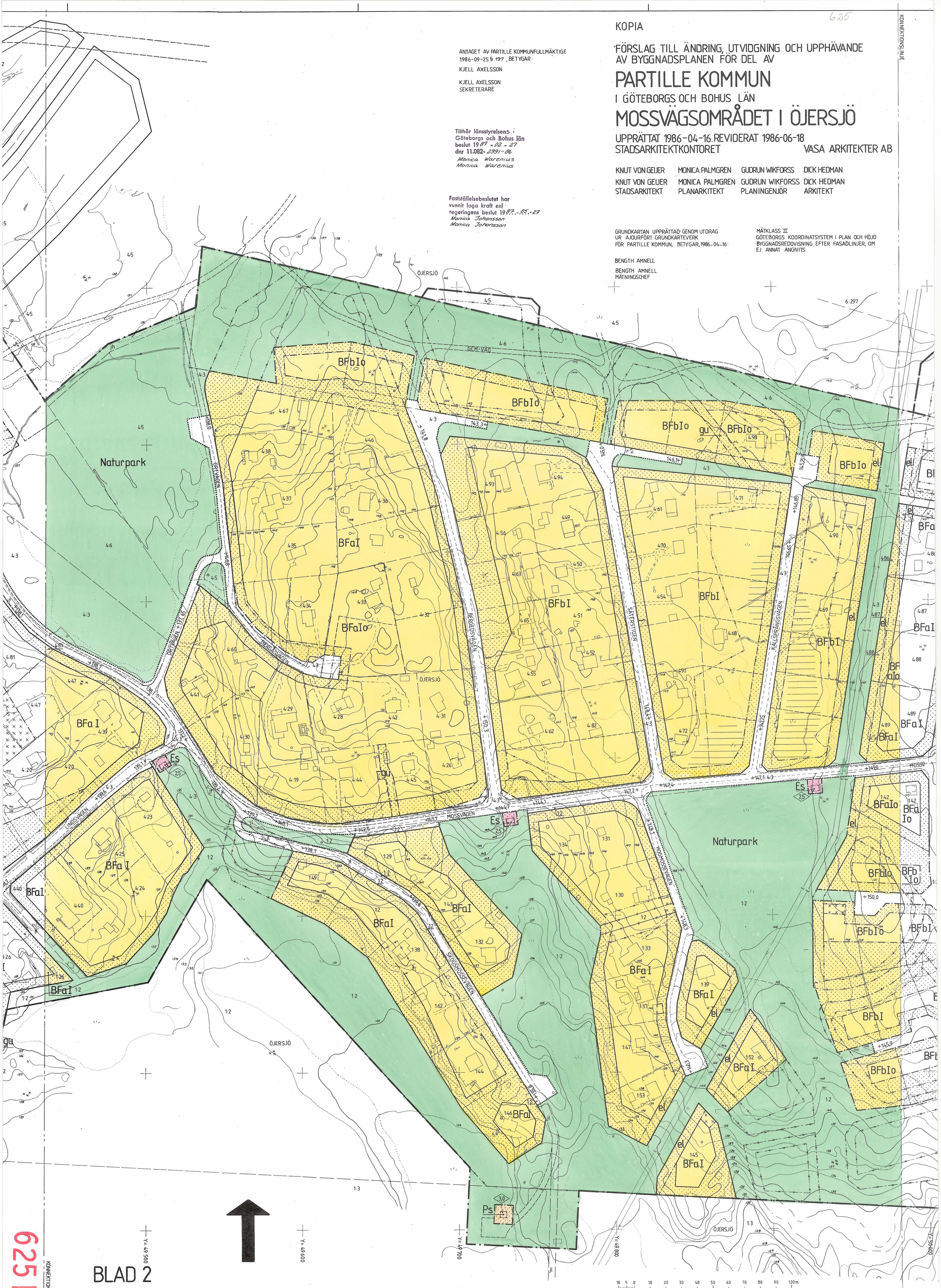

BLAD 2

KONNEKTIONSLINJE

625 D

KOPIANS LIKHET MED ORIGINALET BETYGAR:
Anne-Marie Ortman

10 5 0 10 20 30 40 50 60 70 80 90 100m.
SKALA 1:1000

4

625

KOPIA

ANTAGET AV PARTILLE KOMMUNFULLMÄKTIGE
1986-09-25 § 197 , BETYGAR:
KJELL AXELSSON
KJELL AXELSSON
SEKRETERARE

FÖRSLAG TILL ÄNDRING, UTVIDGNING OCH UPPHÄVANDE AV BYGGNADSPLANEN FÖR DEL AV

PARTILLE KOMMUN

I GÖTEBORGS OCH BOHUS LÄN

MOSSVÄGSOMRÅDET I ÖJERSJÖ

UPPRÄTTAT 1986-04-16. REVIDERAT 1986-06-18

STADSARKITEKTKONTORET — VASA ARKITEKTER AB

KNUT VON GEIJER	MONICA PALMGREN	GUDRUN WIKFORSS	DICK HEDMAN
KNUT VON GEIJER	MONICA PALMGREN	GUDRUN WIKFORSS	DICK HEDMAN
STADSARKITEKT	PLANARKITEKT	PLANINGENJÖR	ARKITEKT

GRUNDKARTAN UPPRÄTTAD GENOM UTDRAG
UR AJOURFÖRT PRIMÄRKARTEVERK
FÖR PARTILLE KOMMUN, BETYGAR, 1986-04-16:

BENGTH AMNELL
BENGTH AMNELL
MÄTNINGSCHEF

MÄTKLASS II
GÖTEBORGS KOORDINATSYSTEM I PLAN OCH HÖJD
BYGGNADSREDOVISNING EFTER FASADLINJER, OM
EJ ANNAT ANGIVITS.

Tillhör länsstyrelsens i
Göteborgs och Bohus län
beslut 1987-02-27
dnr 11.082-2991-86
Monica Warenius
Monica Warenius

Fastställelsebeslutet har
vunnit laga kraft enl
regeringens beslut 1987-05-27
Monica Johansson
Monica Johansson

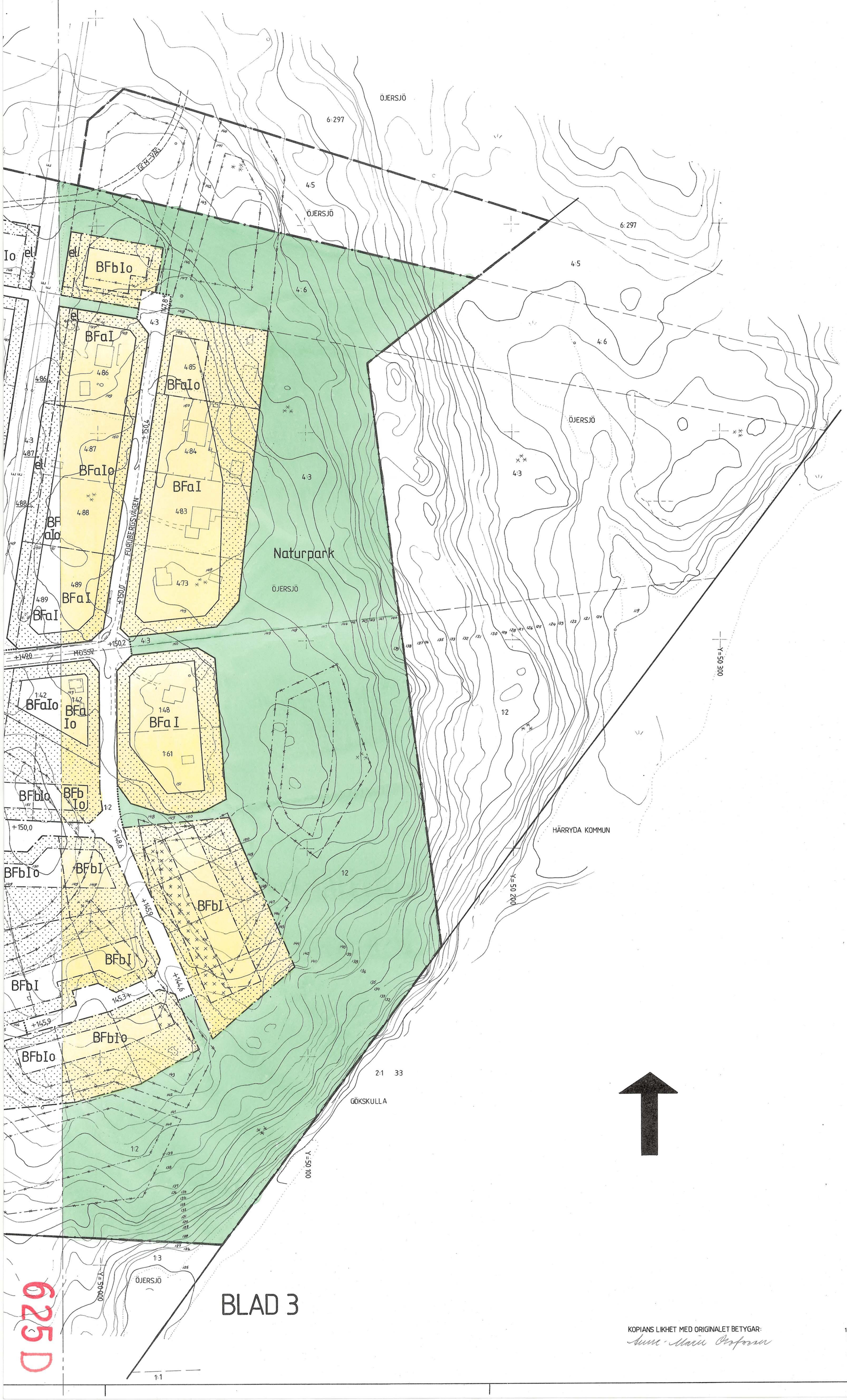

BETECKNINGAR GRUNDKARTAN

- KOMMUNGRÄNS
- FASTIGHETSGRÄNS
- BYGGNAD, SKÄRMTAK, TRAPPA
- BYGGNAD KARTERAD EFTER TAKKONTUREN
- STAKET
- ÄGOSLAGSGRÄNS
- HÄCK
- STENMUR
- STÖDMUR
- HÖGSPÄNNINGSLEDNING MED STOLPAR
- BARRSKOG RESP. LÖVSKOG
- ÅKER
- KÄRR, MOSSE, SANKMARK
- VÄG
- GÅNGSTIG
- DIKE
- VATTENDRAG
- STRANDLINJE
- BRUNN
- NIVÅKURVOR
- POLYGONPUNKT
- HÖJDFIXPUNKT
- RUTNÄTSPUNKT
- BASSÄNG
- 4:35 REGISTERNUMMER FÖR FASTIGHET
- jl LITTERA PÅ SAMFÄLLIGHET

PLANFÖRSLAGET, GRÄNSBETECKNINGAR

- BYGGNADSPLANEGRÄNS
- GÄLLANDE OMRÅDESGRÄNS AVSEDD ATT BEHÅLLAS
- GÄLLANDE BESTÄMMELSEGRÄNS AVSEDD ATT BEHÅLLAS
- GÄLLANDE OMRÅDESGRÄNS AVSEDD ATT UTGÅ
- GÄLLANDE BESTÄMMELSEGRÄNS AVSEDD ATT UTGÅ
- OMRÅDESGRÄNS
- GRÄNS FÖR OMRÅDE INOM VILKET BYGGNADSPLAN AVSES ATT UPPHÄVAS
- BESTÄMMELSEGRÄNS
- GÄLLANDE OMRÅDESGRÄNS TILLIKA FASTIGHETSGRÄNS AVSEDD ATT UTGÅ

OMRÅDESBETECKNINGAR

ALLMÄN PLATS

	VÄG
Naturpark	NATURPARK

BYGGNADSKVARTER

BF	BOSTÄDER, FRILIGGANDE HUS
Bc	SAMLINGSLOKALER

SPECIALOMRÅDEN

Es	TRANSFORMATORSTATION
Ps	PUMPSTATION

ÖVRIGA BETECKNINGAR AVSEDDA ATT FASTSTÄLLAS

- MARK SOM INTE FÅR BEBYGGAS
- MARK FÖR UTHUS O DYL.
- el SKYDDSOMRÅDE FÖR HÖGSPÄNNINGSLEDNING
- gu MARK TILLGÄNGLIG FÖR GEMENSAMMA UNDERJORDISKA LEDNINGAR
- I ANTAL VÅNINGAR
- 2,5 BYGGNADSHÖJD
- a, b TOMTSTORLEK
- UTFARTSFÖRBUD. TVÄRSTRECK MED PIL MARKERAR FÖRBUDETS SLUT.
- o KÄLLARLÖSA HUS

ILLUSTRATIONER OCH HÄNVISNINGAR

- ILLUSTRATIONSLINJE
- + 150,2 VÄGHÖJD
- OMRÅDE DÄR ENLIGT BESKRIVNINGEN FORDRAS SÄRSKILD UPPMÄRKSAMHET MED HÄNSYN TILL GEOTEKNISKA FÖRHÅLLANDEN

KOPIANS LIKHET MED ORIGINALET BETYGAR:
Anne-Marie Ekström

10 5 0 10 20 30 40 50 60 70 80 90 100m.
SKALA 1:1000

Rit AMO

4

625 D