

Mjälle 2¹⁷

KARTA

Dnr F 19/62

Uppr år 1962

Avstyckning.

Tore Hemmendorff


(Tore Hemmendorff)

Distriktslantmätare.

Socken FRÖSÖ KÖPING

Kommun Län JÄMTLAND

Beskrivning Skala 1:1000



Bezeichnung på kartan Areal hektar R N:r

1 skogsmark 0,1515

Servitut: Med området följer rätt för utfart begagna angränsande väg.

Vid förrättningen tillkomna gränser:

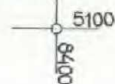
2-3-5.

Koordinatförteckning.

Nr.	Mark.	x-koord.	y-koord.
1	grg	5026,83	8330,23
2	rg	5013,78	8353,87
3	rg	4963,55	8326,00
4	grg	4992,34	8392,72
5	rg	4976,73	8303,50
6	gjs	4970,55	8300,21

§ 456. År 1962 den 15 dec. blev den avstyckning denna karta utlösa, av överlantmätaren i Jämtlands län till framtida öfvervälselse fastslädd, tillgäns på förbrukets vägar.

Valgrip Åsman



Stamfastighetens R. N:r 2¹⁷

Styckningslottens R. N:r 2¹¹⁵



Arkivar m m

23-FRJ-1268

Mätning <i>d. Åsman</i>	Koordinat <i>d. Åsman</i>	Arealber <i>d. Åsman</i>	Kartläggning <i>d. Åsman</i>	Ritning <i>L.</i>
-------------------------	---------------------------	--------------------------	------------------------------	-------------------



Akt nr:
23 - FRJ - 1268

AU\$23-FRJ-1268

Frösö 1268

D.-Nr. F. 19/62.

HANDLINGAR

angående avstyckning från fastigheten

Mjälle 2¹⁷

i Frösö socken, köping kommun,
Jämtlands län;

upprättade år 1962

S.D. Nr. 3-44

Inkom till Jämtlands läns

lantmäterikontor den

4 dec 1962

Akten består av 1 band handlingar
innehållande 4 skrivna sidor jämte
1 karta i akten

1268

Avstyckning från
Mjälle 2¹⁷

PROTOKOLL
Dnr F 19/62

Stamfastighetens R. Nr 2¹⁷

Styckningslottens R. Nr 2¹⁵

Annan åtgärd och därav berörda fastigheter

Socken, kommun, län
Frösö köping, Jämtlands län

1 § 20/11 1962
Sakägare: närvarande

Ansökan, bilaga A

Ingeborg Olbranth, ägare av Mjälle 2¹⁷ med lagfart 20/6 1956, nr 378.

Förrättningsmannen hade föredragit ärendet för byggnadsnämnden vid dess sammanträde 13/11 1962, varvid ingen erinran gjorts mot nu ifrågavarande avstyckning. Nämnden hade icke låtit sig representeras vid förrättningen.

Avstyckningens ändamål och omfattning Avstyckning för fritidsändamål av ett område om ca. 1515 m². Med området skulle följa rätt att för utiart begagna angränsande väg.

Härutöver skulle med avstyckat område icke följa rätt till eller delaktighet i styckningsfastighetens ägor, tilllydenheter, rättigheter eller förmåner.

Omständigheter av betydelse för tillståndsfrågan I ifrågavarande trakt har ett flertal avstyckningar gjorts för fritidsändamål. I samband med avsedd planering av angränsande fastighet kommer troligen även nu aktuell trakt att beröras. Nu ifrågasatt avstyckning synes emellertid icke försvåra en blivande detaljplanläggning.

Utlåtande: Enär hinder enligt 19 kap. jorddelningslagen ej föreligger mot den sökta avstyckningen beslutar lantmätaren meddela tillstånd till densamma.

Förrättningskostnaderna skulle betalas av fru Ingeborg Olbranth, Rådhusgatan 57, Östersund

Avskrift av handlingarna och kopia av kartan skulle tillställas fru Olbranth

Besvärshänvisning: Sedan förrättningen förklarats avslutad meddelades, att den som vore missnöjd ägde anföra besvär över förrättningen hos ägodelningsrätten i Jämtlands västra


domsaga. Besvären skulle vara ägodelningsdomaren tillhanda inom trettio dagar från dagens ovan angivna datum.

På distriktslantmätarämbetets vägnar:


distrikts lantmätare

Protokollet uppsatt den 20/11 1962

Förrättningen godkännes:



Dnr F 19/62
Ink. d. 25/5 1962.

Bil. A.

Till Byggnadsnämnden i Frösö köping.

Ansökan om mättningsförrättning m. m.

Fastighet: Mjälle 2:17 (på fallandil) i Frösö köping.
(kvarter, tomt, stadsäga, jordregisterfastighet, samfällighet o.d.)

- Avstyckning enl. FBL
- Avstyckning enl. 1948 års lag
- Avvägning
- Gränsbestämning enl. FBL
- Gränsbestämning enl. JDL
- Nybyggnadskarta
- Sammanföring enl. SFL
- Inlösen enl. SFL
- Tomtindelning ny ändring
- Tomtmätning
- Utredning
- Utstakning
- Ägoutbyte

Östersund 16 5 2
Frösö den 1 1962

Ingemar Olsson

Adress: Rådhusgatan 57, Östersund Tel. 12928

Förhandsupplysningar (säljare, köpare, rågrannar, mättnings- eller förrättningsobjektets belägenhet m.m.):

Endast styckning för att kunna sälja ena delen

Överlämnas för verkställighet till
distriktslantmätaren i Östersunds
södra distrikt.

Frösön som ovan.

B. B. Wall
Byggnadsnämndens ordförande.

Ovanstående ansökan överlåtes på
lantmätaren
Östersund den / 196.....

Distriktslantmätare.

Avsänd den 30 november 1962.

RÄKNING

till Fr. Ingeborg Olbranth, Rådhusgatan 57, Östersund.

Där ej ersättning uttagits genom postförskott skall, även om anmärkning göres mot räkning eller besvär anföres över förrättning, betalning erläggas till lantmäteristyrrelsen genom insättning å postgirokonto nr 15673 inom fyra veckor efter det att räkning eller annan underrättelse om betalningsskyldigheten avsånts till vederbörande sakägare eller överlämnats till honom.

Vill betalningsskyldig framställa anmärkning mot räkning, skall detta göras hos lantmäteristyrrelsen, Box 16331, Stockholm 16, snarast möjligt och senast inom tre veckor från det betalning erlagts.

A n m. Är fråga om förrättning, skall besvär över beslut om fördelning mellan sakägare av förrättningskostnad anföras hos vederbörande ägodelningsrätt (undantagsvis magistrat eller länsstyrelse) på sätt framgår av vid förrättningen fört protokoll.

DEBET

Dnr F 19/62.

Ersättning jämlikt SFS 288/62 för

Avstyckning för fritidslundamål av ett utanför fastställd detaljplan beläget område om 0,1515 hektar å Mjälle 2:17 i Frösö köping.

Grundavgift

190:-

Tilläggsavgift

210:-

Summa

400:-

Ersättningen uttagen genom postförskott,
betygar på tjänstens vägnar:

J. Larsson

Namn

Räkningens nummer skall angivas å inbetalnings- eller girokortets kupong.