Förslag till ändring och utvidgning av stadsplan för

OMRÅDE NORR OM BROBYVÄGEN HÄSTVEDA STATIONSSAMHÄLLE

HÄSTVEDA KOMMUN i Kristianstads län

Upprättad i juni 1963

G. BERGENUDD
ARKITEKT SAR

Nr 921 III år 1965 den 24 juni har länsstyrelsen genom beslut fastställt den å kartan uppvisade stadsplaneändringen i Hästveda.
Kristianstads länsskansli, den 23 september 1965.

På länsstyrelsens vägnar:
Erik Norinch

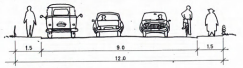

GENOMFARTSGATA
TVÄRPROFIL SKALA 1:100
DUBBLA GÅNGBANOR

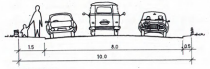

MATARGATA
TVÄRPROFIL SKALA 1:100
ENKELSIDIG GÅNGBANA



BOSTADSGATA
TVÄRPROFIL SKALA 1:100
INGEN GÅNGBANA. PERMANENTBELAGD

BETECKNINGAR:

Grundkarta:

- Gällande stadsplanelinje
- Ägagräns
- Sluket
- Stenmur resp. stödmur
- Häck
- Tåg. körbana
- Nerverbyggnad resp. uthus
- Nivåkurvor

Stadsplanekarta:

- Stadsplanegräns
- Gällande områdesgräns avsedd att bibehållas
- Föreslagen områdesgräns
- Gällande bestämmelsegräns avsedd att bibehållas
- Föreslagen bestämmelsegräns
- Gällande stadsplanelinje avsedd att utgå
- Parkgräns ej avsedd att fastställas
- Illustrationslinje ej avsedd att fastställas
- Gata resp. park
- A — Område för allmänt ändamål
- B — Område för bostadsändamål
- Bc — Område för bostadsändamål jämte ev. samlingslokaler
- Bj — Område för bostads- jämte ev. småindustriändamål
- Mark som icke får bebyggas

F — Byggnadssätt

IV, II — Antal våningar jämte ev. vindsinredning

+9.0 / +10.0 — Gällande gatuhöjd avsedd att bibehållas resp. utgå

+8.0 — Föreslagen gatuhöjd

U — Mark tillgänglig för underjordiska ledningar

Antagen av kommunalfullmäktige i Hästveda kommun den 22 december 1964 § 158

ordförande

Skala 1:2000

10 0 50 100 150 200 250