

2025-03-14 14:07:34 Z:\01 PROJEKT - 2024\2411-1007 Team Lyckebacka - Lygnared 1:6\2. Ritningar\4.0. Modell\3.1. Revit\3.1.11 Förslaghandling\A-40-1007_2.rvt

FÖRESKRIFTER

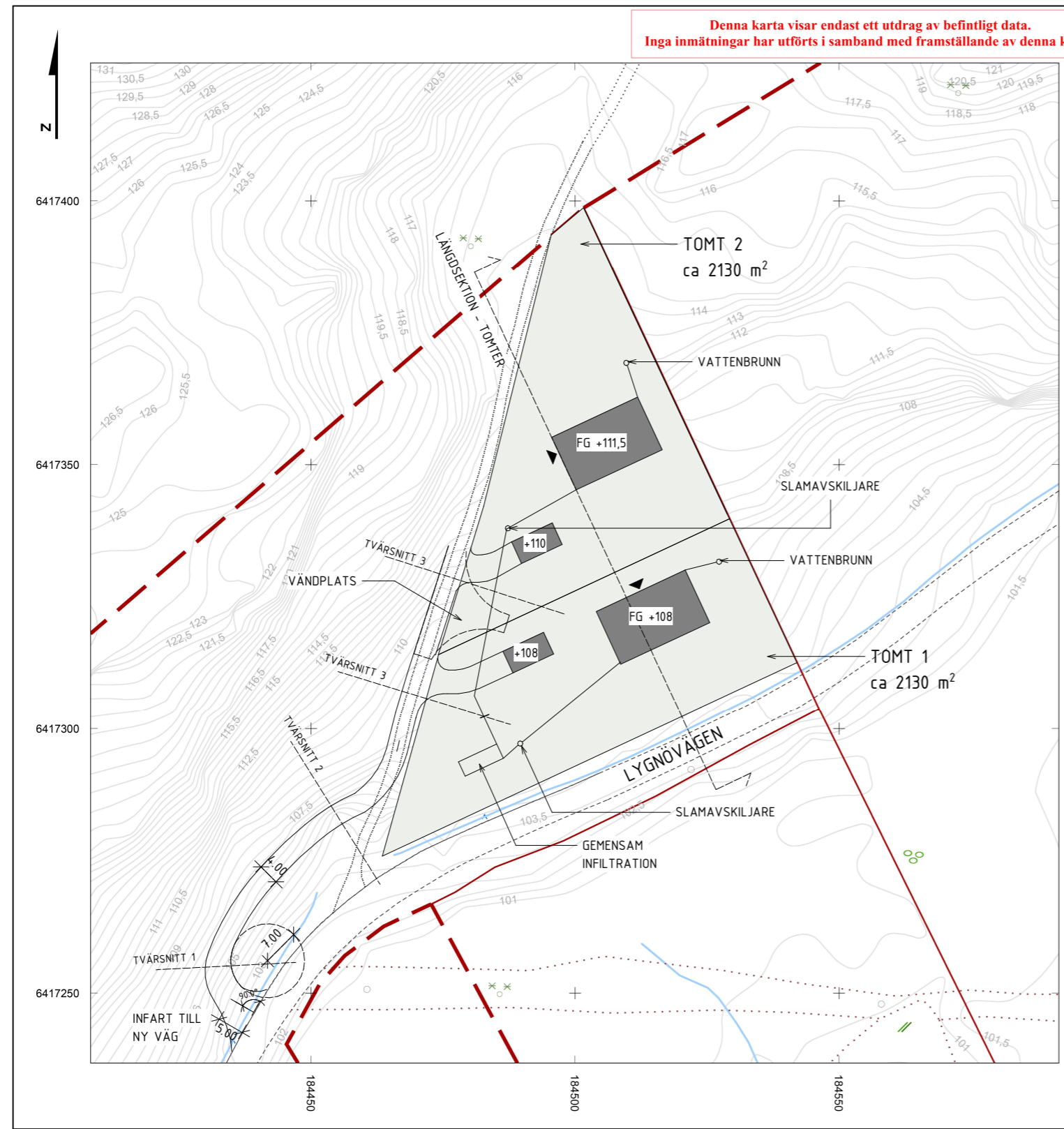
ALLMÄNNA FÖRESKRIFTER
ALLA MÅTT REDOVISAS I MILLIMETER.
ALLA PLUSHÖJDER REDOVISAS I METER.

Denna karta visar endast ett utdrag av befintligt data.
Inga inmätningar har utförts i samband med framställande av denna karta.



ALINGSÅS
KOMMUN

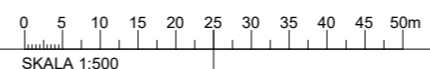
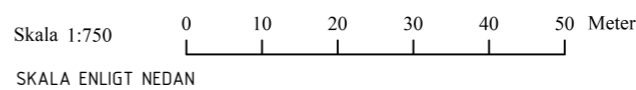
Primärkarta för
Lygnared 1:6, del av



Teckenförklaring

- FASTGR
- TRAKTGR
- Barr- och blandskog
- Lövskog
- Åkermark
- Ägoslagsgräns
- Dike
- Dikespil
- Körbanas kant
- Vägområdesgräns
- Elanordning, Ledningsstolpe
- Höjdkurva

Koordinatsystem: Sweref 99 1200
Höjdsystem: RH 2000
Pappersformat: A3
Karta upprättad 2025-01-15
GIS-enheten
Alingsås kommun



FÖRHANDBESKED

DATUM 250204	ÄNDRING Komplettering: Vägsektioner + infart 250314
-----------------	---

LYGNARED 1:6
AVSTYCKNING TOMTER

TEAM
LYCKEBACKA

BOSTEIN & JOHN
Arkitekt & projektbyrå
Lammholmsvägen 2, 475 31 ÖCKERÖ
www.bosteinjohn.se

KONTAKTPERSON JONAS LUNDRÉN	SKAPAD AV ANNA ADÉN
GODKÄND AV/ANSV. ARKITEKT ANNA ADÉN	UPPDRAG NR 2411-1007
RITNINGSKATEGORI SAMMANSATT RITNING	
INNEHÅLL KARTA	

FORMAT SKALA	NUMMER	BET
A1 1:500 A3 1:1000	A-40-1-01	A