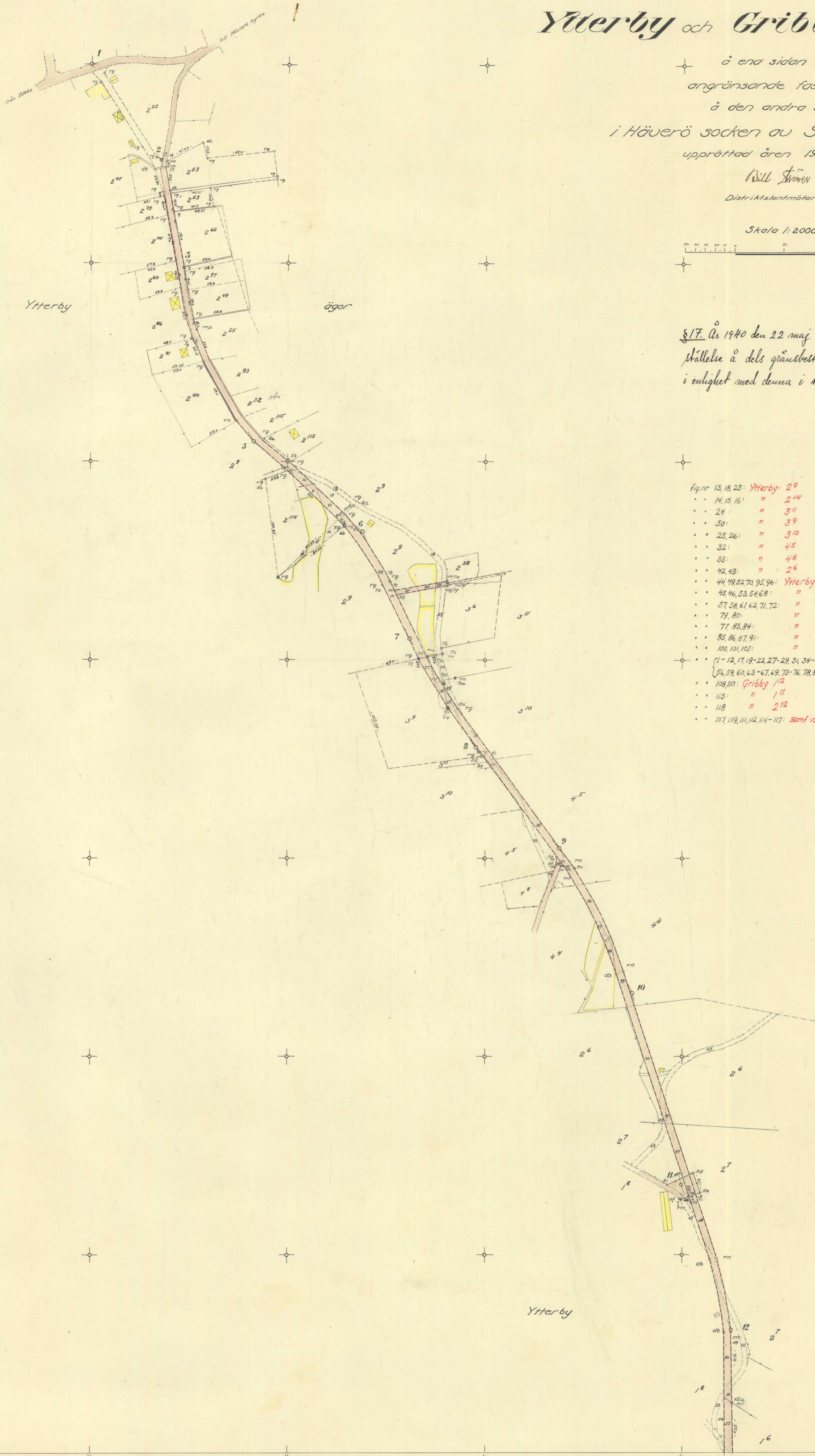
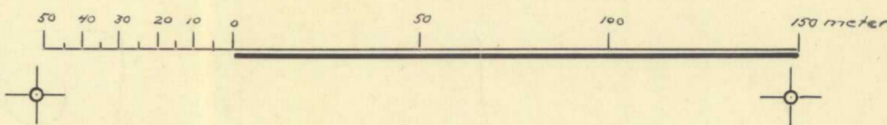


KARTA
 över gränsbestämning och ägoutbyte
 emellan samfälliga vägar till
Ytterby och Gröbby skifteslag


å ena sidan och
 angränsande fastigheter
 å den andra sidan
 i Häverö socken av Stockholms län
 upprättad åren 1934-1939 av
W. J. Jönsson
 Distriktslantmätare.

Skala 1:2000.



§17. År 1940 den 22 maj meddelade ägodelningsdomaren fast-
 ställelse å dels gränsbestämning och dels ägoutbyte verkställda
 i enlighet med denna i två blad upprättade karta; bebyggat
 På domarämbets vägnar:
E. J. Ång

- fig.nr 13, 18, 23: Ytterby 29
- 14, 15, 16: " 24
- 24: " 34
- 30: " 39
- 25, 26: " 30
- 32: " 45
- 35: " 48
- 42, 43: " 26
- 44, 49, 52, 70, 95, 96: Ytterby 27
- 45, 46, 53, 54, 68: " 18
- 57, 58, 61, 62, 71, 72: " 16
- 79, 80: " 19
- 77, 83, 84: " 35
- 85, 86, 87, 91: " 15
- 100, 101, 105: " 17
- (1-12, 17, 19-22, 27-29, 31, 34-41, 47, 48, 50, 51, 55, -
 56, 59, 60, 63-67, 69, 73-76, 78, 81, 82, 88-90, 92-94, 97-99, 102-104, 106: samfällig till Ytterby skifteslag = 5/1
- 108, 110: Gröbby 12
- 113: " 11
- 118: " 212
- 107, 109, 111, 112, 114-117: samfällig till Gröbby skifteslag = 5/1



2. Häverö 600.