KARTA
öfver alla ägorna till
3/8 mtl. № 3 litt. M
SANDBY
uti
Högby socken, Ölands Norra Mot
och
KALMAR LÄN
upprättad år 1913
och använd vid hemmansklyfning å 3/16 mtl. № 3 litt. Ma
samt laga klyfning af skogslotten och sjömarken till
3/8 mtl. № 3
år 1913 af

Sture Wistrand
e. landmätare.

SKALA

100 90 80 70 60 50 40 30 20 10 0 100 200 meter.

1/4000 af verkliga längden.

§ 1. År 1914 den 16 December vid sammanträde med Öland Norra Mots ägodelningsrätt å tingstället Lundgård blef den ägoreglering som denna karta afser, till framtida efterrättelse fastställd; betygen på ägodelningsrättens vägnar:

Lösen 50 öre
pag. utg.

Hjorelius

Sandby skog.

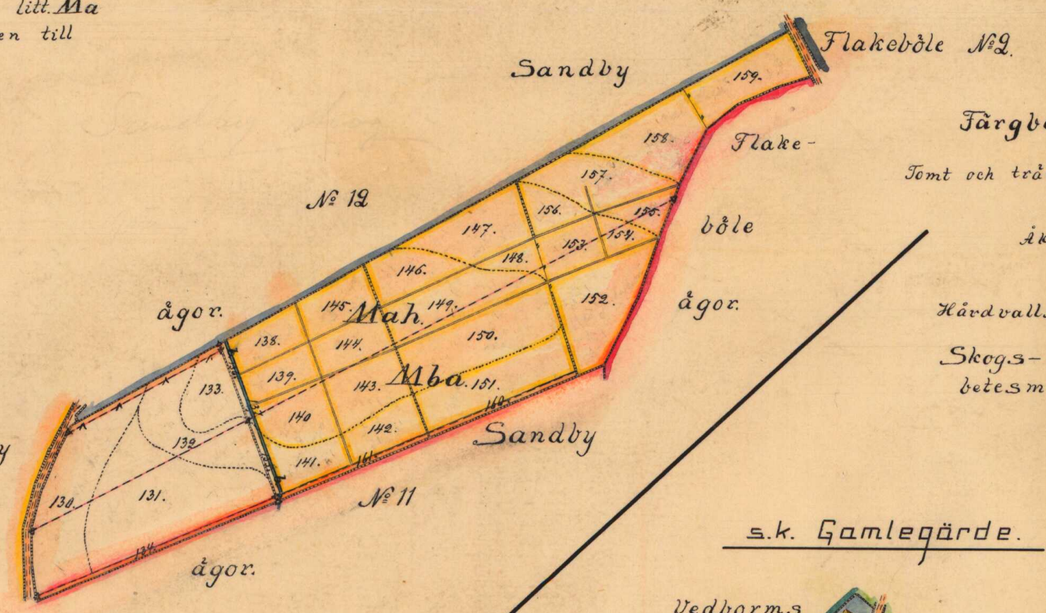

Färgbeteckningar.

- Tomt och trädgård.
- Åker.
- Hårdvallsång.
- Skogs- och betesmark.

s.k. Gamlegärde.



Hufvudlotterna.

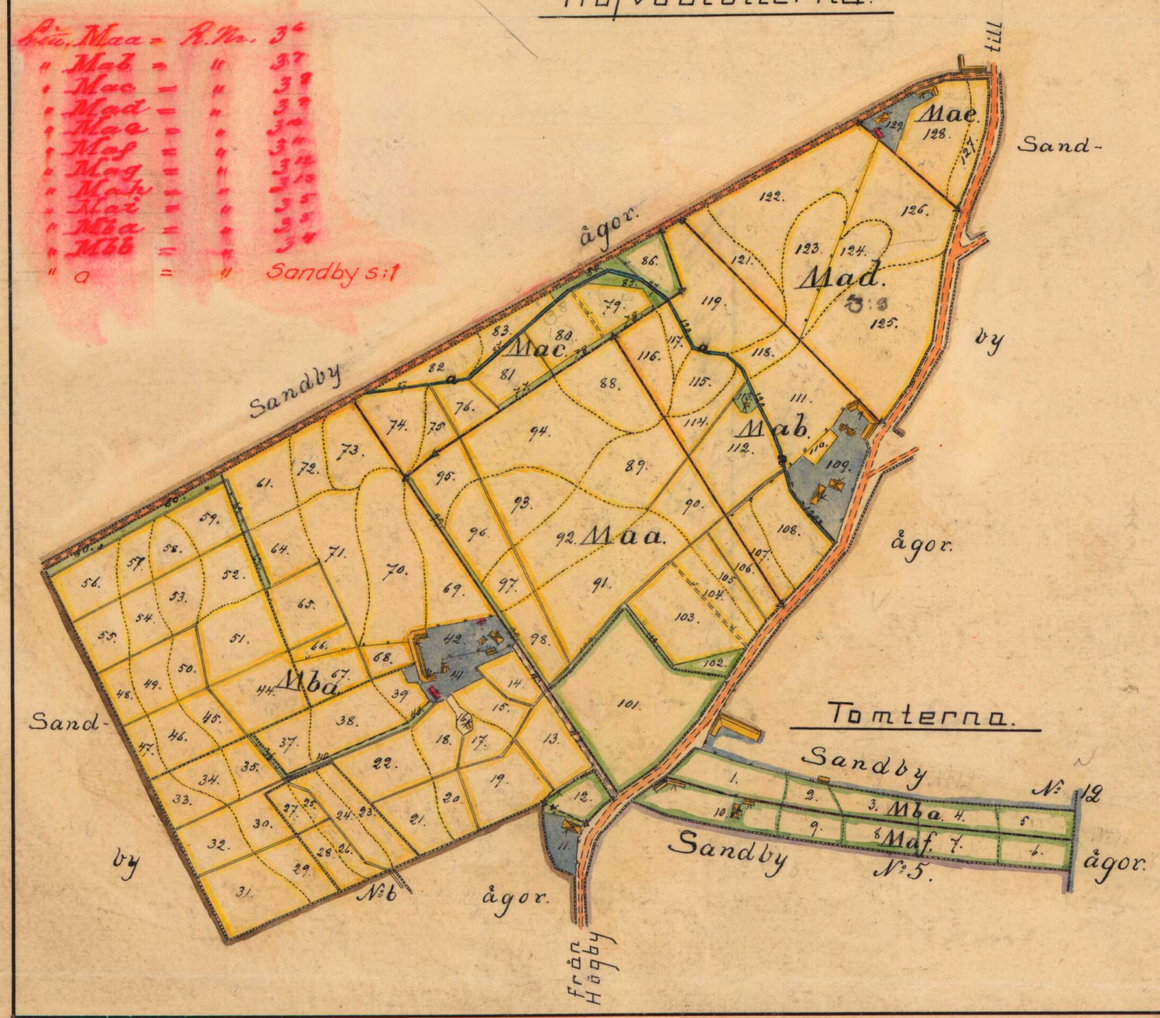

Lös. Maa = R. No. 36
" Mab = " 37
" Mac = " 38
" Mad = " 39
" Mae = " 40
" Maf = " 41
" Mag = " 42
" Mah = " 43
" Mai = " 45
" Mba = " 44
" Mbb = " 46
" a = " Sandby s:1

Tomterna.
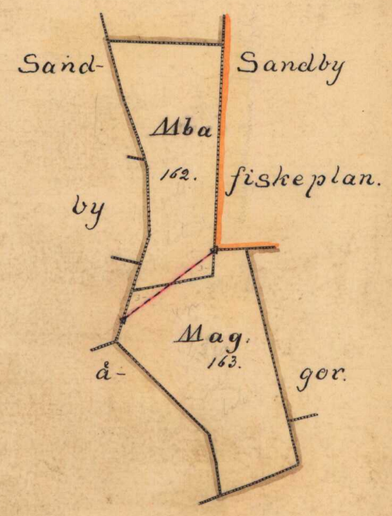
Sjömarken.