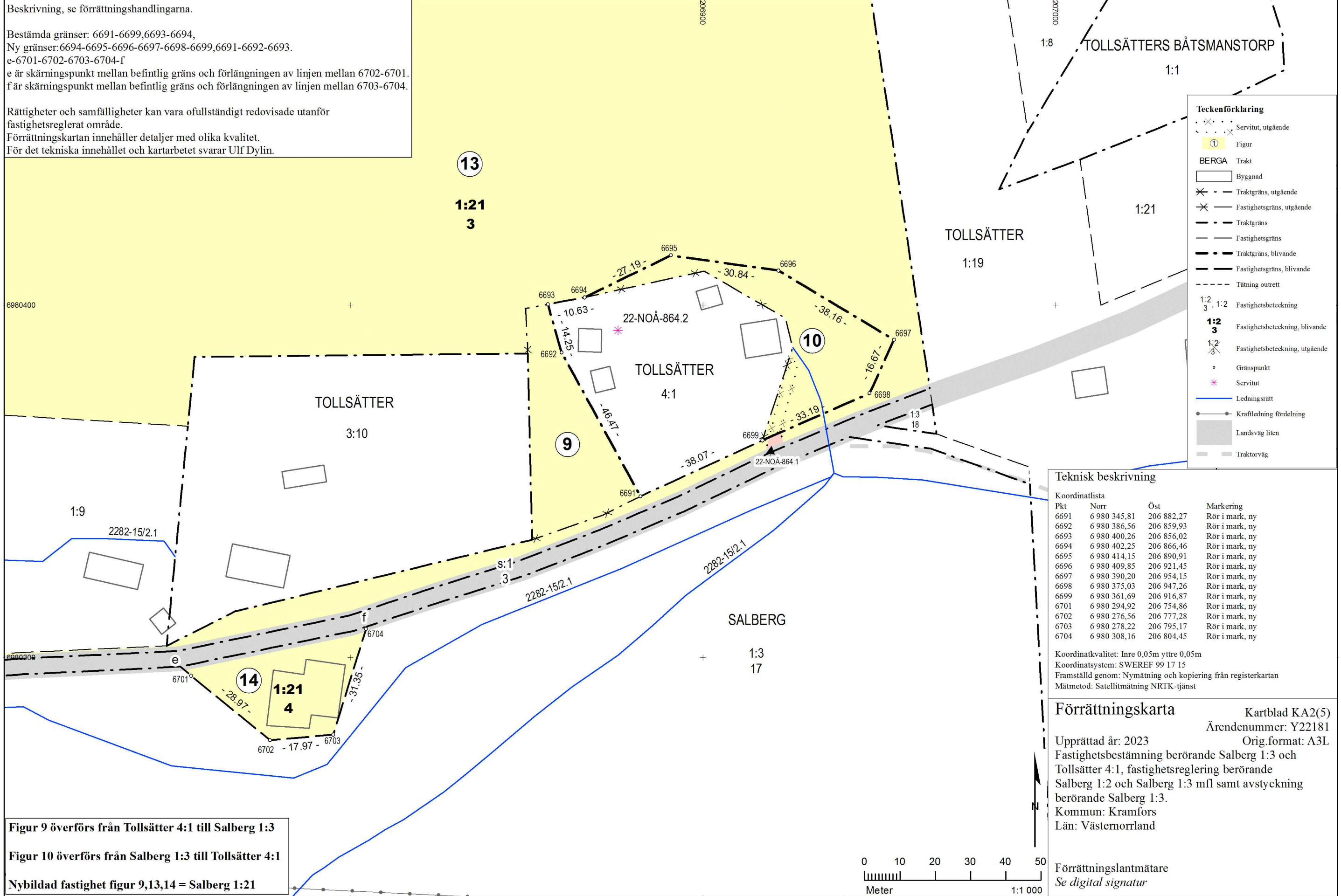


Beskrivning, se förrättningshandlingarna.  
 Bestämda gränser: 6691-6699,6693-6694,  
 Ny gränser:6694-6695-6696-6697-6698-6699,6691-6692-6693.  
 e-6701-6702-6703-6704-f  
 e är skärningspunkt mellan befintlig gräns och förlängningen av linjen mellan 6702-6701.  
 f är skärningspunkt mellan befintlig gräns och förlängningen av linjen mellan 6703-6704.  
 Rättigheter och samfälligheter kan vara ofullständigt redovisade utanför fastighetsreglerat område.  
 Förrättningskartan innehåller detaljer med olika kvalitet.  
 För det tekniska innehållet och kartarbetet svarar Ulf Dylin.



**Teckenförklaring**

- ⋯⋯⋯ Servitut, utgående
- ① Figur
- BERGA Trakt
- ▭ Byggnad
- ⋈ - - - Traktgräns, utgående
- ⋈ - - - Fastighetsgräns, utgående
- - - Traktgräns
- - - Fastighetsgräns
- - - Traktgräns, blivande
- - - Fastighetsgräns, blivande
- - - Tätning outrett
- 1:2, 3, 1:2 Fastighetsbeteckning
- 1:2, 3 Fastighetsbeteckning, blivande
- 1:2, 3 Fastighetsbeteckning, utgående
- Gränspunkt
- \* Servitut
- Ledningsrätt
- Kraftledning fördelning
- ▭ Landsväg liten
- ▭ Traktorsväg

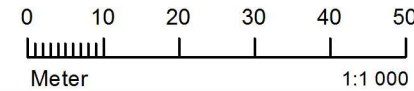
**Teknisk beskrivning**

Pkt	Norr	Öst	Markering
6691	6 980 345,81	206 882,27	Rör i mark, ny
6692	6 980 386,56	206 859,93	Rör i mark, ny
6693	6 980 400,26	206 856,02	Rör i mark, ny
6694	6 980 402,25	206 866,46	Rör i mark, ny
6695	6 980 414,15	206 890,91	Rör i mark, ny
6696	6 980 409,85	206 921,45	Rör i mark, ny
6697	6 980 390,20	206 954,15	Rör i mark, ny
6698	6 980 375,03	206 947,26	Rör i mark, ny
6699	6 980 361,69	206 916,87	Rör i mark, ny
6701	6 980 294,92	206 754,86	Rör i mark, ny
6702	6 980 276,56	206 777,28	Rör i mark, ny
6703	6 980 278,22	206 795,17	Rör i mark, ny
6704	6 980 308,16	206 804,45	Rör i mark, ny

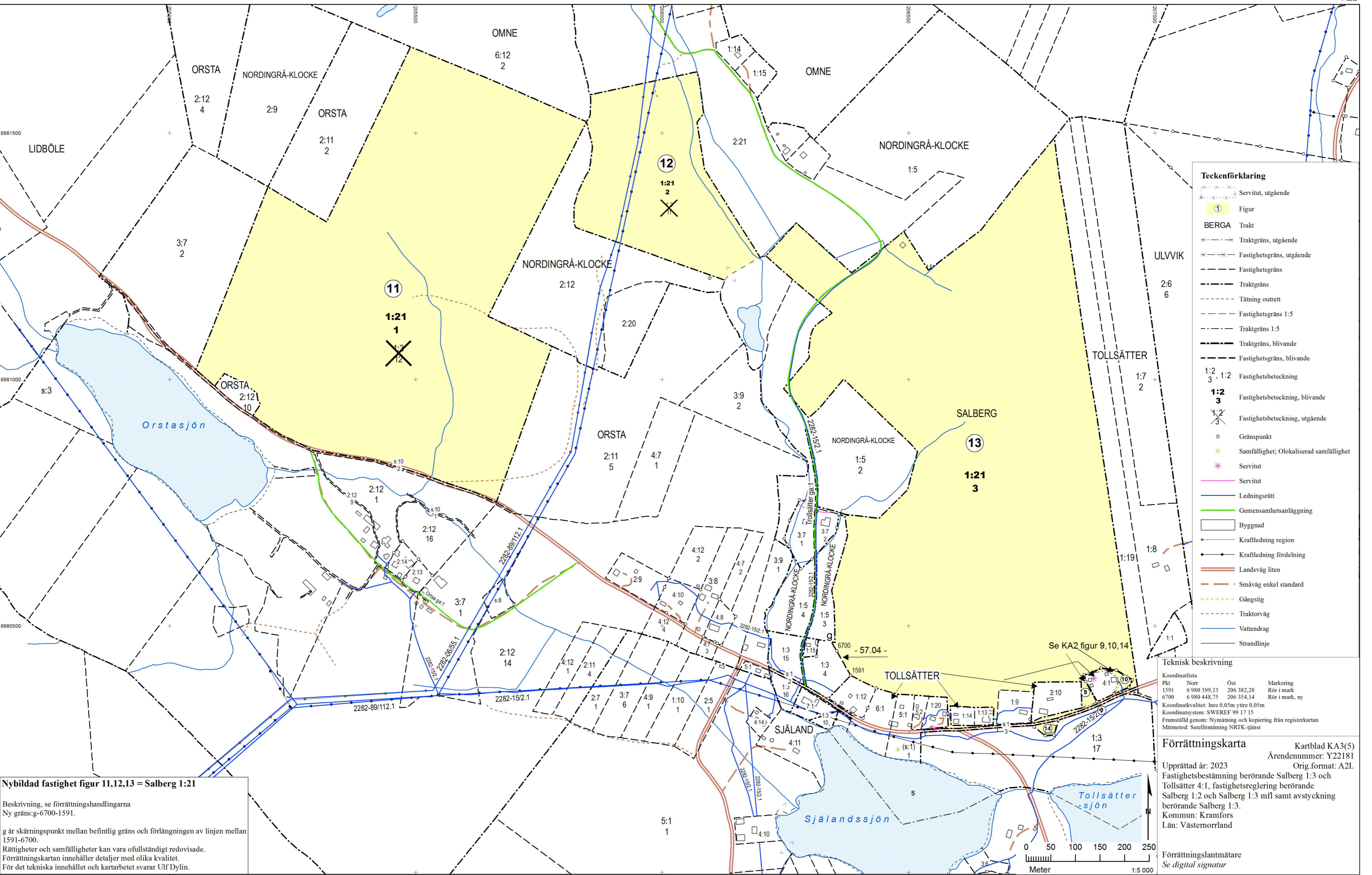
Koordinatlista  
 Koordinatkvalitet: Inre 0,05m yttre 0,05m  
 Koordinatsystem: SWEREF 99 17 15  
 Framställd genom: Nymätning och kopiering från registerkartan  
 Mätmetod: Satellitmätning NRTK-tjänst

**Förrättningskarta** Kartblad KA2(5)  
 Ärendenummer: Y22181  
 Upprättad år: 2023 Orig.format: A3L  
 Fastighetsbestämning berörande Salberg 1:3 och  
 Tollsätter 4:1, fastighetsreglering berörande  
 Salberg 1:2 och Salberg 1:3 mfl samt avstyckning  
 berörande Salberg 1:3.  
 Kommun: Kramfors  
 Län: Västernorrland

**Figur 9 överförs från Tollsätter 4:1 till Salberg 1:3**  
**Figur 10 överförs från Salberg 1:3 till Tollsätter 4:1**  
**Nybildad fastighet figur 9,13,14 = Salberg 1:21**



Förrättningslantmätare  
 Se digital signatur



**Nybildad fastighet figur 11,12,13 = Salberg 1:21**

Beskrivning, se förrättningshandlingarna  
Ny gräns:g-6700-1591.

g är skärningspunkt mellan befintlig gräns och förlängningen av linjen mellan 1591-6700.

Rättigheter och samfälligheter kan vara ofullständigt redovisade.  
Förrättningskartan innehåller detaljer med olika kvalitet.  
För det tekniska innehållet och kartarbetet svarar Ulf Dylin.

**Teckenförklaring**

- Servitut, utgående
- Figur
- BERGA** Trakt
- Traktgräns, utgående
- Fastighetsgräns, utgående
- Fastighetsgräns
- Traktgräns
- Tätning outrett
- Fastighetsgräns 1:5
- Traktgräns 1:5
- Traktgräns, blivande
- Fastighetsgräns, blivande
- Fastighetsbeteckning
- Fastighetsbeteckning, blivande
- Fastighetsbeteckning, utgående
- Gränspunkt
- Samfällighet; Olokaliserad samfällighet
- Servitut
- Servitut
- Ledningsrätt
- Gemensambetsanläggning
- Byggnad
- Kraftledning region
- Kraftledning fördelning
- Landsväg liten
- Småväg enkel standard
- Gångstig
- Traktortväg
- Vattendrag
- Strandlinje

**Teknisk beskrivning**

Koordinatlista	Pkt	Norr	Öst	Markering
1591	6 980 399.13	206 382.28	Rör i mark	
6700	6 980 448.75	206 354.14	Rör i mark, ny	

Koordinatavskallet: Inre 0,05m yttre 0,05m  
Koordinatsystem: SWEREF 99 17 15  
Framställt genom: Nymätning och kopiering från registerkartan  
Mätmetod: Satellitmätning NRTK-tjänst

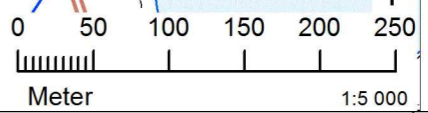
**Förrättningskarta** Kartblad KA3(5)  
Ärendenummer: Y22181

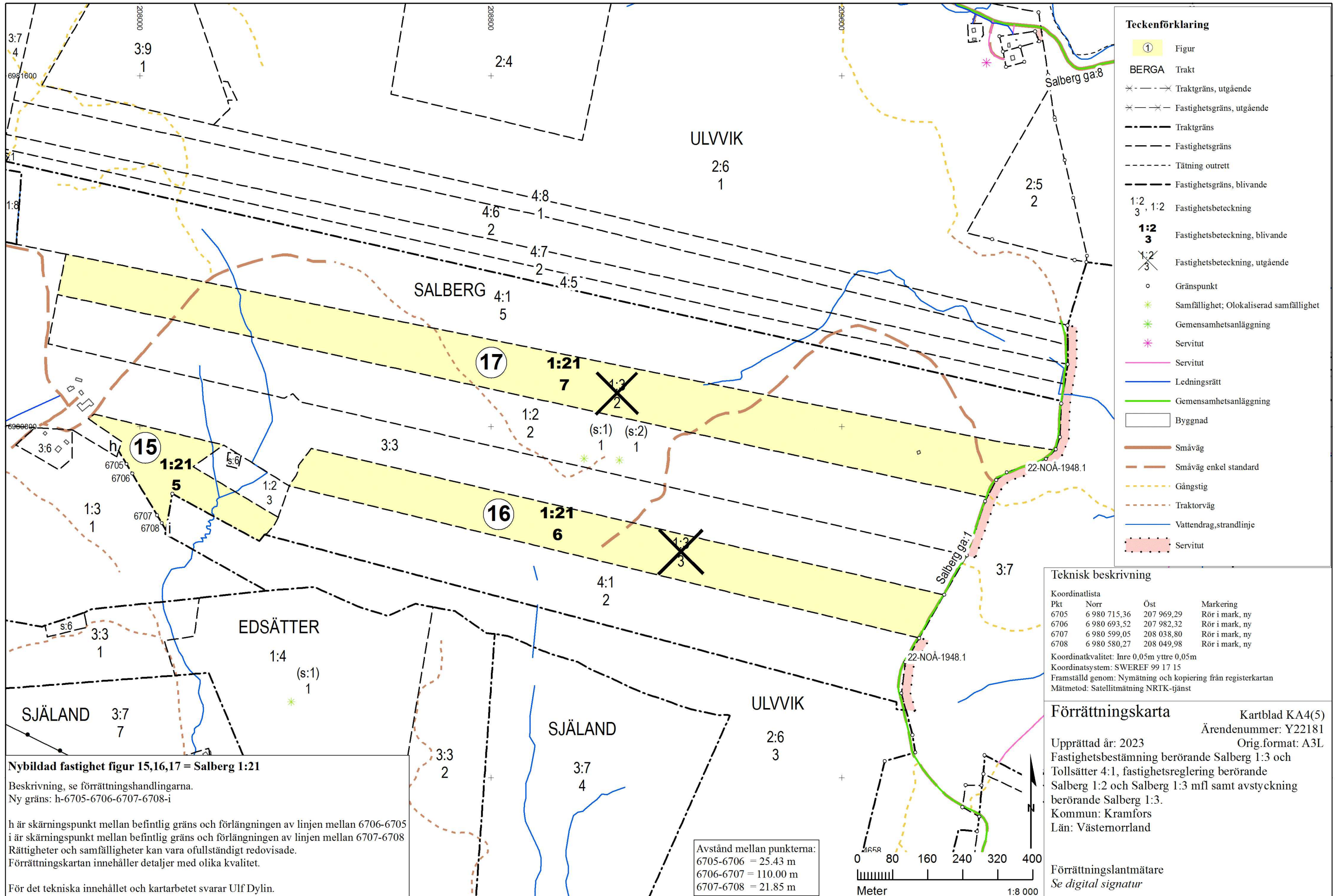
Upprättad år: 2023 Orig.format: A2L

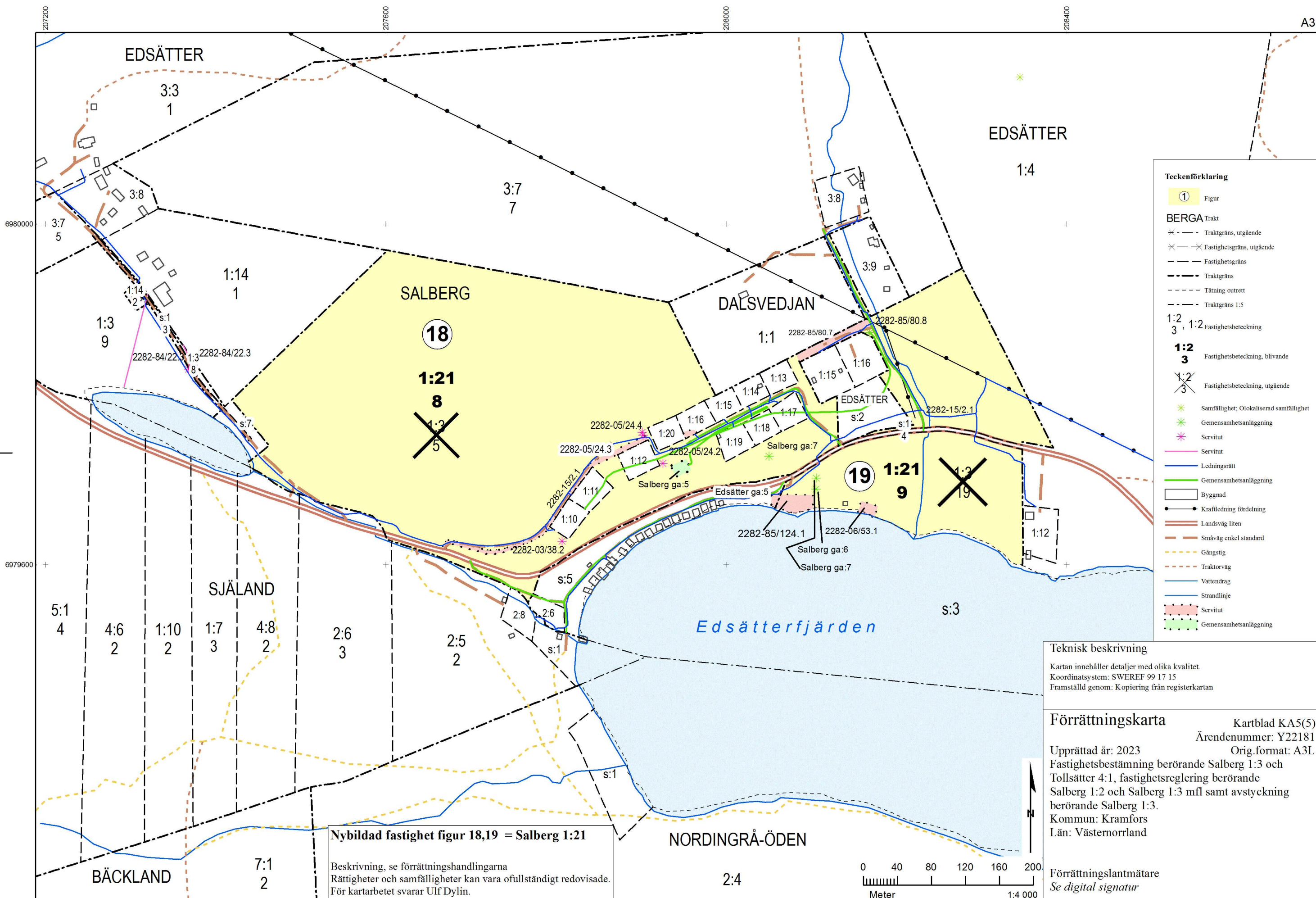
Fastighetsbestämning berörande Salberg 1:3 och Tollsätter 4:1, fastighetsreglering berörande Salberg 1:2 och Salberg 1:3 mfl samt avstyckning berörande Salberg 1:3.

Kommun: Kramfors  
Län: Västernorrland

Förrättningslantmätare  
Se digital signatur







**Teckenförklaring**

- ① Figur
- BERGA** Trakt
- ✕ - - - Traktgräns, utgående
- ✕ - - - Fastighetsgräns, utgående
- - - Fastighetsgräns
- - - Traktgräns
- - - Tätning outrett
- - - Traktgräns 1:5
- 1:2, 3, 1:2 Fastighetsbeteckning
- 1:2, 3 Fastighetsbeteckning, blivande
- ✕/3 Fastighetsbeteckning, utgående
- \* Samfällighet; Olokaliserad samfällighet
- \* Gemensamhetsanläggning
- \* Servitut
- Servitut
- Ledningsrätt
- Gemensamhetsanläggning
- Byggnad
- Kraftledning fördelning
- Landsväg liten
- Småväg enkel standard
- - - Gångstig
- - - Traktörväg
- Vattendrag
- Strandlinje
- Servitut
- Gemensamhetsanläggning

**Teknisk beskrivning**  
 Kartan innehåller detaljer med olika kvalitet.  
 Koordinatsystem: SWEREF 99 17 15  
 Framställd genom: Kopiering från registerkartan

**Förrättningskarta** Kartblad KA5(5)  
 Ärendenummer: Y22181  
 Upprättad år: 2023 Orig.format: A3L  
 Fastighetsbestämning berörande Salberg 1:3 och  
 Tollsätter 4:1, fastighetsreglering berörande  
 Salberg 1:2 och Salberg 1:3 mfl samt avstyckning  
 berörande Salberg 1:3.  
 Kommun: Kramfors  
 Län: Västernorrland

**Nybildad fastighet figur 18,19 = Salberg 1:21**  
 Beskrivning, se förrättningshandlingarna  
 Rättigheter och samfälligheter kan vara ofullständigt redovisade.  
 För kartarbetet svarar Ulf Dylin.

